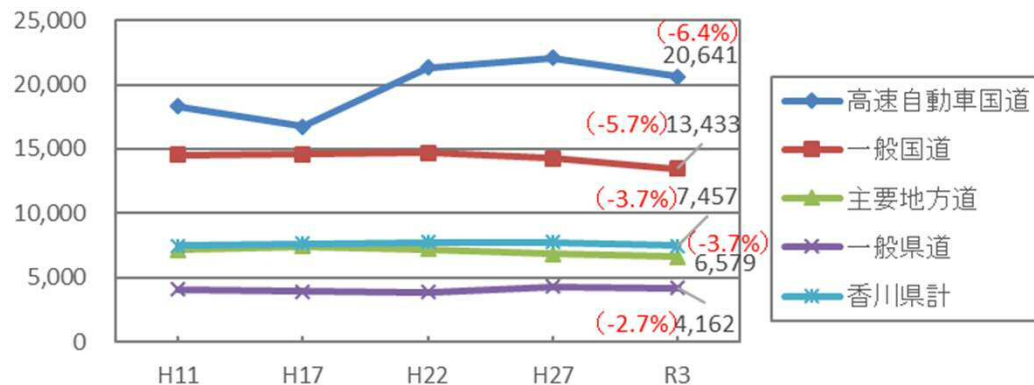


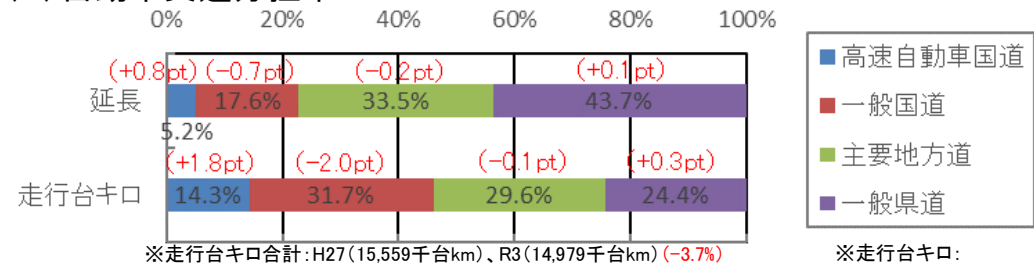
(1) 交通量の推移

道路種別別平均交通量(台/日)

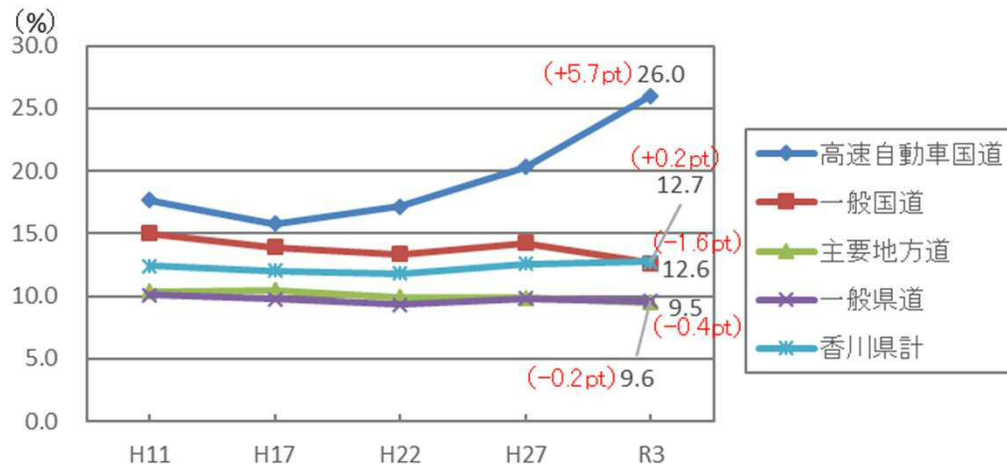
※()内は平成27年からの増減



(2) 自動車交通分担率



(3) 大型車混入率



○交通量ランキング

直割国道【一般国道(指定区間)】

■24時間自動車交通量

順位	交通量調査単位区間番号	交通量	路線番号	路線名	交通量観測地点名
1	10160	49,028	11	一般国道11号	高松市田村町226-6
2	10370	47,929	11	一般国道11号	高松市太田下町2465
3	10360	46,377	11	一般国道11号	高松市伏石町2134-1
4	10380	44,105	11	一般国道11号	高松市上天神町828
5	10140	40,158	11	一般国道11号	高松市中新町
6	10190	39,611	11	一般国道11号	高松市国分寺町新名
7	10350	38,407	11	一般国道11号	高松市六条町
8	10150	38,119	11	一般国道11号	高松市上天神町196
9	10180	37,660	11	一般国道11号	高松市御殿町1393-4
10	10230	36,593	11	一般国道11号	綾歌郡宇多津町東分

直割国道【一般国道(指定区間)・県道】

■24時間自動車交通量

順位	交通量調査単位区間番号	交通量	路線番号	路線名	交通量観測地点名
1	10610	30,389	193	一般国道193号	高松市三名町678-1地先
2	41110	29,801	33	高松普通寺線	高松市西宝町3丁目12-10地先
3	41490	29,580	43	中徳三谷高松線	高松市木太町9区597地先
4	61100	29,286	186	大屋富築港宇多津線	坂出市江尻町1721-10地先
	61100	29,286	192	瀬居坂出港線	坂出市江尻町1721-10地先
5	60820	29,143	173	高松(停)栗林(公)線	高松市西内町
6	62400	29,070	272	高松志度線	高松市木太町
7	61290	28,416	193	川津丸亀線	綾歌郡宇多津町浜五番丁61-8地先
8	40520	28,115	16	高松王越坂出線	高松市郷東町543地先
9	61080	27,036	186	大屋富築港宇多津線	坂出市江尻町1721-10地先
10	62410	26,906	272	高松志度線	高松市元山町579地先

※ランキングは、H27年の交通量をもとにR3の交通量を推計した区間が含まれるため、実際の交通状況と異なる場合がありますので、ご注意ください。

まとめ

- ① 県内の自動車類の平均交通量は、7,457台/24hであり、平成27年度から3.7%減少している。(道路種別でみると、高速自動車国道で6.4%減少、一般国道で5.7%減少、主要地方道で3.7%減少、一般県道で2.7%減少で全ての道路種別で減少している。)
- ② 高速自動車国道は、延長の割合に対し、走行台キロの割合が大きい。また、走行台キロの県内合計は平成27年に比べて3.7%減少している。
- ③ 県内の大型車混入率は、高速自動車国道において増加傾向にあり、要因として物流トラックの増加が考えられる。
- ④ 県内で交通量が多い箇所は、直割国道では高松市や宇多津町の国道11号、県管理道路では、高松市内の道路や坂出市から宇多津町にかけての道路である。

平日24時間交通量

