

## 気象情報及び水防状況

(香川県水防本部 内線 4141、4142、4143  
ダイヤル 087-832-3545)

令和5年8月28日 18時20分現在

令和5年8月28日の大雨について  
(第4報) (最終報)

## 【明日までの防災事項】

- ・大雨注意報、雷注意報、高潮注意報を発表中です。
- ・暖かく湿った空気が流れ込み、大気の状態が不安定となる見込みです。29日も昼過ぎから夜のはじめ頃を対象に全域に雷注意報を発表する見込みです。
- ・大潮の時期にあたり潮位が高くなるため、29日夜遅くの満潮時も、高潮注意報を発表する見込みです。
- ・これまでの大雨で地盤が緩んでいるため、発達した雨雲が流れ込んだ場合は、大雨警報を発表する可能性があります。(早期注意情報 雨 [中])

## 【明後日以降の早期注意情報 (警報級の可能性)】

- ・[-]

## 【その他】

- ・「大潮による高い潮位に関する香川県潮位情報」を発表しています。(対象日：8月28日～9月3日)

1. 気象情報

※別紙のとおり

2. 県水防対応状況

8月28日 14時39分 水防本部設置

8月28日 18時20分 水防本部解散

3. 雨量状況

累計雨量：<sup>さいた</sup>財田（三豊市）65mm

<sup>かみあさ</sup>上麻（三豊市）49mm

<sup>くの</sup>柞野（まんのう町）38mm

最大時間雨量：（28日 15～16時）<sup>さいた</sup>財田（三豊市）50mm

（28日 15～16時）<sup>かみあさ</sup>上麻（三豊市）35mm

（28日 15～16時）<sup>のぐち</sup>野口（まんのう町）22mm

4. 河川水位状況

避難判断水位異常なし

河川砂防課 担当 武田 内線 4299

(ダイヤル 087-832-3538)

5. 港湾の潮位、風向、風速

特記事項なし

6. ダム管理情報

特記事項なし

7. 通行規制情報

別紙のとおり

道路課 担当 河井 内線 4182

(ダイヤル 087-832-3533)

8. 土砂災害警戒情報

8月28日（月）17時35分香川県土砂災害警戒情報第2号を発表した。

警戒解除地域：三豊市、琴平町、まんのう町

（全警戒解除）

河川砂防課 担当 竹林 内線 4219

(ダイヤル 087-832-3543)

9. 市町水防本部の設置状況・一般被害状況等

別紙のとおり

危機管理課 担当 藪根 内線 2493

(ダイヤル 087-832-3242)

■注意報・警報発表状況

細分区域		種類	8/28 14:02	8/28 14:39	8/28 14:50	8/28 15:22	8/28 15:32	8/28 16:07	8/28 17:46										
一次	二次																		
高松地域	高松市	大雨																	
		洪水																	
		高潮	○	○	○	○	○	○	○	○									
	直島町	暴風・強風																	
		波浪																	
		大雨																	
小豆	土庄町	洪水																	
		高潮	○	○	○	○	○	○	○	○									
		暴風・強風																	
	小豆島町	波浪																	
		大雨																	
		洪水																	
東讃	さぬき市	高潮																	
		暴風・強風																	
		波浪																	
	東かがわ市	大雨																	
		洪水																	
		高潮																	
	三木町	暴風・強風																	
		波浪																	
		大雨																	
中讃	丸亀市	洪水						○	○										
		高潮																	
		暴風・強風																	
	坂出市	波浪																	
		大雨																	
		洪水																	
	善通寺市	高潮	○	○	○	○	○	○	○	○									
		暴風・強風																	
		波浪																	
	綾川町	大雨				○	○	○	○	○									
		洪水																	
		暴風・強風																	
	宇多津町	波浪																	
		大雨																	
		洪水																	
まんのう町	高潮	○	●	●	●	●	●	●	○										
	暴風・強風																		
	波浪																		
琴平町	大雨	○	●	●	●	●	●	●	○										
	洪水	○	○	○	○	○	○	○	○										
	暴風・強風																		
多度津町	波浪																		
	大雨																		
	洪水																		
西讃	観音寺市	高潮	○	○	○	○	○	○	○										
		暴風・強風																	
		波浪																	
	三豊市	大雨	○	●	●	●	●	●	●	○									
		洪水	○	●	●	●	●	●	●	○									
		高潮																	
注意報	暴風・強風																		
	波浪																		
	大雨	5	2	2	3	4	4	4											
	洪水	3	3	2	2	2	3												
警報	高潮	3	3	3	3	3	3	3											
	暴風																		
	洪水		3	3	3	3	3												
	高潮		1	2	2	2	2												

○ 注意報      ● 警報

現在時刻  
2023/08/28  
17:47

観測時刻  
2023/08/28  
17:00

時刻シフト

<戻る

進む>

シフト幅 1時間

最新

指定

表示間隔

1時間

サブウィンドウ選択

グラフ  経過表

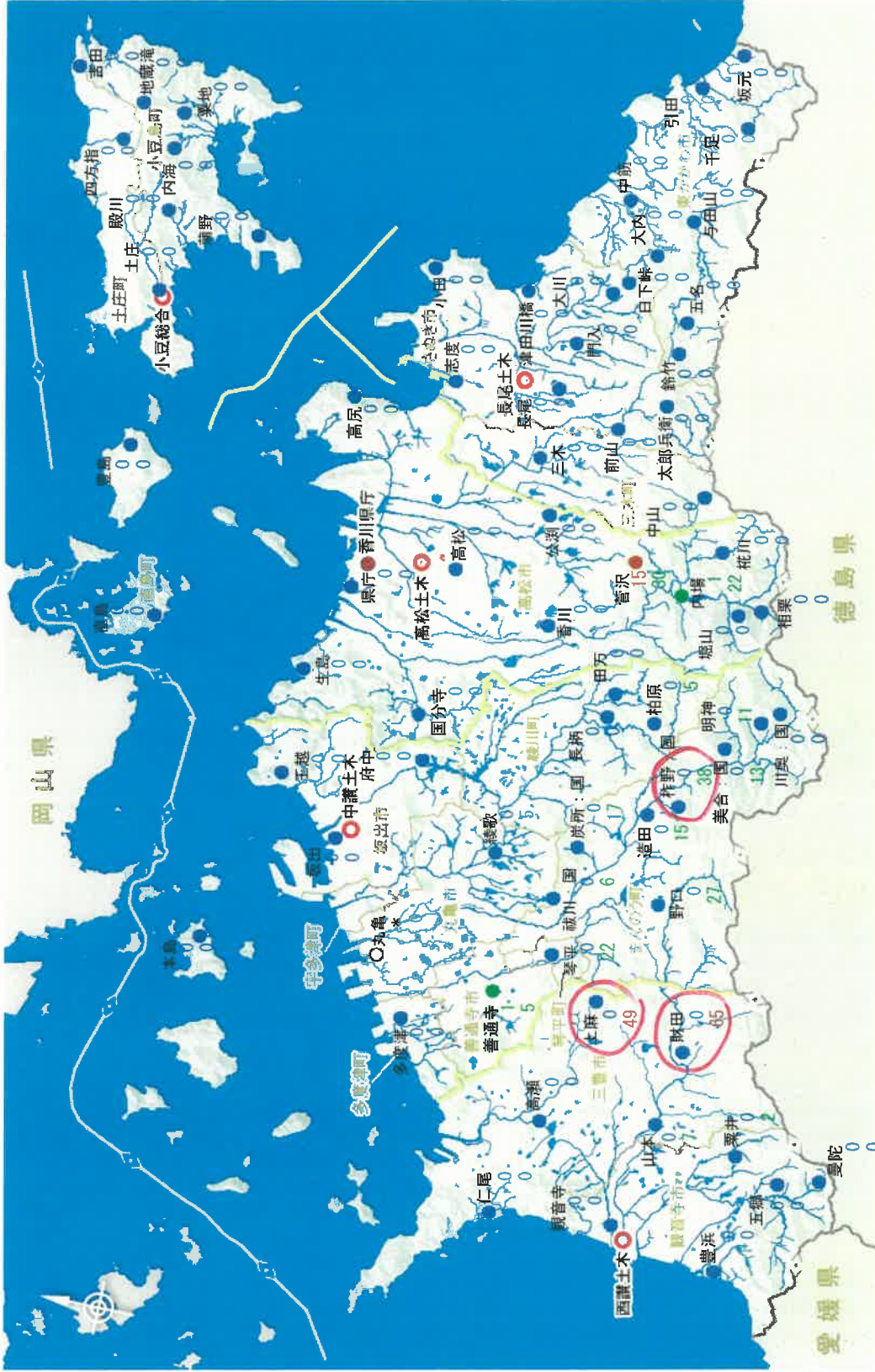
画面選択

# 雨量概況図

雨量一覧

雨量経過

雨量グラフ



表示内容	雨量 (mm)	(5分, 10分, 30分, 時間)	(累計)
観測局名	●	0	0
雨量 (mm)	●	1 ~ 9	1 ~ 39
累計 (mm)	●	10 ~ 19	40 ~ 79
	●	20 ~ 39	80 ~ 149
	●	40以上	150以上

現在時刻  
2023/08/28  
17:48

観測時刻  
2023/08/28  
17:00

時刻シフト

<戻る

進む>

シフト幅 1時間

最新

指定

表示間隔

1時間

エリア選択

西讃地区

サブウィンドウ選択

グラフ  経過表

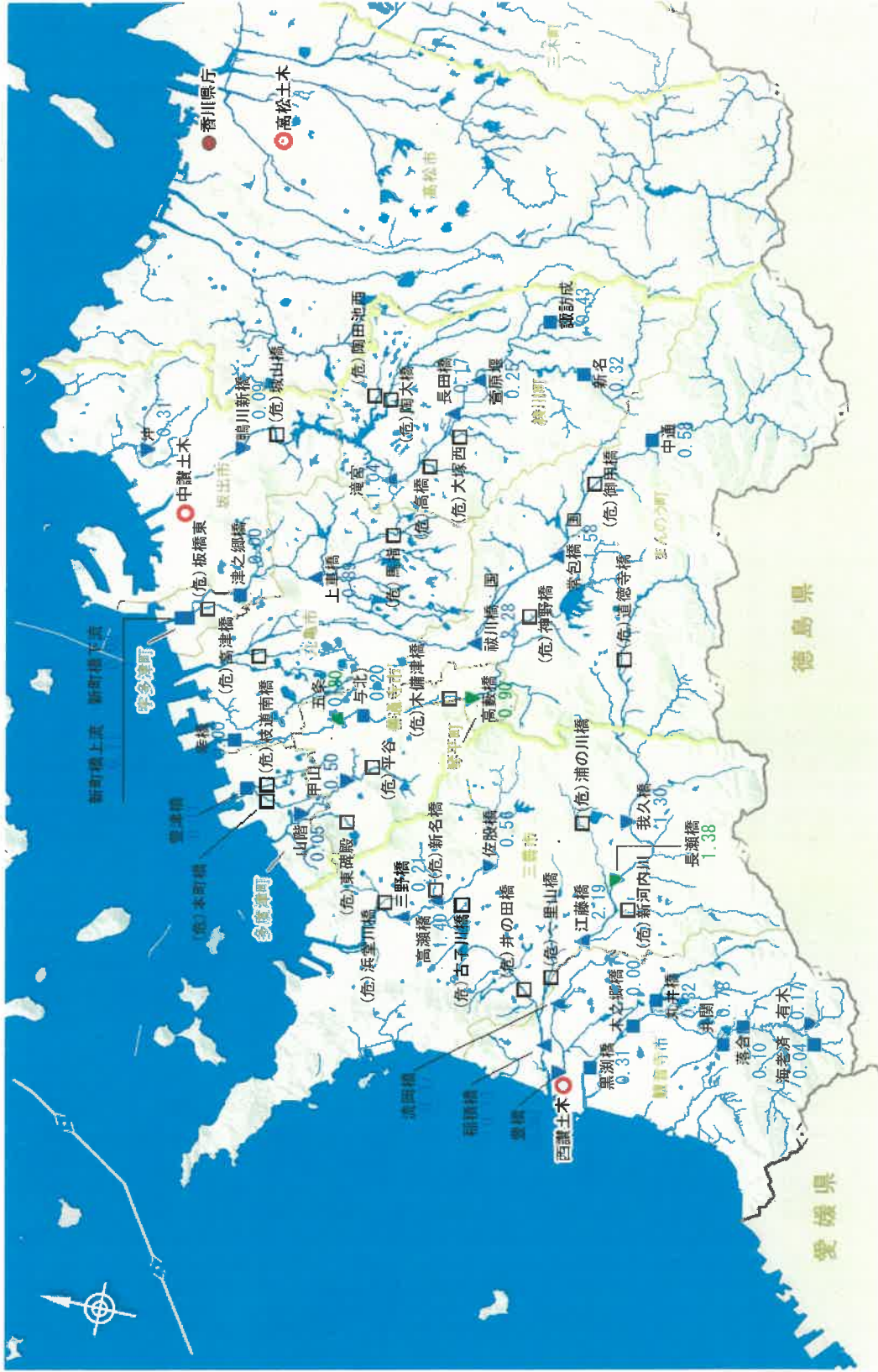
画面選択

# 水位概況図

水位一覧

水位経過

雨水グラフ





# 香川県土砂災害警戒情報 第2号

令和5年8月28日 17時35分

香川県 高松地方気象台 共同発表

## 【警戒解除地域】


三豊市 琴平町 まんのう町

## 【警戒文】

<全警戒解除>

大雨が弱まり、多発的な土砂災害が発生するおそれは少なくなりました。



 警戒解除地域

問い合わせ先

087-832-3543 (香川県土木部河川砂防課)

087-826-6123 (高松地方気象台)

一般被害集計表

様式13

令和5(2023)年8月28日 18時20分 現在

1 主な被害状況等

	水防本部		災害対策本部		人的被害(人)				住家被害(棟)					非住家被害(棟)	
	設置	解散	設置	解散	死者	行方不明	負傷者		全壊	半壊	一部破損	床上浸水	床下浸水	公共建物	その他
							重傷	軽傷							
高松市															
丸亀市															
坂出市															
普通寺市															
観音寺市															
さぬき市															
東かがわ市															
三豊市	8月28日 14:39	8月28日 18:20													
土庄町															
小豆島町															
三木町															
直島町															
宇多津町															
綾川町															
琴平町	8月28日 14:39	8月28日 17:46													
多度津町															
まんのう町	8月28日 14:39	8月28日 17:46													
計	3	3	0	0	0	0	0	0	0	0	0	0	0	0	0

2 特記事項

【避難情報】

・別紙「避難情報」とおり

※被害や避難情報は、令和5年8月28日18時20分までに県へ報告があり確認できた情報を記載しています。特に避難指示等の住民発令は、防災行政無線等での住民への周知を最優先させるため、市町から県への報告が遅れる場合もありますので、御理解ください。



## &lt;避難所情報&gt;

市町名	開設中の 避難所数(※)	避難世帯数人数集計		備考
		避難 世帯数	避難 人数	
高松市	0	0	0	
丸亀市	0	0	0	
坂出市	0	0	0	
善通寺市	0	0	0	
観音寺市	0	0	0	
さぬき市	0	0	0	
東かがわ市	0	0	0	
三豊市	0	0	0	
土庄町	0	0	0	
小豆島町	0	0	0	
三木町	0	0	0	
直島町	0	0	0	
宇多津町	0	0	0	
綾川町	0	0	0	
琴平町	0	0	0	
多度津町	0	0	0	
まんのう町	0	0	0	
計	0	0	0	

※開設中の避難所情報は、『かがわ防災Webポータル』(<https://www.bousai-kagawa.jp/>)で公表し、随時、最新情報に更新されています。

令和5年8月28日の大雨に伴う避難情報  
 <避難情報>

2023(令和5)年8月28日18時20分 現在

市町名	地区名	【警戒レベル5】緊急安全確保			【警戒レベル4】避難指示			【警戒レベル3】高齢者等避難		
		発令日時	解除日時	対象 世帯数 人数	発令日時	解除日時	対象 世帯数 人数	発令日時	解除日時	対象 世帯数 人数
高松市	小計			0			0			0
丸亀市	小計			0			0			0
坂出市	小計			0			0			0
善通寺市	小計			0			0			0
観音寺市	小計			0			0			0
さぬき市	小計			0			0			0
東かがわ市	小計			0			0			0
高瀬町(麻地区)	小計			0			0			0
三豊市	山本町	08/28 15:30	08/28 17:46	0	08/28 15:30	08/28 17:46	882	2,145		0
	財田町	08/28 15:30	08/28 17:46	0	08/28 15:30	08/28 17:46	2,580	6,270		0
	小計			0			1,413	3,650		0
土庄町	小計			0			4,875	12,065		0
小豆島町	小計			0			0	0		0
三木町	小計			0			0	0		0
直島町	小計			0			0	0		0
宇多津町	小計			0			0	0		0
綾川町	小計			0			0	0		0
琴平町	小計			0			0	0		0
多度津町	小計			0			0	0		0
まんのう町	小計			0			0	0		0
	小計			0			4,875	12,065		0
	計			0			0	0		0