

気象情報及び水防状況

(香川県水防本部 内線 4141、4142、4143
ダイヤル 087-832-3545)

令和5年8月18日 7時02分現在

令和5年8月17日の大雨について (第21報)(最終報)

【防災事項】

- ・「大雨に関する香川県気象情報」を公表しています。
- ・大雨(土砂災害)注意報、雷注意報を公表中です。
- ・これまでの降水で地盤が緩んでおり、今後の雨の状況によっては大雨警報(土砂災害)の発表の可能性があります。(早期注意情報 [中])

【その他】

- ・ありません。

1. 気象情報

※別紙のとおり

2. 県水防対応状況

8月17日 7時40分 水防本部設置

8月18日 7時02分 水防本部解散

3. 雨量状況

累計雨量：府中^{ふちゅう}（坂出市府中町）78mm

坂出^{さかいで}（坂出市江尻町）67mm

内場^{ないば}（高松市塩江町）57mm

上麻^{かみあさ}（三豊市高瀬町）57mm

最大時間雨量：（17日 1～2時）府中^{ふちゅう}（坂出市府中町）34mm

（17日 1～2時）坂出^{さかいで}（坂出市江尻町）27mm

（17日 2～3時）県庁^{けんちょう}（高松市天神前）25mm

4. 河川水位状況

避難判断水位以上なし

河川砂防課 担当 竹林 内線 4219
(ダイヤル 087-832-3543)

5. ダム管理情報

別紙のとおり

河川砂防課 担当 森 内線 4235
(ダイヤル 087-832-3541)

6. 通行規制情報

別紙のとおり

道路課 担当 花房 内線 4185
(ダイヤル 087-832-3533)

7. 市町水防本部の設置状況・一般被害状況等

別紙のとおり

危機管理課 担当 藪根 内線 2493
(ダイヤル 087-832-3242)

■注意報・警報発表状況

R5.8.18 07:02現在

様式 2

一次	細分区域		種類	8/17	8/17	8/17	8/17	8/17	8/17	8/17		
	二次			2:28	6:09	7:40	8:29	9:17	14:47	7:02		
高松地域	高松市	大雨	○		○	○	○	○	○			
		洪水	○	解除								
		高潮										
	直島町	暴風・強風										
		波浪										
		大雨						○	○	解除		
小豆	土庄町	洪水										
		高潮										
		暴風・強風										
	小豆島町	波浪										
		大雨										
		洪水										
東讃	さぬき市	高潮										
		暴風・強風						○	○	解除		
		波浪										
	東かがわ市	大雨										
		洪水										
		高潮										
	三木町	暴風・強風										
		波浪										
		大雨			○	○	○	○	○	○	解除	
中讃	丸亀市	洪水	○	○	○	○	●	○	○			
		高潮	○	解除		○	○	○	解除			
		暴風・強風										
	坂出市	波浪										
		大雨	○	○	○	○	○	○	○	○	解除	
		洪水	○	解除		○	○	○	○	○	解除	
	善通寺市	高潮										
		暴風・強風										
		波浪										
	綾川町	大雨	○	○	○	○	○	○	○	○		
		洪水									解除	
		暴風・強風										
	宇多津町	波浪										
		大雨	○	○							解除	
		洪水	○	解除								
	まんのう町	高潮										
		暴風・強風										
		波浪										
琴平町	大雨	○	○	●	●	●	●	●	○			
	洪水	○	○							解除		
	暴風・強風											
多度津町	波浪											
	大雨											
	洪水											
西讃	観音寺市	高潮										
		暴風・強風										
		波浪										
	三豊市	大雨	○	○	●	●	●	●	○	○		
		洪水	○	○							解除	
		高潮										
注意報	注意報	暴風・強風										
		波浪										
		大雨	7	9	7	7	9	12	6	0	0	
		洪水	4	2	2	7	7	0	0	0	0	
		高潮	0	0	0	0	0	0	0	0	0	
		強風	0	0	0	0	0	0	0	0	0	
	警報	警報	波浪	0	0	0	0	0	0	0	0	0
			大雨	0	0	3	3	6	3	0	0	0
			洪水	0	0	0	0	0	0	0	0	0
			高潮	0	0	0	0	0	0	0	0	0
			暴風	0	0	0	0	0	0	0	0	0
			波浪	0	0	0	0	0	0	0	0	0

○ 注意報

● 警報

現在時刻
2023/08/18
06:44

観測時刻
2023/08/18
06:00

時刻シフト

<戻る

進む>

シフト幅 1時間

最新

指定

表示間隔

1時間

サブウィンドウ選択

グラフ 経過表

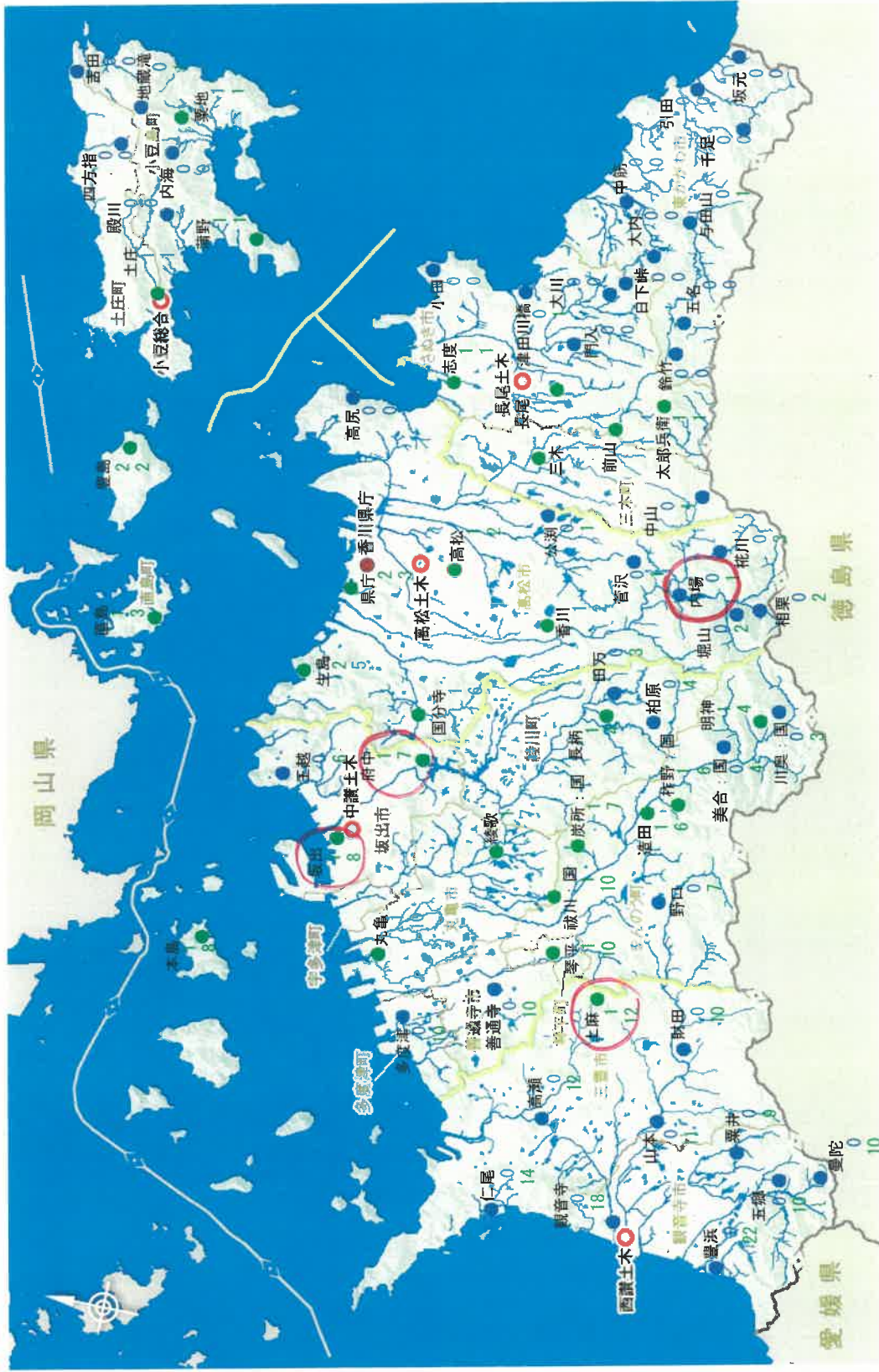
画面選択

雨量概況図

雨量一覧

雨量経過

雨量グラフ



表示内容	雨量(mm)	(5分, 10分, 30分, 時間)	(累計)
観測局名			
雨量(mm)	●	0	0
雨量(mm)	●	1 ~ 9	1 ~ 39
雨量(mm)	●	10 ~ 19	40 ~ 79
雨量(mm)	●	20 ~ 39	80 ~ 149
雨量(mm)	●	40以上	150以上

無降雨が6時間を経過したことから、
累積雨量についてはリセットされています。

源江館 例
2023/08/17
19:42

観測時刻
2023/08/17
19:00

時刻シフト

<戻る 進む>
シフト幅 24時間
最新 指定

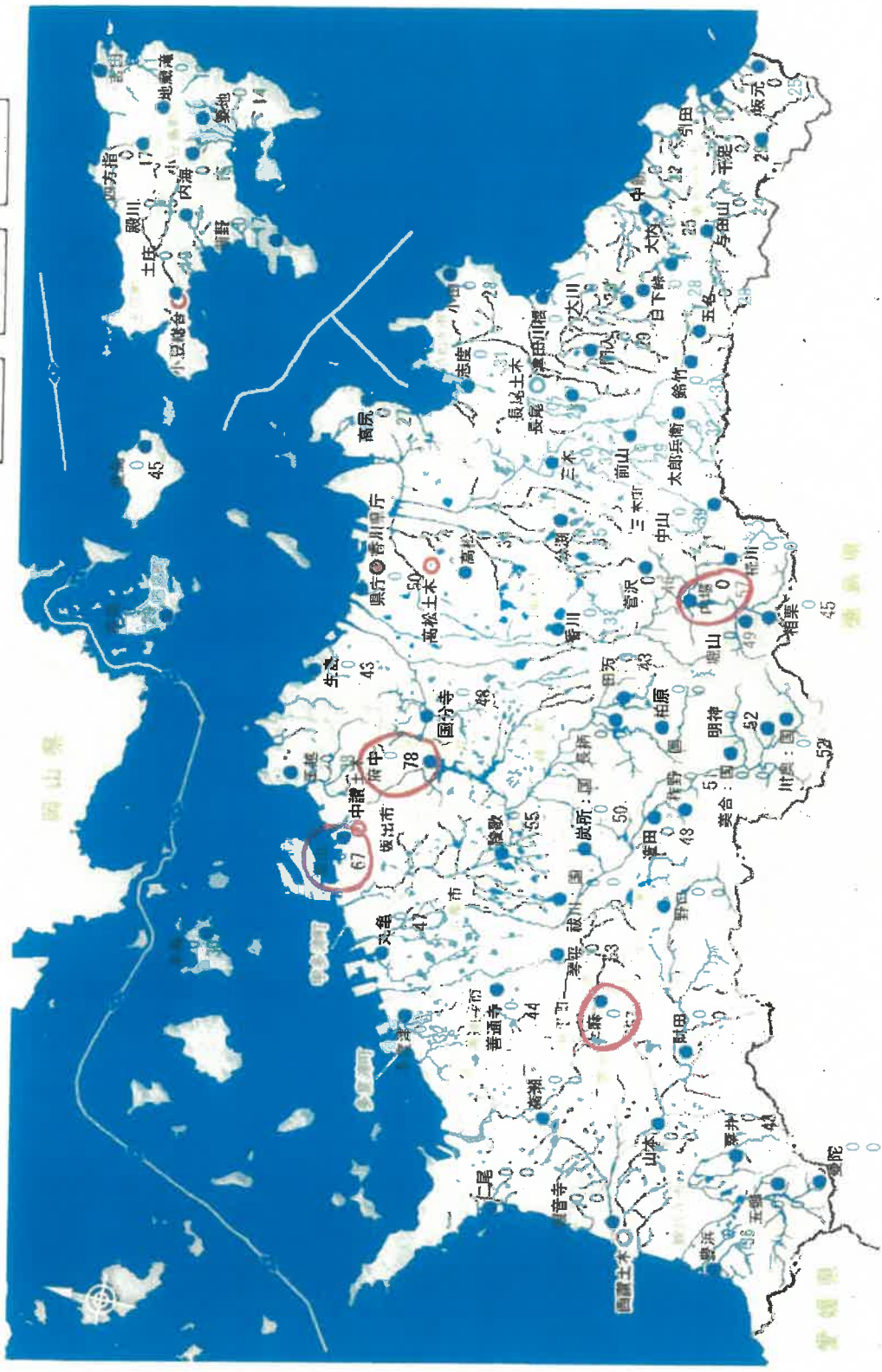
表示間隔
1時間

サブウィンドウ選択
 グラフ 経過表

画面選択

雨量概況図

雨量一覧 雨量経過 雨量グラフ



表示内容	雨量 (mm)	(5分, 10分, 30分, 時間)	(累計)
観測局名			0
雨量 (mm)		1 ~ 9	1 ~ 39
累計 (mm)		10 ~ 19	40 ~ 79
		20 ~ 39	80 ~ 149
		40以上	150以上

累計雨量が無降雨6時間でリセットされる前の状況です。
8月17日19時時点

現在時刻
2023/08/18
06:44

観測時刻
2023/08/18
06:00

時刻シフト

<戻る 進む>

シフト幅 1時間

最新 指定

表示間隔

1時間

エリア選択

全県

サブウィンドウ選択

グラフ 経過表

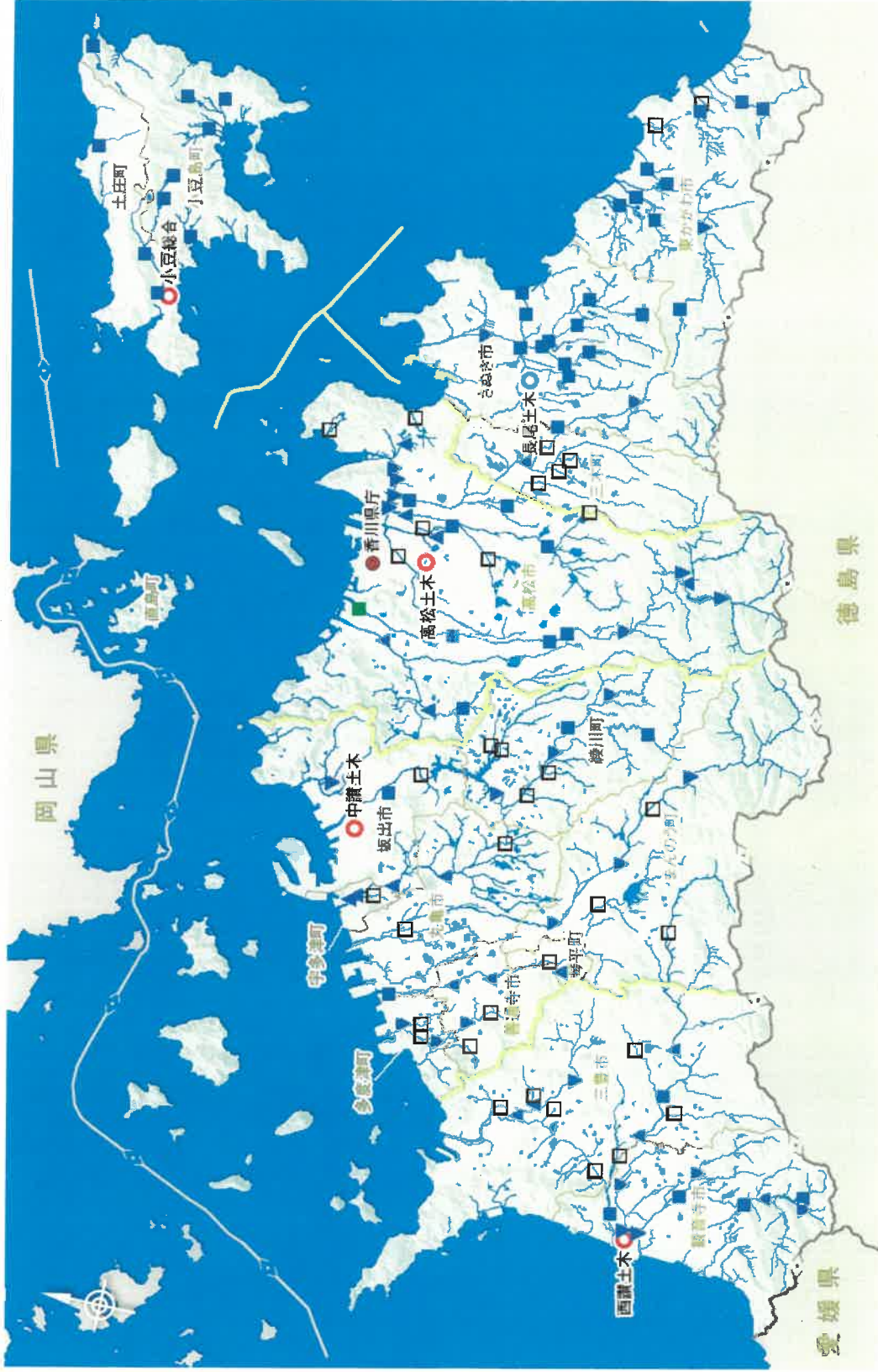
画面選択

水位概況図

雨水グラフ

水位経過

水位一覧



表示内容

観測局名

水位(m)

水位(m)

上昇 一定 下降

- ▲ 青 ▲ 緑 ▲ 赤 ▲ 紫 ▲ 黄 ▲ 黒
- ▼ 青 ▼ 緑 ▼ 赤 ▼ 紫 ▼ 黄 ▼ 黒
- 青 ■ 緑 ■ 赤 ■ 紫 ■ 黄 ■ 黒
- 青 ■ 緑 ■ 赤 ■ 紫 ■ 黄 ■ 黒
- 青 ■ 緑 ■ 赤 ■ 紫 ■ 黄 ■ 黒
- 青 ■ 緑 ■ 赤 ■ 紫 ■ 黄 ■ 黒
- 青 ■ 緑 ■ 赤 ■ 紫 ■ 黄 ■ 黒
- 青 ■ 緑 ■ 赤 ■ 紫 ■ 黄 ■ 黒

黒い太線マークは危機管理型水位計

- 水防団待機水位未満
- 水防団待機水位以上
- はん濫注意水位以上
- 避難判断水位以上
- はん濫危険水位以上
- 堤防高水位以上

8月18日 7時時点

ダム名	水系名	河川名	制御方式 (ダムのゲート)	所在地 (市町名)	貯留高水 流量 m ³ /s	貯留最大 流量 m ³ /s	洪水量 m ³ /s	貯水位(6時40分時点)			有効貯水量 (A) (千m ³)	洪水調節容量 (B) (千m ³)	警戒体制	洪水量到達	状況	ゲートからの 放流開始 上段:予定 下段:(実績)	洪水調節開始	異常洪水時防災 操作開始 (ゲートレスは非常用 洪水仕度済)	異常洪水時防災 操作終了	洪水調節終了
								現在の 貯水位 (m)	洪水貯留準備 水位(平常時高 水位)	異常洪水時 防災操作 水位 (m)										
千足	烏鹿川	千足川	自然	東かがわ市	140	25	20	125.17	125.0	-	1,690	1,150								
五名	湊川	湊川	ゲート	東かがわ市	150	90	80	139.43	139.6	144.9	536	351								
大内	与田川	榛松川	ゲート	東かがわ市	48	19	8	59.72	60.0	62.5	904	330								
大川	津田川	津田川	ゲート	さぬき市	60	25	7	115.68	115.8	120.6	640	350								
門入	津田川	栢田川	自然	さぬき市	60	20	10	92.05	99.6	-	2,780	760								
前山	鴨津川	鴨津川	ゲート	さぬき市	128	42	10	131.24	131.3	141.1	1,830	1,350								
内場	香栗川	内場川	ゲート	高松市	420	140	90	254.21	254.4	259.1	7,975	2,500								
内海	別当川	別当川	自然	小豆島町	130	85	20	70.12	70.0	-	915	580								
殿川	佐法川	殿川	ゲート	小豆島町	113	53	18	159.21	159.1	163.7	620	300								
粟地	安田大川	安田大川	自然	小豆島町	65	24	20	63.05	62.9	-	700	380								
吉田	吉田川	吉田川	自然	小豆島町	140	76	32	109.63	109.5	-	2,100	810								
長柄	綾川	綾川	ゲート	綾川町	470	260	22	117.97	118.2	123.3	4,110	1,940	17日 13:00		貯水位維持放流中	17日 16:00 (17日 16:00)				
田万	綾川	田万川	自然	綾川町	95	30	18	174.47	174.1	-	1,450	1,050								
五郷	作田川	前田川	ゲート	観音寺市	180	76	18	182.60	182.6	190.5	2,250	1,300								
粟井	作田川	粟井川	自然	観音寺市	41	21	8	210.28	210.0	-	540	290								
府中	綾川	綾川	ゲート	坂出市	1,250	1,250	150	311.0	32.0	-	8,000	-	17日 9:45		貯水位維持放流中	17日 11:00 (17日 11:00)				
樽川(試験 湧水用)	香栗川	花川	自然	高松市	190	100	16	342.78	352.0	-	10,290	2,760								

注)下線部は、前回からの変更箇所を示す。

一般被害集計表

様式13

令和5年8月18日 7時02分 現在

1 主な被害状況等

	水防本部		災害対策本部		人的被害(人)			住家被害(棟)					非住家被害(棟)		
	設置	解散	設置	解散	死者	行方不明	負傷者		全壊	半壊	一部破損	床上浸水	床下浸水	公共建物	その他
							重傷	軽傷							
高松市															
丸亀市	8月17日 9:17	8月17日 14:47													
坂出市															
善通寺市	8月17日 9:17	8月17日 14:47													
観音寺市	8月17日 9:17	8月17日 14:47													
さぬき市															
東かがわ市															
三豊市	8月17日 7:40	8月18日 7:02													
土庄町															
小豆島町															
三木町															
直島町															
宇多津町															
綾川町															
琴平町	8月17日 7:40	8月18日 7:02													
多度津町															
まんのう町	8月17日 7:40	8月18日 7:02													
計	6	6	0	0	0	0	0	0	0	0	0	0	0	0	0

2 特記事項

【避難情報】

・別添「令和5年8月17日の大雨に伴う避難情報」とおり

<避難所情報>

市町名	開設中の 避難所数(※)	避難世帯数人数集計		備考
		避難 世帯数	避難 人数	
高松市	0	0	0	
丸亀市	0	0	0	
坂出市	0	0	0	
善通寺市	0	0	0	
観音寺市	0	0	0	
さぬき市	0	0	0	
東かがわ市	0	0	0	
三豊市	0	0	0	
土庄町	0	0	0	
小豆島町	0	0	0	
三木町	0	0	0	
直島町	0	0	0	
宇多津町	0	0	0	
綾川町	0	0	0	
琴平町	0	0	0	
多度津町	0	0	0	
まんのう町	0	0	0	
計	0	0	0	

※開設中の避難所情報は、『かがわ防災Webポータル』(<https://www.bousai-kagawa.jp/>)で公表し、随時、最新情報に更新されています。

