

## 気象情報及び水防状況

(香川県水防本部 内線 4141、4142、4143  
ダイヤル 087-832-3545)

令和5年8月18日 1時00分現在

### 令和5年8月17日の大雨について (第17報)

#### 【防災事項】

- ・「大雨に関する香川県気象情報」を発表しています。
- ・大雨警報（土砂災害）、雷注意報を発表中です。
- ・18日明け方まで土砂災害に警戒してください。

#### 【その他】

- ・次回の発表は、3時を予定しています。

1. 気象情報  
※別紙のとおり

2. 県水防対応状況  
8月17日 7時40分 水防本部設置

3. 雨量状況  
累計雨量：  
府中<sup>ふちゅう</sup>（坂出市府中町）78mm  
坂出<sup>さかいで</sup>（坂出市江尻町）67mm  
内場<sup>ないば</sup>（高松市塩江町）57mm  
上麻<sup>かみあさ</sup>（三豊市高瀬町）57mm

最大時間雨量：  
（17日 1～2時）府中<sup>ふちゅう</sup>（坂出市府中町）34mm  
（17日 1～2時）坂出<sup>さかいで</sup>（坂出市江尻町）27mm  
（17日 2～3時）県庁<sup>けんちょう</sup>（高松市天神前）25mm

4. 河川水位状況  
避難判断水位以上なし

河川砂防課 担当 竹林 内線 4219 (ダイヤル 087-832-3543)
--

5. ダム管理情報  
別紙のとおり

河川砂防課 担当 森 内線 4235 (ダイヤル 087-832-3541)
---

6. 通行規制情報  
別紙のとおり

道路課 担当 花房 内線 4185 (ダイヤル 087-832-3533)
--

7. 市町水防本部の設置状況・一般被害状況等  
別紙のとおり

危機管理課 担当 藪根 内線 2493 (ダイヤル 087-832-3242)
--

■注意報・警報発表状況

R5.8.18 01:00現在

様式 2

細分区域			8/17 2:28	8/17 6:09	8/17 7:40	8/17 8:29	8/17 9:17	8/17 14:47			
一次	二次	種類									
高松地域	高松市	大雨	○		○	○	○	○			
		洪水	○	解除							
		高潮									
	直島町	暴風・強風									
		波浪									
		大雨					○	○			
小豆	土庄町	洪水									
		高潮									
		暴風・強風									
	小豆島町	波浪									
		大雨						○	○		
		洪水									
東讃	さぬき市	高潮									
		暴風・強風									
		波浪						○	○		
	東かがわ市	大雨									
		洪水									
		高潮									
三木町	暴風・強風										
	波浪										
	大雨			○	○	○	○				
中讃	丸亀市	洪水	○	○	○	○	●	○			
		高潮	○	解除					解除		
		暴風・強風									
	坂出市	波浪									
		大雨	○	○	○	○	○	○	○		
		洪水	○	解除						解除	
普通寺市	高潮										
	暴風・強風										
	波浪										
綾川町	大雨	○	○	○	○	○	○	○			
	洪水										
	暴風・強風								解除		
宇多津町	波浪										
	大雨	○	○								
	洪水		解除								
まんのう町	高潮										
	暴風・強風										
	波浪										
琴平町	大雨	○	○	●	●	●	●	●			
	洪水										
	暴風・強風								解除		
多度津町	高潮										
	暴風・強風										
	波浪										
西讃	観音寺市	大雨		○	○	○	○	○			
		洪水		○	○	○	○	○	○	解除	
		高潮									
	三豊市	暴風・強風									
		波浪									
		大雨	○	○	●	●	●	●	●		
注意報	洪水		○	○	○	○	○	○			
	高潮										
	暴風・強風										
警報	波浪	波浪	0	0	0	0	0	0	0	0	0
		大雨	0	0	3	3	6	3	0	0	0
		洪水	0	0	0	0	0	0	0	0	0
	高潮	高潮	0	0	0	0	0	0	0	0	0
		暴風	0	0	0	0	0	0	0	0	0
		波浪	0	0	0	0	0	0	0	0	0

○ 注意報

● 警報

現在時刻  
2023/08/18  
00:43

観測時刻  
2023/08/18  
00:00

時刻シフト

<戻る

進む>

シフト幅 24時間

最新

指定

表示間隔

1時間

サブウィンドウ選択

グラフ  経過表

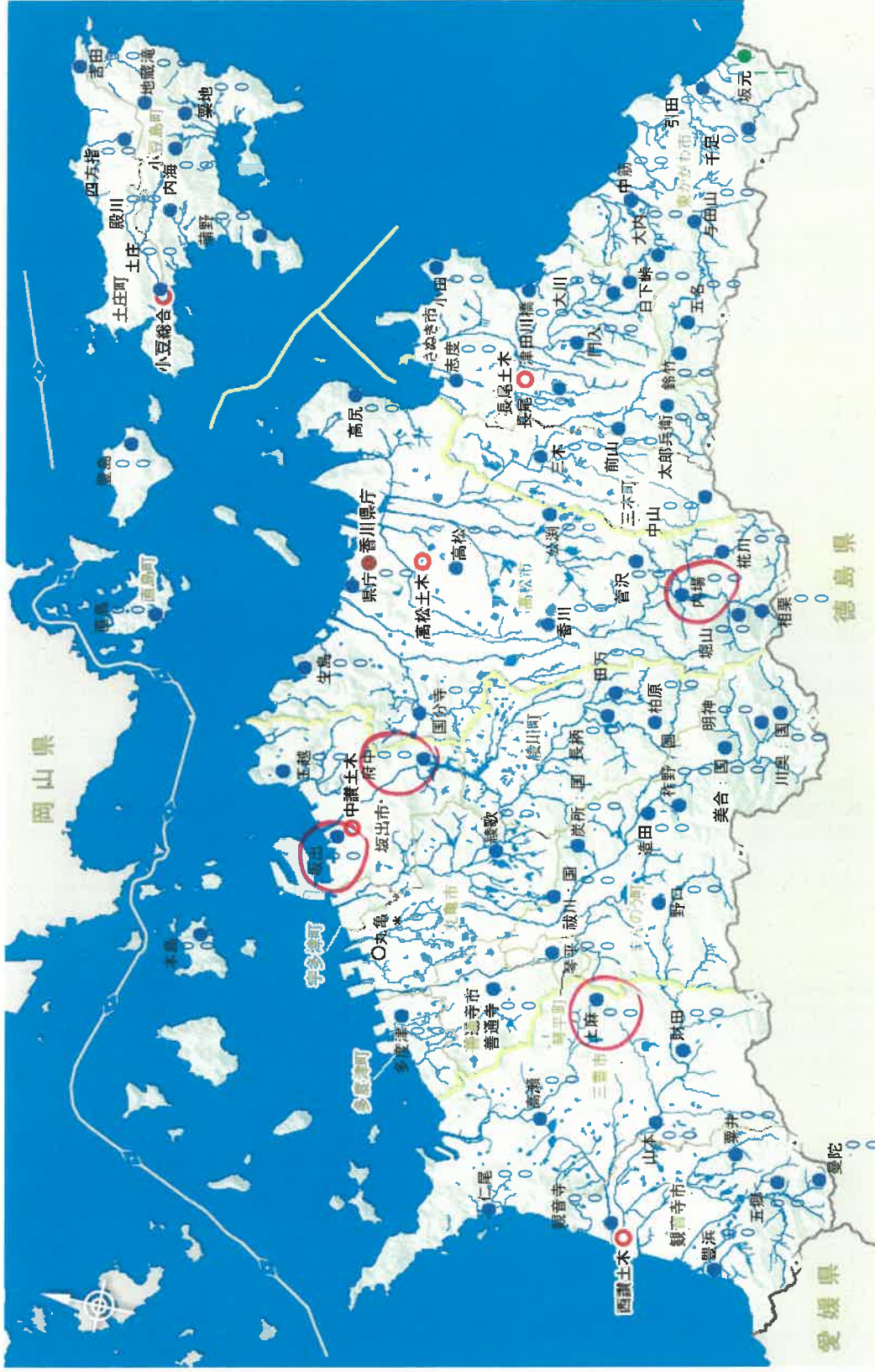
画面選択

# 雨量概況図

雨量一覧

雨量経過

雨量グラフ



表示内容	雨量 (mm)	(5分, 10分, 30分, 時間)	(累計)
観測局名		0	0
雨量 (mm)		1 ~ 9	1 ~ 39
累計 (mm)		10 ~ 19	40 ~ 79
		20 ~ 39	80 ~ 149
		40以上	150以上

無降雨が6時間を経過したことから、  
累積雨量についてはリセットされています。



現在時刻  
2023/08/17  
19:42

観測時刻  
2023/08/17  
19:00

時刻シフト

<戻る 進む>

シフト幅 24時間

最新 指定

表示間隔

1時間

サブウィンドウ選択

グラフ  経過表

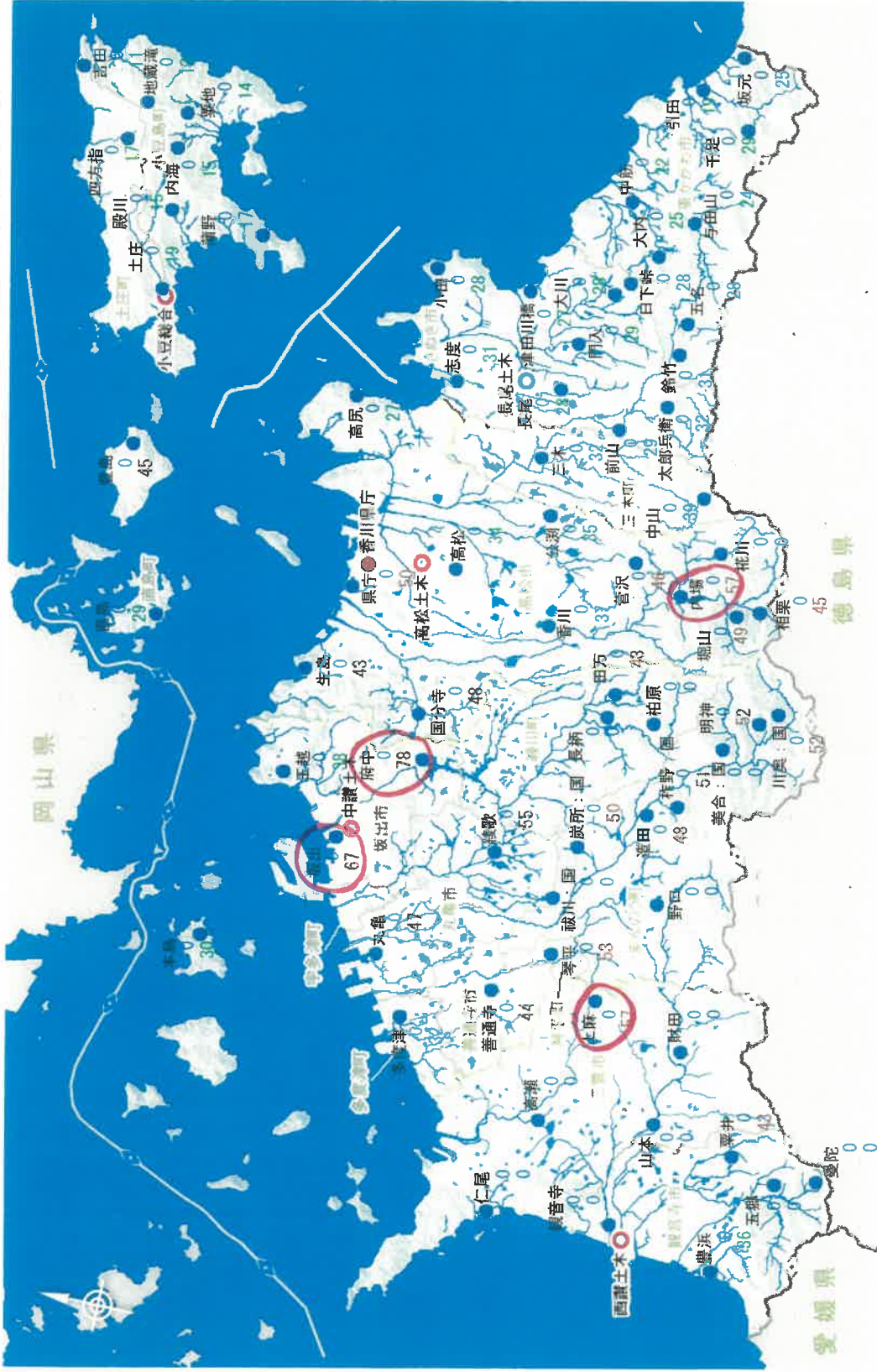
画面選択

# 雨量概況図

雨量一覧

雨量経過

雨量グラフ



表示内容	雨量(mm)	(5分, 10分, 30分, 時間)	(累計)
観測局名			
雨量(mm)	●	0	0
雨量(mm)	●	1 ~ 9	1 ~ 39
雨量(mm)	●	10 ~ 19	40 ~ 79
雨量(mm)	●	20 ~ 39	80 ~ 149
雨量(mm)	●	40以上	150以上

累計雨量が無降雨6時間でリセットされる前の状況です。  
8月17日19時時点

現在時刻  
2023/08/18  
00:43

観測時刻  
2023/08/18  
00:00

時刻シフト

<戻る 進む>

シフト幅 24時間

最新 指定

表示間隔

1時間

エリア選択

全県

サブウィンドウ選択

グラフ  経過表

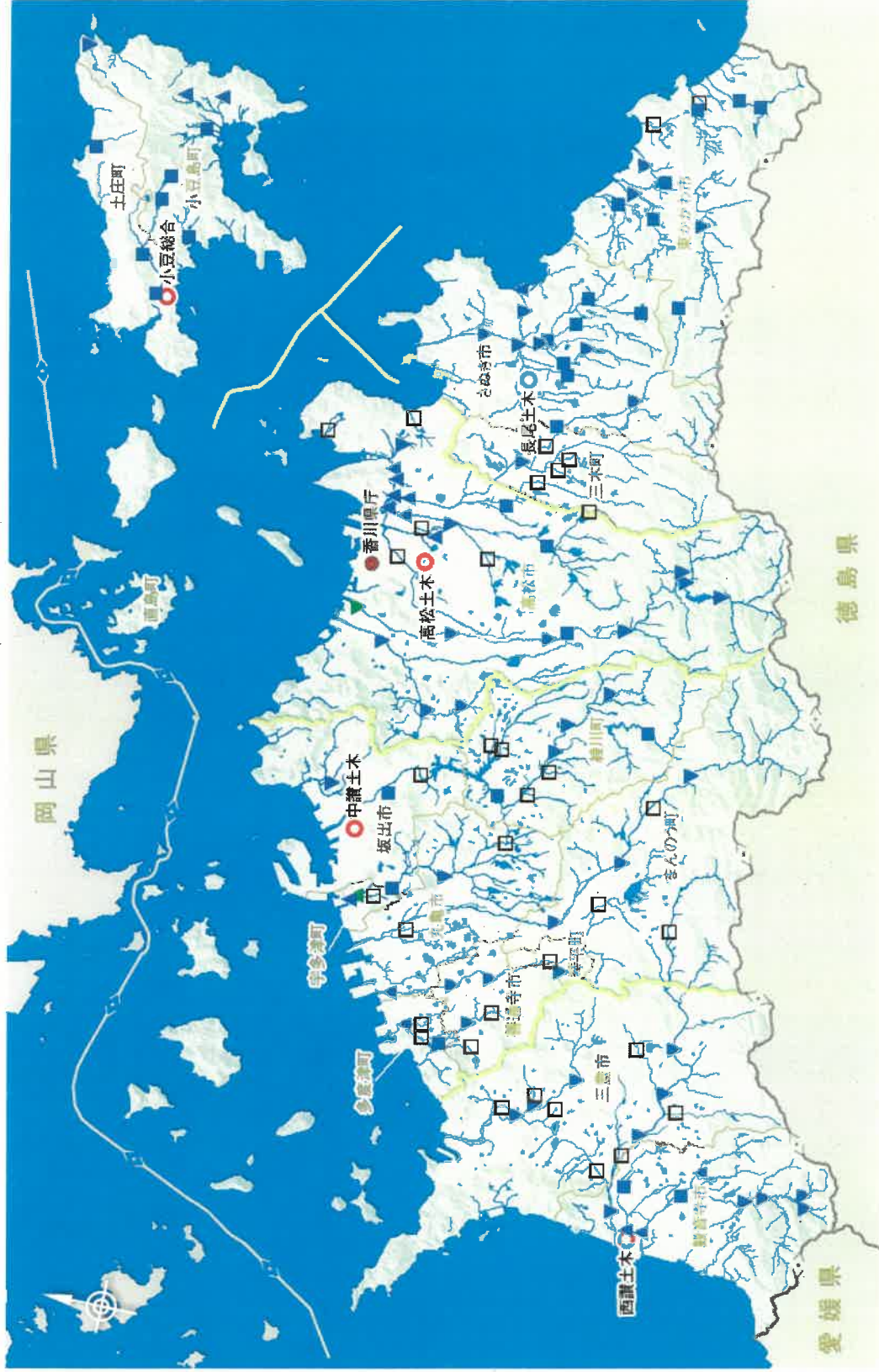
画面選択

# 水位概況図

雨水グラフ

水位経過

水位一覧



表示内容

観測局名

水位 (m)

水位 (m)

上昇 一定 下降

- ▲ 水防団待機水位未満
- ▲ 水防団待機水位以上
- ▲ はん蓋注意水位以上
- ▲ 避難判断水位以上
- ▲ はん蓋危険水位以上
- ▲ 堤防高水位以上

黒い太線マークは危機管理型水位計

ダム洪水調節速報

様式 4

8月18日 1 時時点

ダム名	水系名	河川名	調節方式 (調節ゲート)	所在地 (市町名)	計回高水 流量	m <sup>3</sup> /s	計回最大 放流量	m <sup>3</sup> /s	洪水量	貯水位(0時40分時点)			有物貯水容量 (A) (千m <sup>3</sup> )	洪水調節容量 (B) (千m <sup>3</sup> )	蓄水量到達	状況	ゲートからの 放流開始 上段(予定 下段(実績))	洪水調節開始	異常洪水時防災 操作開始 (ゲートシスは非常用 洪水位放流)	異常洪水時防災 操作終了	洪水調節終了
										現在の 貯水位 (m)	洪水貯留容量 水位(平常時高 高貯水位)	異常洪水時 防災操作 水位									
千足	馬場川	千足川	自然	東かがわ市	140	25	20	125.18	125.0	-	1,690	1,150									
五名	湊川	湊川	ゲート	東かがわ市	150	90	80	139.43	139.6	144.9	536	351									
大内	与田川	榛松川	ゲート	東かがわ市	48	19	8	59.59	60.0	62.5	904	330									
大川	津田川	津田川	ゲート	さぬき市	60	25	7	115.70	115.8	120.6	840	350									
門入	津田川	栴檀川	自然	さぬき市	60	20	10	91.99	99.6	-	2,780	760									
前山	鶴部川	鶴部川	ゲート	さぬき市	128	42	10	131.25	131.3	141.1	1,830	1,350									
内場	香東川	内場川	ゲート	高松市	420	140	90	254.29	254.4	259.1	7,975	2,500									
内海	別当川	別当川	自然	小豆島町	130	85	20	70.12	70.0	-	915	580									
殿川	伝法川	殿川	ゲート	小豆島町	113	53	18	159.17	159.1	163.7	620	300									
粟地	安田大川	安田大川	自然	小豆島町	65	24	20	63.06	62.9	-	700	380									
吉田	吉田川	吉田川	自然	小豆島町	140	76	32	109.64	109.5	-	2,100	810									
長柄	綾川	綾川	ゲート	綾川町	470	260	22	118.12	118.2	123.3	4,110	1,940	17日 13:00	貯水位維持放流中			17日 16:00 (17日 16:00)				
田万	綾川	田万川	自然	綾川町	95	30	18	174.54	174.1	-	1,450	1,050									
五郷	作田川	前田川	ゲート	新吉寺市	180	76	18	182.61	182.6	190.5	2,250	1,300									
粟井	作田川	粟井川	自然	新吉寺市	41	21	8	210.34	210.0	-	540	290									
府中	綾川	綾川	ゲート	坂出市	1,250	1,250	150	31.20	32.0	-	8,000	-	17日 9:45	貯水位維持放流中			17日 11:00 (17日 11:00)				
花川(岐阜 津水)	香東川	花川	自然	高松市	190	100	16	343.08	352.0	-	10,290	2,760									

注) 上線額は、前回からの変更箇所を示す。







一般被害集計表

様式13

令和5年8月18日 0時45分 現在

1 主な被害状況等

	水防本部		災害対策本部		人的被害(人)				住家被害(棟)					非住家被害(棟)	
	設置	解散	設置	解散	死者	行方不明	負傷者		全壊	半壊	一部破損	床上浸水	床下浸水	公共建物	その他
							重傷	軽傷							
高松市															
丸亀市	8月17日 9:17	8月17日 14:47													
坂出市															
香通寺市	8月17日 9:17	8月17日 14:47													
観音寺市	8月17日 9:17	8月17日 14:47													
さぬき市															
東かがわ市															
三豊市	8月17日 7:40														
土庄町															
小豆島町															
三木町															
直島町															
宇多津町															
綾川町															
琴平町	8月17日 7:40														
多度津町															
まんのう町	8月17日 7:40														
計	6	3	0	0	0	0	0	0	0	0	0	0	0	0	0

2 特記事項

【避難情報】

・別添「令和5年8月17日の大雨に伴う避難情報」とおり

※避難情報は、0時45分までに県へ報告があり確認できた情報を記載しています。特に避難指示等の住民発令は、防災行政無線等での住民への周知を最優先させるため、市町から県への報告が遅れる場合もありますので、御理解ください。

## &lt;避難所情報&gt;

市町名	開設中の 避難所数(※)	避難世帯数人数集計		備考
		避難 世帯数	避難 人数	
高松市	0	0	0	
丸亀市	0	0	0	
坂出市	0	0	0	
善通寺市	0	0	0	
観音寺市	0	0	0	
さぬき市	0	0	0	
東かがわ市	0	0	0	
三豊市	3	0	0	別紙「避難情報」のとおり避難情報発令中
土庄町	0	0	0	
小豆島町	0	0	0	
三木町	0	0	0	
直島町	0	0	0	
宇多津町	0	0	0	
綾川町	0	0	0	
琴平町	0	0	0	
多度津町	0	0	0	
まんのう町	1	0	0	別紙「避難情報」のとおり避難情報発令中
計	4	0	0	

※開設中の避難所情報は、『かがわ防災Webポータル』(<https://www.bousai-kagawa.jp/>)で公表し、随時、最新情報に更新されています。

市町名	地区名	【警戒レベル5】緊急安全確保				【警戒レベル4】避難指示				【警戒レベル3】高齢者等避難			
		発令日時	解除日時	世帯数	対象人数	発令日時	解除日時	世帯数	対象人数	発令日時	解除日時	世帯数	対象人数
高松市	小計			0	0			0	0			0	0
				0	0			0	0			0	0
				0	0			0	0			0	0
丸亀市	小計			0	0			0	0			0	0
				0	0			0	0			0	0
				0	0			0	0			0	0
坂出市	小計			0	0			0	0			0	0
				0	0			0	0			0	0
				0	0			0	0			0	0
普通寺市	小計			0	0	08/17 10:00	08/17 14:47	70	280			0	0
				0	0			70	280			0	0
				0	0			0	0	08/17 10:30	08/17 14:47	86	195
観音寺市	小計			0	0			0	0			86	195
				0	0			0	0			0	0
				0	0			0	0			0	0
さぬき市	小計			0	0			0	0			0	0
				0	0			0	0			0	0
				0	0			0	0			0	0
東かがわ市	小計			0	0			0	0			0	0
				0	0			0	0			0	0
				0	0			0	0			0	0
高瀬町	小計			0	0			0	0			0	0
				0	0			0	0	08/17 08:40		6,100	14,492
				0	0			0	0	08/17 08:40		2,580	6,270
三豊市	小計			0	0			0	0	08/17 08:40		1,413	3,650
				0	0			0	0	08/17 08:40		10,093	24,412
				0	0			0	0			0	0
土庄町	小計			0	0			0	0			0	0
				0	0			0	0			0	0
				0	0			0	0			0	0
小豆島町	小計			0	0			0	0			0	0
				0	0			0	0			0	0
				0	0			0	0			0	0
三木町	小計			0	0			0	0			0	0
				0	0			0	0			0	0
				0	0			0	0			0	0
直島町	小計			0	0			0	0			0	0
				0	0			0	0			0	0
				0	0			0	0			0	0
宇多津町	小計			0	0			0	0			0	0
				0	0			0	0			0	0
				0	0			0	0			0	0
綾川町	小計			0	0			0	0			0	0
				0	0			0	0			0	0
				0	0			0	0			0	0
琴平町	小計			0	0			0	0			0	0
				0	0			0	0			0	0
				0	0			0	0			0	0
多度津町	小計			0	0			0	0			0	0
				0	0			0	0			0	0
				0	0			0	0	08/17 09:00		1,540	3,594
まんのう町	小計			0	0			0	0			1,540	3,594
				0	0			0	0			1,540	3,594
				0	0			70	280			11,719	28,201
	計			0	0			70	280			11,719	28,201