

気象情報及び水防状況

(香川県水防本部 内線 4141、4142、4143
ダイヤル 087-832-3545)

令和5年6月2日 13時00分現在

令和5年6月2日の台風第2号及び梅雨前線降雨による大雨について (第6報)

【明日までの防災事項】

- ・大雨、洪水警報を発表中です。
- ・四国地方では、2日午前中から夜にかけて、線状降水帯が発生して大雨災害の危険度が急激に高まる可能性があります。香川県では、2日昼前から昼過ぎにかけて低い土地の浸水や河川の増水に、2日昼過ぎから夜遅くにかけて土砂災害に警戒してください。

【その他】

- ・ありません。

1. 気象情報
※別紙のとおり

2. 県水防対応状況
6月2日 6時33分 県水防本部設置

3. 雨量状況
累計雨量：明神（まんのう町）113mm
川奥（まんのう町）113mm
曼陀（観音寺市）112mm

最大時間雨量：（2日 8～9時）川奥（まんのう町）36mm
（2日 8～9時）明神（まんのう町）36mm
（2日 8～9時）美合（まんのう町）34mm

4. 河川水位状況
避難判断水位以上無し

河川砂防課 担当 藤田 内線 4219 (ダイヤル) 087-832-3538
--

5. 市町水防本部の設置状況
※別紙のとおり

危機管理課 担当 神田 内線 2484 (ダイヤル) 087-832-3190
--

6. ダム管理情報
※別紙のとおり

河川砂防課 担当 資延 内線 4218 (ダイヤル) 087-832-3541
--

7. 通行規制情報
※別紙のとおり

道路課 担当 溝内 内線 4181 (ダイヤル) 087-832-3533
--

8. 土砂災害警戒情報
なし

9. 被害状況
現時点での被害報告なし

10. その他
現時点で被害報告なし

■注意報・警報発表状況

R5.6.2 13:00現在

様式 2

細分区域		種類	6/2 2:57	6/2 6:33	6/2 7:10	6/2 7:58	6/2 8:14	6/2 8:37	6/2 8:46	6/2 8:53	6/2 9:08	6/2 9:31	6/2 9:47	6/2 10:05	6/2 11:29	6/2 12:54		
一次	二次																	
高松地域	高松市	大雨	○	●	●	●	●	●	●	●	●	●	●	●	●	●		
		洪水																
		高潮								○	○	○	○	○	●	●	●	●
	直島町	大雨	○	○	○	○	○	○	○	○	○	○	○	○	○	●	●	○
		洪水																
		高潮																
小豆	土庄町	大雨	○	○	○	○	○	○	○	○	○	○	○	○	○	●	●	●
		洪水																
		高潮																
	小豆島町	大雨	○	○	○	○	○	○	○	○	○	○	○	○	○	●	●	○
		洪水																
		高潮																
東讃	さぬき市	大雨	○	○	○	○	○	○	○	○	○	○	○	○	○	○	●	●
		洪水																
		高潮																
	東かがわ市	大雨	○	○	○	○	○	○	○	○	○	○	○	○	○	○	○	○
		洪水																
		高潮																
三木町	大雨		○	○	○	○	○	○	○	○	○	○	○	○	○	○	○	
	洪水																	
	高潮																	
中讃	丸亀市	大雨	○	●	●	●	●	●	●	●	●	●	●	●	●	●	●	
		洪水																
		高潮																
	坂出市	大雨	○	●	●	●	●	●	●	●	●	●	●	●	●	●	●	
		洪水																
		高潮																
	普通寺市	大雨	○	●	●	●	●	●	●	●	●	●	●	●	●	●	●	
		洪水																
		高潮																
	綾川町	大雨	○	○	○	○	○	○	○	○	○	○	○	○	○	○	○	
		洪水																
		高潮																
宇多津町	大雨	○	○	○	○	○	○	○	○	○	○	○	○	○	○	○		
	洪水																	
	高潮																	
まんのう町	大雨	○	○	○	○	○	○	○	○	○	○	○	○	○	○	○		
	洪水																	
	高潮																	
琴平町	大雨	○	○	○	○	○	○	○	○	○	○	○	○	○	○	○		
	洪水																	
	高潮																	
多度津町	大雨	○	●	●	●	●	●	●	●	●	●	●	●	●	●	○		
	洪水																	
	高潮																	
西讃	観音寺市	大雨	○	○	○	○	○	○	○	○	○	○	○	○	○	○		
		洪水																
		高潮																
	三豊市	大雨	○	○	○	○	○	○	○	○	○	○	○	○	○	○		
		洪水																
		高潮																
注意報	大雨	16	12	12	10	10	8	8	8	8	8	8	8	2	1	5	0	
	洪水	0	0	2	4	2	2	8	12	9	7	6	6	6	6	6	0	
	高潮	0	0	0	0	0	0	0	0	0	0	0	0	0	0	0	0	
	強風	0	0	0	0	0	0	0	0	0	0	0	0	0	0	0	0	
	波浪	0	0	0	0	0	0	0	0	0	0	0	0	0	0	0	0	
警報	大雨	0	5	5	7	7	9	9	9	9	9	9	9	15	16	12	0	
	洪水	0	0	0	0	2	2	2	2	5	7	8	8	8	8	8	0	
	高潮	0	0	0	0	0	0	0	0	0	0	0	0	0	0	0	0	
	暴風	0	0	0	0	0	0	0	0	0	0	0	0	0	0	0	0	
	波浪	0	0	0	0	0	0	0	0	0	0	0	0	0	0	0	0	

● 警報
○ 注意報

現在時刻
2023/06/02
12:45

観測時刻
2023/06/02
12:00

時刻シフト

<戻る

進む>

シフト幅 1時間

最新

指定

表示間隔

1時間

サブウィンドウ選択

グラフ 経過表

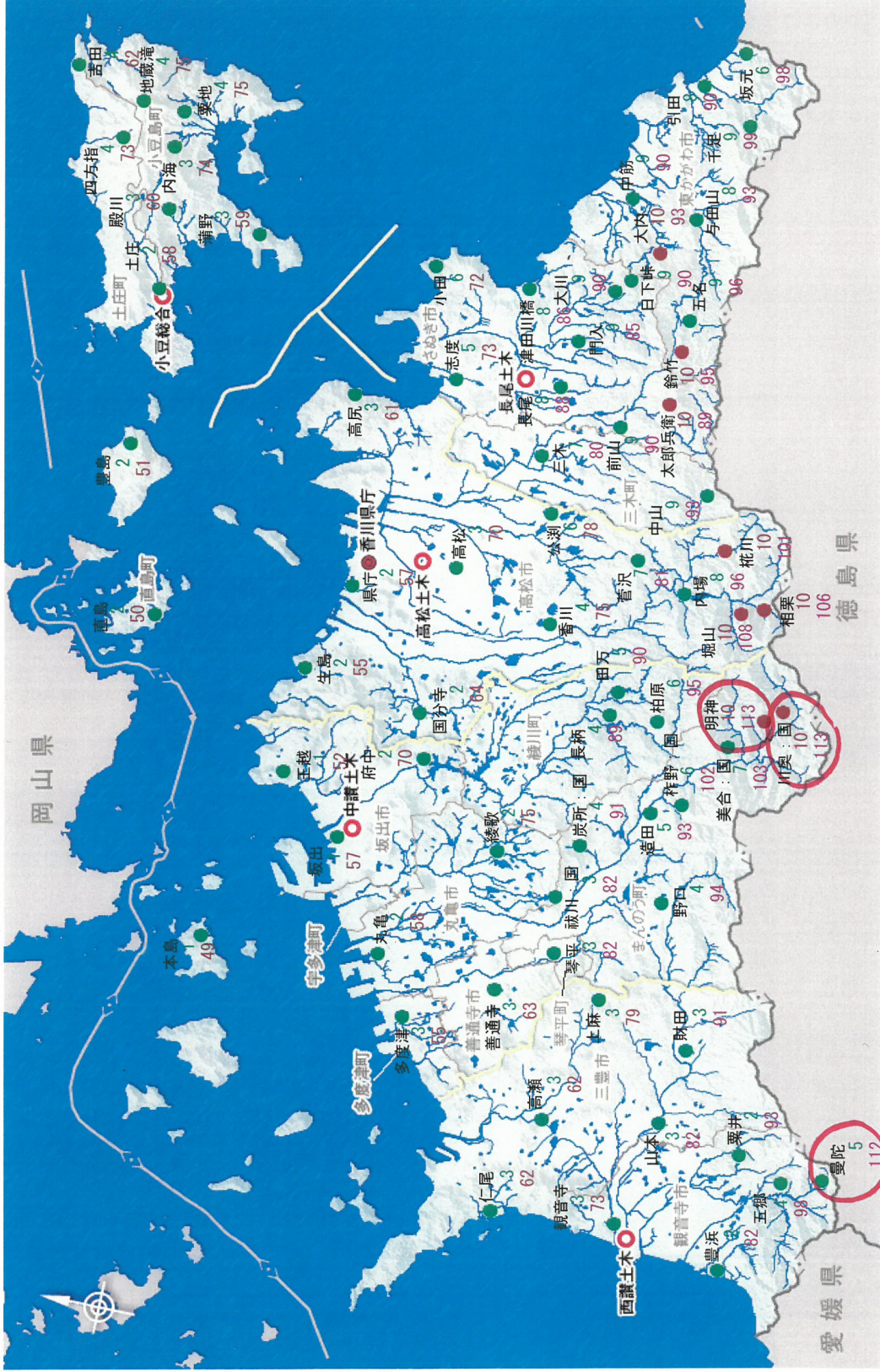
画面選択

雨量概況図

雨量一覧

雨量経過

雨量グラフ



表示内容	雨量(mm)	(5分, 10分, 30分, 時間)	(累計)
観測局名			0
雨量(mm)		0	1 ~ 9
雨量(mm)		1 ~ 9	10 ~ 19
雨量(mm)		10 ~ 19	20 ~ 39
雨量(mm)		20 ~ 39	40以上
雨量(mm)		40以上	150以上

現在時刻
2023/06/02
12:45

観測時刻
2023/06/02
12:00

時刻シフト

<戻る

進む>

シフト幅 1時間

最新

指定

表示間隔

1時間

エリア選択

東讃地区

サブウィンドウ選択

グラフ 経過表

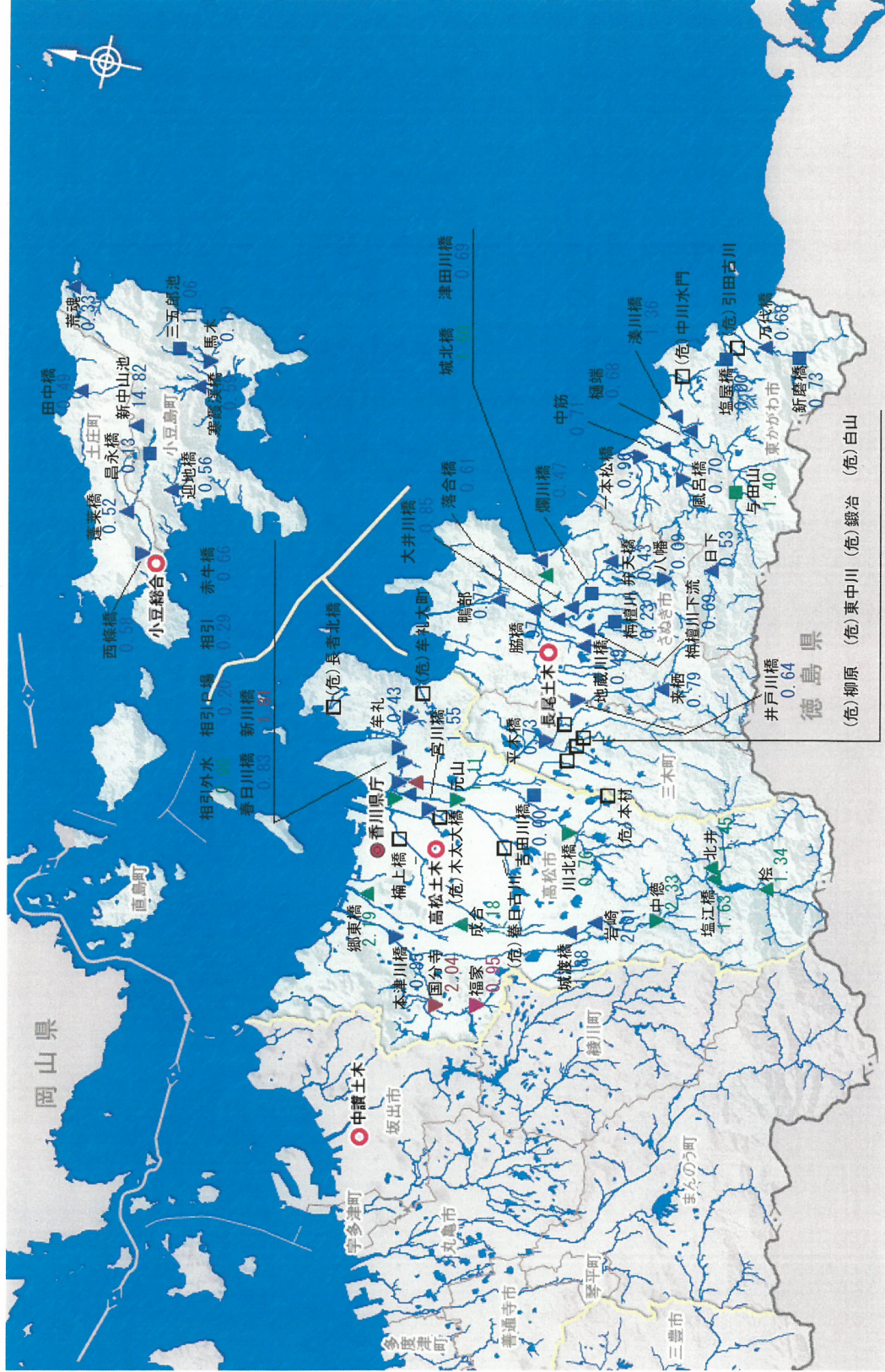
画面選択

水位概況図

雨水クラフ

水位経過

水位一覧



表示内容

観測局名

水位 (m)

水位 (m)

上昇 一定 下降

- ▲ 水防団待機水位未満
- ▲ 水防団待機水位以上
- ▲ はん濫注意水位以上
- ▲ 避難判断水位以上
- ▲ はん濫危険水位以上
- ▲ 堤防高水位以上

黒い太線マークは危機管理型水位計

現在時刻
2023/06/02
12:46

観測時刻
2023/06/02
12:00

時刻シフト

<戻る 進む>
シフト幅 1時間
最新 指定

表示間隔
1時間

エリア選択
西讃地区

サブウィンドウ選択
 グラフ 経過表

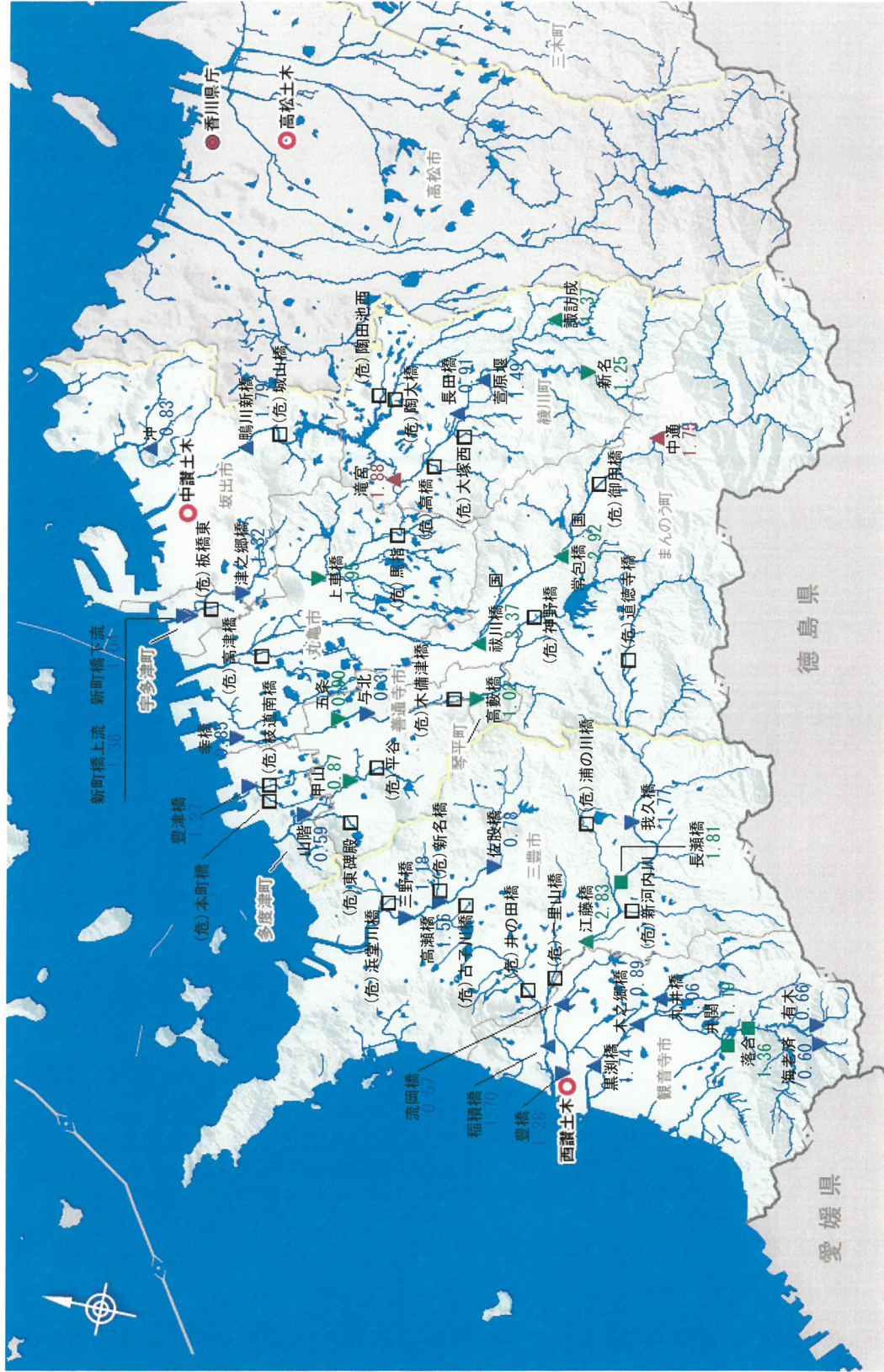
画面選択

水位概況図

雨水グラフ

水位経過

水位一覧



表示内容
観測局名
水位 (m)

水位 (m)
上昇 一定 下降

▲	▲	▲	▲	▲	▲
▲	▲	▲	▲	▲	▲
▲	▲	▲	▲	▲	▲
▲	▲	▲	▲	▲	▲
▲	▲	▲	▲	▲	▲
▲	▲	▲	▲	▲	▲

水防団待機水位未満
水防団待機水位以上
はん溢注意水位以上
避難判断水位以上
はん溢危険水位以上
堤防高水位以上

黒い太線マークは危機管理型水位計

異常気象等による通行規制区間

様式8

087-832-3532
087-862-3301

徳島県 道路整備課
愛媛県 道路維持課
西日本高速(株) 四国支社
日本道路交通情報センター(西日本高速高松)

香川県土木部道路課
(公財)日本道路交通情報センター
香川県土木部駐在

令和5年6月2日 現在
13時00分

- 四国地方整備局 地域道路課
- 香川県警 交通管制センター
- 香川県道事務所 道路管理第一課
- 四国ブロック道路情報管理センター
- 日本道路交通情報センター(高松センター)
- 徳島県 道路整備課
- 愛媛県 道路維持課
- 西日本高速(株) 四国支社
- 日本道路交通情報センター(西日本高速高松)

土木	区分	番号	規制区間		路線	規制区間		規制原因	規制状況				時間	被害状況(有無)		備考
			内	外		路番号	区間延長(km)		内容(現在)	上下別	迂回路(有無)	開始時刻		解除時刻	人身	
高松	継続	1	外		塩江香川高松自動車道線	高松市勅使町	2	冠水の恐れ	全面通行止	上下		6月2日 8:40		無	無	
中讃	継続	2	内	6	国道438号	仲多度郡まんのう町川東	1.7	事前規制	全面通行止	上下		6月2日 9:00		無	無	
中讃	継続	3	内	28	勝浦三野線	仲多度郡まんのう町勝浦	5.5	事前規制	全面通行止	上下		6月2日 9:00		無	無	
中讃	継続	4	内	36	久保谷塩江線	仲多度郡まんのう町川東	2.1	事前規制	全面通行止	上下		6月2日 9:00		無	無	
中讃	継続	5	外		丸亀琴平観音寺自転車道線	丸亀市土器町西	4	冠水の恐れ	全面通行止	上下		6月2日 10:00		無	無	
中讃	継続	6	内	15	丸亀三好線	仲多度郡まんのう町塩入	7.1	事前規制	全面通行止	上下		6月2日 9:00		無	無	
高松	継続	7	内	27	大滝上西線	高松市塩江町上西甲	9.3	事前規制	全面通行止	上下		6月2日 9:30		無	無	
西讃	継続	8	外		丸亀琴平観音寺自転車道線	三豊市山本町	4.4	冠水の恐れ	全面通行止	上下		6月2日 9:50		無	無	
高松	新規	9	外		塩江屋島西線	高松市亀田南町	0.4	冠水	全面通行止	上下		6月2日 12:00		無	無	



6月2日 13時時点

ダム名	水系名	河川名	調節方式 (ダムのゲート)	所在地 (市町名)	計画洪水 流量	計画最大 放流量	洪水量	貯水位			有効貯水容量 (A) (千m3)	洪水調節容量 (B) (千m3)	警戒体制	洪水量到達	状況	ゲートからの 放流開始 上段:予定 下段:(実績)	洪水調節開始	異常洪水時防災 操作終了	異常洪水時防災 操作開始 (ゲートによる洪水吐放流)	洪水調節終了
								現在の 貯水位 (m)	洪水調節 操作開始 (平均時最高 貯水位) (m)	異常洪水時 防災操作 水位 (m)										
千足	馬場川	千足川	自然	東かがわ市	140	25	20	123.20	129.0	-	1,690	790								
五名	湊川	湊川	ゲート	東かがわ市	150	90	80	145.41	146.0	144.9	536	0	2日11:20		2日13:00					
大内	与田川	榛松川	ゲート	東かがわ市	48	19	8	57.55	62.2	62.5	904	104								
大川	津田川	津田川	ゲート	さぬき市	60	25	7	115.57	118.7	120.6	640	190	2日11:30							
門入	津田川	栢槽川	自然	さぬき市	60	20	10	85.44	100.2	-	2,780	660								
前山	鴨部川	鴨部川	ゲート	さぬき市	128	42	10	131.81	137.0	141.1	1,830	810								
内場	香栗川	内場川	ゲート	高松市	420	140	90	258.77	258.5	259.1	7,975	775	2日9:25		2日11:15 (2日11:15)					
内海	別当川	別当川	自然	小豆島町	130	85	20	70.89	70.0	-	915	580	2日10:30							
殿川	佐法川	殿川	ゲート	小豆島町	113	53	18	160.54	164.0	163.7	620	40	2日10:00							
粟地	安田大川	安田大川	自然	小豆島町	65	24	20	62.03	66.3	-	700	200								
吉田	吉田川	吉田川	自然	小豆島町	140	76	32	110.40	109.5	-	2,100	810	2日11:20							
長柄	綾川	綾川	ゲート	綾川町	470	260	22	123.59	123.5	123.3	4,110	310	2日9:05	2日9:20	2日9:45 (2日9:55)	2日9:20				
田万	綾川	田万川	自然	綾川町	95	30	18	175.29	174.1	-	1,450	1,050								
五郷	柞田川	前田川	ゲート	観音寺市	180	76	18	190.05	189.5	190.5	2,250	400	2日9:00	2日9:10	2日9:30 (2日9:30)	2日9:10				
粟井	柞田川	粟井川	自然	観音寺市	41	21	8	211.26	210.0	-	540	290	2日10:40							
府中	綾川	綾川	-	坂出市	1,250	1,250	150	31.55	32.0	-	8,000	-	2日7:00		2日9:30 (2日9:30)					
柘川	香栗川	柘川	-	高松市	190	100	16	345.22	352.0	-	10,290	2,760	2日9:40							

注) 下線部は、前回からの変更箇所を示す。

一般被害集計表

様式13

令和5(2023)年6月2日 13時00分 現在

1 主な被害状況等

	水防本部		災害対策本部		人的被害(人)			住家被害(棟)					非住家被害(棟)		
	設置	解散	設置	解散	死者	行方不明	負傷者		全壊	半壊	一部破損	床上浸水	床下浸水	公共建物	その他
							重傷	軽傷							
高松市	6月2日06:33														
丸亀市	6月2日06:33														
坂出市	6月2日06:33														
善通寺市	6月2日06:33														
観音寺市	6月2日07:58														
さぬき市	6月2日11:29														
東かがわ市															
三豊市	6月2日07:58														
土庄町	6月2日10:05														
小豆島町	6月2日10:05														
三木町	6月2日10:05														
直島町	6月2日10:05														
宇多津町	6月2日10:05														
綾川町	6月2日09:31														
琴平町	6月2日08:37														
多度津町	6月2日08:33														
まんのう町	6月2日08:40														
計	16	0	0	0	0	0	0	0	0	0	0	0	0	0	0

2 特記事項

【避難情報】

・別添「令和5年6月2日の大雨に伴う避難情報」とおり

※被害や避難情報は、12時45分までに県へ報告があり確認できた情報を記載しています。特に避難指示等の住民発令は、防災行政無線等での住民への周知を最優先させるため、市町から県への報告が遅れる場合もありますので、御理解ください。

<避難所情報>

市町名	開設中の 避難所数(※)	避難世帯数人数集計		備考
		避難 世帯数	避難 人数	
高松市	6	0	0	別紙「避難情報」のとおり避難情報発令中
丸亀市	2	0	0	別紙「避難情報」のとおり避難情報発令中
坂出市	0	0	0	
善通寺市	5	2	4	別紙「避難情報」のとおり避難情報発令中
観音寺市	7	0	0	別紙「避難情報」のとおり避難情報発令中
さぬき市	0	0	0	
東かがわ市	0	0	0	
三豊市	0	0	0	
土庄町	0	0	0	
小豆島町	0	0	0	
三木町	4	1	1	別紙「避難情報」のとおり避難情報発令中
直島町	0	0	0	
宇多津町	0	0	0	
綾川町	5	0	0	別紙「避難情報」のとおり避難情報発令中
琴平町	1	4	5	別紙「避難情報」のとおり避難情報発令中
多度津町	4	0	0	別紙「避難情報」のとおり避難情報発令中
まんのう町	9	0	0	別紙「避難情報」のとおり避難情報発令中
計	43	7	10	

※開設中の避難所情報は、『かがわ防災Webポータル』(<https://www.bousai-kagawa.jp/>)で公表し、随時、最新情報に更新されています。

令和5年6月2日の大雨に伴う避難情報
 <避難所情報詳細>

2023(令和5)年6月2日13時00分 現在

市町名	避難所名	避難世帯数	避難人数	備考
高松市	檀紙コミュニティセンター	0	0	
	国分寺南部コミュニティセンター	0	0	
	国分寺北部コミュニティセンター	0	0	
	香西コミュニティセンター	0	0	
	鬼無コミュニティセンター	0	0	
	弦打コミュニティセンター	0	0	
	小計	0	0	
丸亀市	飯山南コミュニティセンター	0	0	
	飯山北コミュニティセンター	0	0	
	小計	0	0	
善通寺市	中央公民館	0	0	
	吉原公民館	0	0	
	与北公民館	2	4	
	西部公民館	0	0	
	南部公民館	0	0	
	小計	2	4	
観音寺市	高室公民館	0	0	
	コミュニティ防災センター	0	0	
	粟井公民館	0	0	
	大野原福祉会館	0	0	
	田野々自治会館	0	0	
	豊浜南部集会所	0	0	
	豊浜西部集会所	0	0	
	小計	0	0	
三木町	三木町防災センター	1	1	
	老人福祉会館あけぼの荘	0	0	
	旧神山小中学校	0	0	
	旧小叢小中学校	0	0	
	小計	1	1	
綾川町	粉所公民館	0	0	
	羽床上公民館	0	0	
	綾上農村環境改善センター	0	0	
	山田公民館	0	0	
	西分公民館	0	0	
	小計	0	0	
琴平町	琴平町総合センター	4	5	
	小計	4	5	
多度津町	高見島研修センター(旧高見小学校)	0	0	
	白方小学校	0	0	
	多度津中学校	0	0	
	佐柳いこいの家	0	0	
	小計	0	0	
まんのう町	琴南農村環境改善センター	0	0	
	仲南公民館	0	0	
	高篠公民館	0	0	
	四条公民館	0	0	
	神野公民館	0	0	
	吉野公民館	0	0	
	長炭地区活性化センター	0	0	
	琴南総合センター	0	0	
	琴南公民館	0	0	
	小計	0	0	
合計		7	10	

令和5年6月2日の大雨に伴う避難情報
 <避難情報>

2023(令和5)年6月2日13時00分 現在

市町名	地区名	【警戒レベル5】緊急安全確保			【警戒レベル4】避難指示			【警戒レベル3】高齢者等避難			
		発令日時	解除日時	対象世帯数 人数	発令日時	解除日時	対象世帯数 人数	発令日時	解除日時	対象世帯数 人数	
高松市	国分寺北部地区(本津川浸水想定区域)			0			0	06/02 11:00		1,556	3,431
	国分寺南部地区(本津川浸水想定区域)			0			0	06/02 11:00		2,010	4,731
	呉無地区(本津川浸水想定区域)			0			0	06/02 11:00		716	1,552
	香西地区(本津川浸水想定区域)			0			0	06/02 11:00		2,544	5,153
	榎紙地区(本津川浸水想定区域)			0			0	06/02 11:00		114	278
	菟打地区(本津川浸水想定区域)			0			0	06/02 11:00		2,567	4,864
丸亀市	小計			0			0	9:507		20,009	
	小計			0			0	06/02 09:40		450	1,300
坂出市	小計			0			0			450	1,300
	小計			0			0			0	0
普通寺市	与北地区			0			0	06/02 09:08		500	2,000
	南部地区(吾北地区を除く)			0			0	06/02 09:08		800	3,200
	西部地区			0			0	06/02 09:08		700	2,800
	吉原地区			0			0	06/02 09:08		700	2,800
	大麻町宮北地区			0	06/02 09:08		69	06/02 09:08		0	0
	小計			0			69			2,700	10,800
観音寺市	高室地区、流圃町五十七地区、粟井町風谷地区、五郷地区、萩原地区の高尾・大造、紀伊地区の池ノ内・宮前、和田地区の野々池・大塚、院内・本村・箕浦地区			0			0	06/02 09:00		2,686	6,320
	小計			0			0			2,686	6,320
さぬき市	小計			0			0			0	0
	小計			0			0			0	0
東かがわ市	小計			0			0			0	0
	小計			0			0			0	0
三豊市	小計			0			0			0	0
	小計			0			0			0	0
土庄町	小計			0			0			0	0
	小計			0			0			0	0
小豆島町	小計			0			0			0	0
	小計			0			0			0	0
三木町	小計			0			0	06/02 12:25		11,875	27,576
	小計			0			0			11,875	27,576
直島町	小計			0			0			0	0
	小計			0			0			0	0
宇多津町	小計			0			0	06/02 09:31		156	442
	小計			0			0	06/02 09:31		109	259
綾川町	東分地区			0			0	06/02 09:31		174	507
	粉所西部地区			0			0	06/02 09:31		362	1,010
	粉所東地区			0			0	06/02 09:31		466	1,383
	山田上地区			0			0	06/02 09:31		559	1,331
	山田下地区			0			0	06/02 09:31		256	579
	羽床上地区			0			0	06/02 09:31		2,082	5,511
琴平町	小計			0			0	06/02 11:00		4,192	8,407
	小計			0			0	06/02 11:00		4,192	8,407
多度津町	小計			0			0	06/02 11:00		831	1,722
	小計			0			0	06/02 10:10		831	1,722
まんのう町	小計			0			0	06/02 10:10		7,451	17,480
	小計			0			0			7,451	17,480
	小計			0			69			41,774	99,128