

## 気象情報及び水防状況

(香川県水防本部 内線 4141、4142、4143  
ダイヤル 087-832-3545)

令和5年6月2日 12時00分現在

### 令和5年6月2日の台風第2号及び梅雨前線降雨による大雨について (第5報)

#### 【明日までの防災事項】

- ・大雨、洪水警報を発表中です。
- ・四国地方では、2日午前中から夜にかけて、線状降水帯が発生して大雨災害の危険度が急激に高まる可能性があります。香川県では、2日昼前から昼過ぎにかけて低い土地の浸水や河川の増水に、2日昼過ぎから夜遅くにかけて土砂災害に警戒してください。

#### 【その他】

- ・ありません。

1. 気象情報

※別紙のとおり

2. 県水防対応状況

6月2日 6時33分 県水防本部設置

3. 雨量状況

累計雨量：曼陀（観音寺市）107mm

川奥（まんのう町）103mm

明神（まんのう町）103mm

最大時間雨量：（2日 8～9時）川奥（まんのう町）36mm

（2日 8～9時）明神（まんのう町）36mm

（2日 8～9時）美合（まんのう町）34mm

4. 河川水位状況

避難判断水位以上 <sup>ほんづがわ</sup> <sup>ふけ</sup>  
本津川（福家）

河川砂防課 担当 藤田 内線 4219  
(ダイヤル 087-832-3538)

5. 市町水防本部の設置状況

※別紙のとおり

危機管理課 担当 神田 内線 2484  
(ダイヤル 087-832-3190)

6. ダム管理情報

※別紙のとおり

河川砂防課 担当 資延 内線 4218  
(ダイヤル 087-832-3541)

7. 通行規制情報

※別紙のとおり

道路課 担当 溝内 内線 4181  
(ダイヤル 087-832-3533)

8. 土砂災害警戒情報

なし

9. 被害状況

現時点での被害報告なし

10. その他

現時点で被害報告なし

■注意報・警報発表状況

R5.6.2 11:00現在

様式 2

一次	二次	種類	6/2														
			2:57	6:33	7:10	7:58	8:14	8:37	8:46	8:53	9:08	9:31	9:47	10:05	11:29		
高松地域	高松市	大雨	○	●	●	●	●	●	●	●	●	●	●	●	●	●	●
		洪水															
		高潮															
		暴風・強風															
	波浪																
	直島町	大雨	○	○	○	○	○	○	○	○	○	○	○	○	○	○	○
洪水																	
高潮																	
暴風・強風																	
小豆	土庄町	大雨	○	○	○	○	○	○	○	○	○	○	○	○	○	○	○
		洪水															
		高潮															
		暴風・強風															
	波浪																
	小豆島町	大雨	○	○	○	○	○	○	○	○	○	○	○	○	○	○	○
洪水																	
高潮																	
暴風・強風																	
東讃	さぬき市	大雨	○	○	○	○	○	○	○	○	○	○	○	○	○	○	○
		洪水															
		高潮															
		暴風・強風															
	波浪																
	東かがわ市	大雨	○	○	○	○	○	○	○	○	○	○	○	○	○	○	○
洪水																	
高潮																	
暴風・強風																	
中讃	丸亀市	大雨	○	●	●	●	●	●	●	●	●	●	●	●	●	●	●
		洪水															
		高潮															
		暴風・強風															
	波浪																
	坂出市	大雨	○	●	●	●	●	●	●	●	●	●	●	●	●	●	●
洪水																	
高潮																	
暴風・強風																	
西讃	観音寺市	大雨	○	○	○	○	○	○	○	○	○	○	○	○	○	○	○
		洪水															
		高潮															
		暴風・強風															
	波浪																
	三豊市	大雨	○	○	○	○	○	○	○	○	○	○	○	○	○	○	○
洪水																	
高潮																	
暴風・強風																	
注意報	大雨	16	12	12	10	10	8	8	8	8	8	8	2	2	0	0	
	洪水	0	0	2	4	2	2	8	12	9	7	6	6	5	0	0	
	高潮	0	0	0	0	0	0	0	0	0	0	0	0	0	0	0	
	強風	0	0	0	0	0	0	0	0	0	0	0	0	0	0	0	
	波浪	0	0	0	0	0	0	0	0	0	0	0	0	0	0	0	
	警報	0	5	5	7	7	9	9	9	9	9	9	15	15	0	0	
洪水	0	0	0	0	2	2	2	2	5	7	8	8	9	0	0		
高潮	0	0	0	0	0	0	0	0	0	0	0	0	0	0	0		
暴風	0	0	0	0	0	0	0	0	0	0	0	0	0	0	0		
波浪	0	0	0	0	0	0	0	0	0	0	0	0	0	0	0		

● 警報  
○ 注意報



現在時刻  
2023/06/02  
11:45

観測時刻  
2023/06/02  
11:00

時刻シフト

<戻る 進む>

シフト幅 1時間

最新 指定

表示間隔

1時間

サブウィンドウ選択

グラフ  経過表

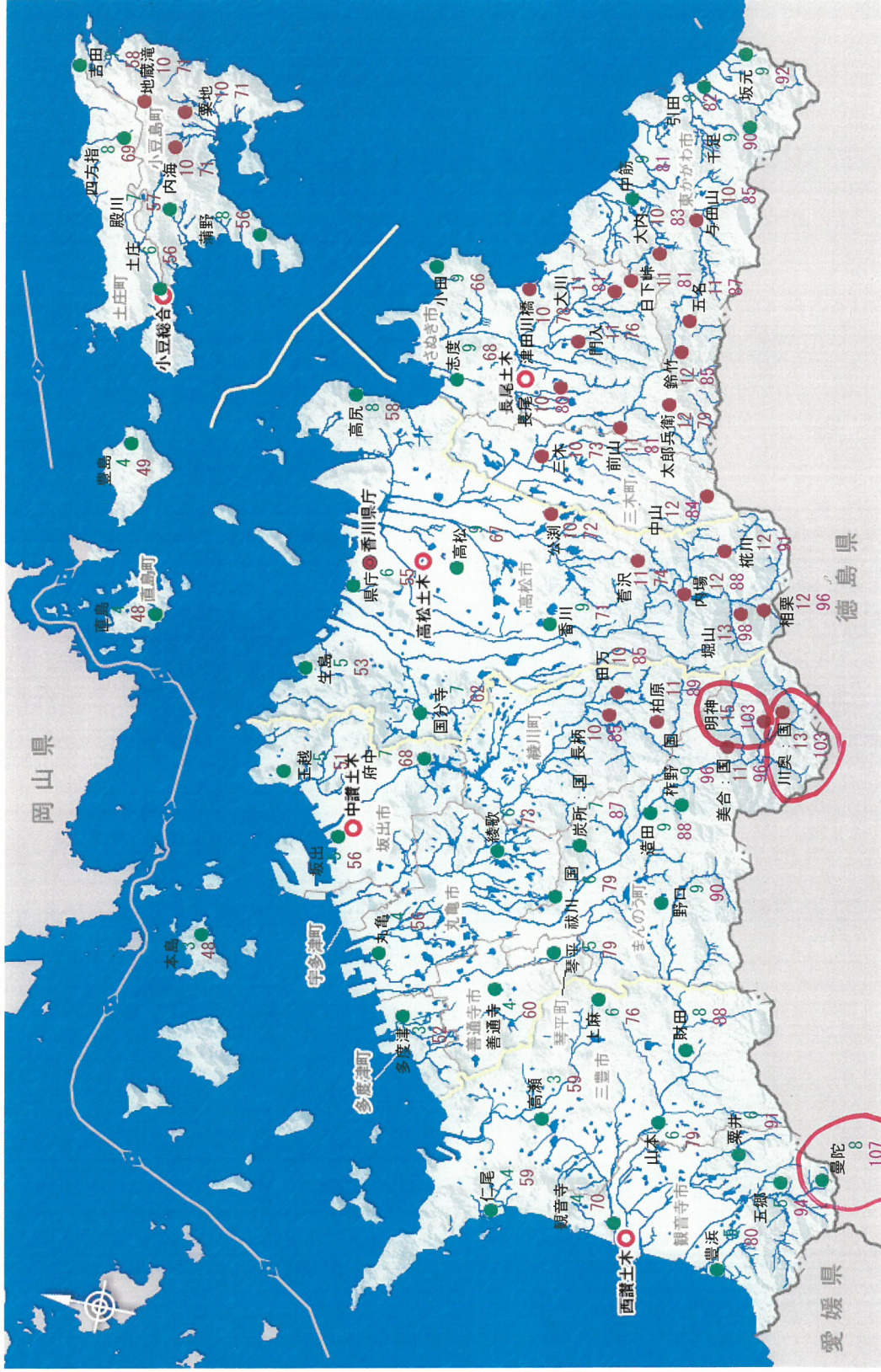
画面選択

# 雨量概況図

雨量一覧

雨量経過

雨量グラフ



表示内容	雨量(mm)	(5分, 10分, 30分, 時間)	(累計)
観測局名		0	0
雨量(mm)		1 ~ 9	1 ~ 39
累計(mm)		10 ~ 19	40 ~ 79
		20 ~ 39	80 ~ 149
		40以上	150以上



現在時刻  
2023/06/02  
11:45

観測時刻  
2023/06/02  
11:00

時刻シフト

<戻る

進む>

シフト幅 1時間

最新

指定

表示間隔

1時間

エリア選択

東讃地区

サブウィンドウ選択

グラフ  経過表

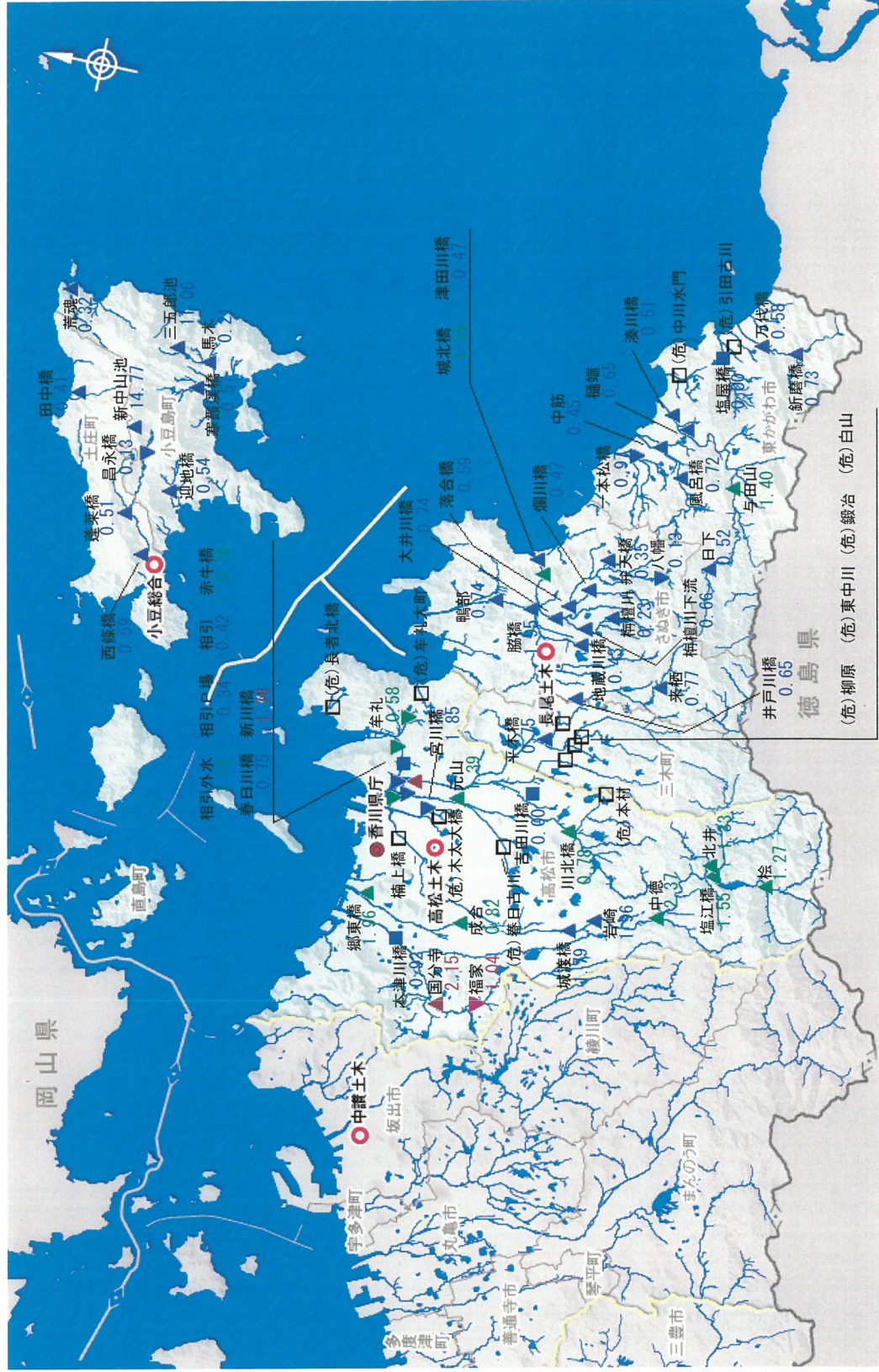
画面選択

# 水位概況図

水位一覧

水位経過

雨水グラフ



表示内容

観測局名

水位 (m)

水位 (m)

上昇 一定 下降

- ▲ 水防団待機水位未満
- ▲ 水防団待機水位以上
- ▲ はん蓋注意水位以上
- ▲ 避難判断水位以上
- ▲ はん蓋危険水位以上
- ▲ 堤防高水位以上

黒い太線マークは危機管理型水位計



現在時刻  
2023/06/02  
11:46

観測時刻  
2023/06/02  
11:00

時刻シフト

<戻る 進む>

シフト幅 1時間

最新 指定

表示間隔

1時間

エリア選択

西讃地区

サブウィンドウ選択

グラフ  経過表

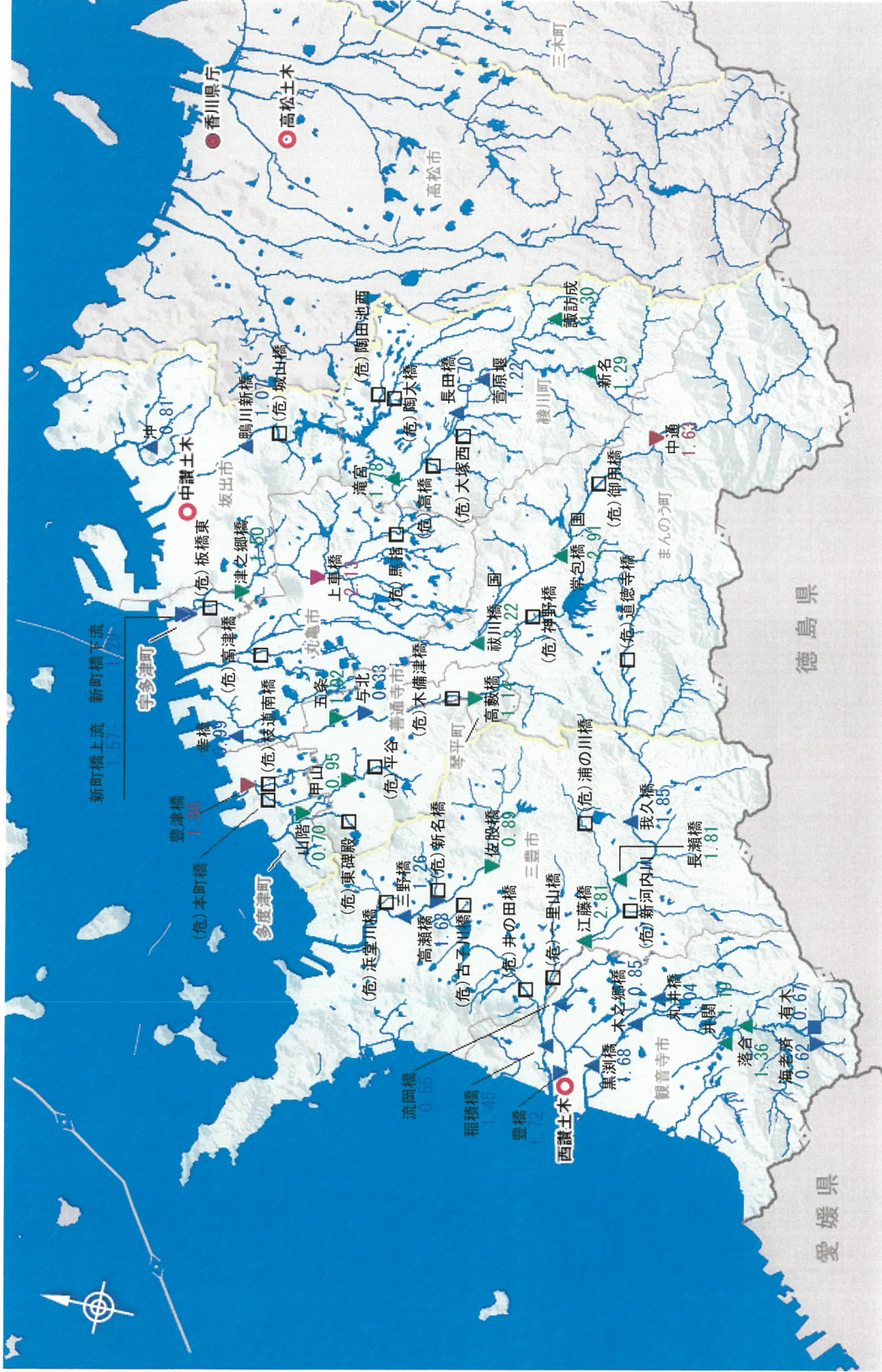
画面選択

# 水位概況図

雨水クワラ

水位経過

水位一覧



表示内容  
観測局名  
水位 (m)

水位 (m)  
上昇 一定 下降

- ▲ 水防団待機水位未満
- ▲ 水防団待機水位以上
- ▲ はん蓋注意水位以上
- ▲ 避難判断水位以上
- ▲ はん蓋危険水位以上
- ▲ 堤防高水位以上

黒い太線マークは危機管理型水位計

6月2日 12時時点

ダム名	水系名	河川名	調節方式 (自然/ゲート)	所在地 (市町名)	計画洪水 流量	計画最大 放流量	洪水量	貯水位			有効貯水容量 (A) (千m3)	洪水調節容量 (B) (千m3)	警戒体制	洪水量到達	状況	ゲートからの 放流開始 時刻 下段(変換)	洪水調節開始	異常洪水時防災 操作開始 (ゲートシスは非常用 洪水圧放流)	異常洪水時防災 操作終了	洪水調節終了
								現在の 貯水位 (m)	洪水貯留 容量 (平均最高 貯水位) (m)	異常洪水時 防災操作 水位 (m)										
千足	馬場川	千足川	自然	東かがわ市	140	25	20	122.91	129.0	-	1,690	790								
五名	湊川	湊川	ゲート	東かがわ市	150	90	80	145.05	146.0	144.9	536	0	2日11:20							
大内	与田川	穂松川	ゲート	東かがわ市	48	19	8	57.41	62.2	62.5	904	104								
大川	津田川	津田川	ゲート	さぬき市	60	25	7	115.40	118.7	120.6	640	190	2日11:30							
門入	津田川	柿槽川	自然	さぬき市	60	20	10	85.30	100.2	-	2,780	660								
前山	鴨部川	鴨部川	ゲート	さぬき市	128	42	10	131.63	137.0	141.1	1,830	810								
内場	香栗川	内場川	ゲート	高松市	420	140	90	258.68	258.5	259.1	7,975	775	2日9:25			2日11:15 (2日11:15)				
内海	別当川	別当川	自然	小豆島町	130	85	20	70.71	70.0	-	915	580	2日10:30							
殿川	伝法川	殿川	ゲート	小豆島町	113	53	18	160.25	164.0	163.7	620	40	2日10:00							
粟地	安田大川	安田大川	自然	小豆島町	65	24	20	61.74	66.3	-	700	200								
吉田	吉田川	吉田川	自然	小豆島町	140	76	32	110.27	109.5	-	2,100	810	2日11:20							
長柄	綾川	綾川	ゲート	綾川町	470	260	22	123.61	123.5	123.3	4,110	310	2日9:05	2日9:20	洪水調節中	2日9:45 (2日9:55)				
田万	綾川	田万川	自然	綾川町	95	30	18	175.11	174.1	-	1,450	1,050								
五郷	柞田川	前田川	ゲート	観音寺市	180	76	18	190.04	189.5	190.5	2,250	400	2日9:00	2日9:10	洪水調節中	2日9:30 (2日9:30)				
粟井	柞田川	粟井川	自然	観音寺市	41	21	8	211.26	210.0	-	540	290	2日10:40							
府中	綾川	綾川	-	坂出市	1,250	1,250	150	31.54	32.0	-	8,000	-	2日7:00		貯水位維持放流中	2日9:30 (2日9:30)				
柞川	香栗川	柞川	-	高松市	190	100	16	345.04	352.0	-	10,290	2,760	2日9:40							

注) 上総筋は、前回からの変更箇所を示す。







一般被害集計表

様式13

令和5(2023)年6月2日 12時00分 現在

1 主な被害状況等

	水防本部		災害対策本部		人的被害(人)				住家被害(棟)					非住家被害(棟)	
	設置	解散	設置	解散	死者	行方不明	負傷者		全壊	半壊	一部破損	床上浸水	床下浸水	公共建物	その他
							重傷	軽傷							
高松市	6月2日06:33														
丸亀市	6月2日06:33														
坂出市	6月2日06:33														
普通寺市	6月2日06:33														
観音寺市	6月2日07:58														
さぬき市	6月2日11:29														
東かがわ市															
三豊市	6月2日07:58														
土庄町	6月2日10:05														
小豆島町	6月2日10:05														
三木町	6月2日10:05														
直島町	6月2日10:05														
宇多津町	6月2日10:05														
綾川町	6月2日09:31														
琴平町	6月2日08:37														
多度津町	6月2日06:33														
まんのう町	6月2日08:40														
計	16	0	0	0	0	0	0	0	0	0	0	0	0	0	0

2 特記事項

【避難情報】

・別添「令和5年6月2日の大雨に伴う避難情報」とおり

※被害や避難情報は、11時45分までに県へ報告があり確認できた情報を記載しています。特に避難指示等の住民発令は、防災行政無線等での住民への周知を最優先させるため、市町から県への報告が遅れる場合もありますので、御理解ください。

## &lt;避難所情報&gt;

市町名	開設中の 避難所数(※)	避難世帯数人数集計		備考
		避難 世帯数	避難 人数	
高松市	0	0	0	別紙「避難情報」のとおり避難情報発令中
丸亀市	2	0	0	別紙「避難情報」のとおり避難情報発令中
坂出市	0	0	0	
善通寺市	5	2	4	別紙「避難情報」のとおり避難情報発令中
観音寺市	7	0	0	別紙「避難情報」のとおり避難情報発令中
さぬき市	0	0	0	
東かがわ市	0	0	0	
三豊市	0	0	0	
土庄町	0	0	0	
小豆島町	0	0	0	
三木町	0	0	0	
直島町	0	0	0	
宇多津町	0	0	0	
綾川町	5	0	0	別紙「避難情報」のとおり避難情報発令中
琴平町	1	0	0	別紙「避難情報」のとおり避難情報発令中
多度津町	2	0	0	別紙「避難情報」のとおり避難情報発令中
まんのう町	9	0	0	別紙「避難情報」のとおり避難情報発令中
計	31	2	4	

※開設中の避難所情報は、『かがわ防災Webポータル』(<https://www.bousai-kagawa.jp/>)で公表し、随時、最新情報に更新されています。



令和5年6月2日の大雨に伴う避難情報  
 <避難所情報詳細>

2023(令和5)年6月2日12時00分 現在

市町名	避難所名	避難世帯数	避難人数	備考
丸亀市	飯山南コミュニティセンター	0	0	
	飯山北コミュニティセンター	0	0	
	小計	0	0	
普通寺市	中央公民館	0	0	
	吉原公民館	0	0	
	与北公民館	2	4	
	西部公民館	0	0	
	南部公民館	0	0	
	小計	2	4	
観音寺市	高室公民館	0	0	
	コミュニティ防災センター	0	0	
	粟井公民館	0	0	
	大野原福祉会館	0	0	
	田野々自治会館	0	0	
	豊浜南部集会所	0	0	
	豊浜西部集会所	0	0	
	小計	0	0	
綾川町	粉所公民館	0	0	
	羽床上公民館	0	0	
	綾上農村環境改善センター	0	0	
	山田公民館	0	0	
	西分公民館	0	0	
	小計	0	0	
琴平町	琴平町総合センター	0	0	
	小計	0	0	
多度津町	多度津中学校	0	0	
	白方小学校	0	0	
	小計	0	0	
まんのう町	琴南農村環境改善センター	0	0	
	仲南公民館	0	0	
	高篠公民館	0	0	
	四条公民館	0	0	
	神野公民館	0	0	
	吉野公民館	0	0	
	長炭地区活性化センター	0	0	
	琴南総合センター	0	0	
	琴南公民館	0	0	
	小計	0	0	
合計		2	4	

市町名	地区名	【警戒レベル5】緊急安全確保		【警戒レベル4】避難指示		【警戒レベル3】高齢者等避難			
		発令日時	解除日時	世帯数	人数	発令日時	解除日時	世帯数	人数
高松市	国分寺北部地区(本湊川浸水想定区域)			0	0			1,556	3,431
	国分寺西部地区(本湊川浸水想定区域)			0	0			2,010	4,731
	鬼無地区(本湊川浸水想定区域)			0	0			716	1,552
	香西地区(本湊川浸水想定区域)			0	0			2,544	5,153
	榎坂地区(本湊川浸水想定区域)			0	0			114	278
丸亀市	弦打地区(本湊川浸水想定区域)			0	0			2,567	4,864
	小計			0	0			9,507	20,009
	大東川沿川の区域(飯山地区)			0	0			450	1,300
坂出市	小計			0	0			450	1,300
	小計			0	0			0	0
香濃各市	与北地区			0	0			0	0
	南部地区(宮北地区を除く)			0	0			500	2,000
	西部地区			0	0			800	3,200
	吉原地区			0	0			700	2,800
	大森町宮北地区			0	0			700	2,800
観音寺市	小計			0	0			0	0
	高室地区、流面町五十石地区、栗井町奥谷地区、五郷地区、萩原地区の高尾・木道、紀伊地区の池ノ内・宮前、和田地区の野々池・大坪・院内・本村・箕浦地区			0	0			2,686	6,320
さぬき市	小計			0	0			2,686	6,320
	小計			0	0			0	0
	小計			0	0			0	0
	小計			0	0			0	0
	小計			0	0			0	0
	小計			0	0			0	0
	小計			0	0			0	0
	小計			0	0			0	0
	小計			0	0			0	0
	小計			0	0			0	0
三豊市	小計			0	0			0	0
	小計			0	0			0	0
	小計			0	0			0	0
	小計			0	0			0	0
	小計			0	0			0	0
	小計			0	0			0	0
	小計			0	0			0	0
	小計			0	0			0	0
	小計			0	0			0	0
	小計			0	0			0	0
直島町	小計			0	0			0	0
	小計			0	0			0	0
	小計			0	0			0	0
	小計			0	0			0	0
	小計			0	0			0	0
	小計			0	0			0	0
	小計			0	0			0	0
	小計			0	0			0	0
	小計			0	0			0	0
	小計			0	0			0	0
宇多津町	小計			0	0			0	0
	東分地区			0	0			156	442
	杣所西地区			0	0			109	259
	杣所東地区			0	0			174	507
	山田上地区			0	0			362	1,010
	山田下地区			0	0			466	1,383
	羽床上地区			0	0			559	1,331
	西分地区			0	0			256	579
	小計			0	0			2,082	5,511
	全域			0	0			4,192	8,407
多度津町	山治山			0	0			4,192	8,407
	小計			0	0			831	1,722
	小計			0	0			831	1,722
まんのう町	全域			0	0			7,451	17,480
	小計			0	0			7,451	17,480
計				69	300			29,899	71,549