

## 気象情報及び水防状況

(香川県水防本部 内線 4141、4142、4143  
ダイヤル 087-832-3545)

令和5年6月2日 20時00分現在

### 令和5年6月2日の台風第2号及び梅雨前線降雨による大雨について (第13報)

#### 【明日までの防災事項】

- ・大雨警報を発表中です。
- ・西日本から東日本に停滞する梅雨前線に向かって、台風第2号からの非常に暖かく湿った空気が流れ込んでいるため、香川県では大気の状態が不安定となっています。前線は3日朝には東日本太平洋側まで南下する見込みです。
- ・これまでの大雨により地盤の緩んでいる所がありますので、引き続き土砂災害に警戒してください。

#### 【その他】

- ・ありません。

1. 気象情報

※別紙のとおり

2. 県水防対応状況

6月2日 6時33分 県水防本部設置

3. 雨量状況

累計雨量：明神（まんのう町）135mm

川奥（まんのう町）134mm

堀山（高松市）129mm

最大時間雨量：（2日 8～9時）川奥（まんのう町）36mm

（2日 8～9時）明神（まんのう町）36mm

（2日 8～9時）美合（まんのう町）34mm

4. 河川水位状況

避難判断水位以上無し

河川砂防課 担当 藤田 内線 4219 (ダイヤル 087-832-3538)
--

5. 市町水防本部の設置状況

※別紙のとおり

危機管理課 担当 神田 内線 2484 (ダイヤル 087-832-3190)
--

6. ダム管理情報

※別紙のとおり

河川砂防課 担当 島田 内線 4237 (ダイヤル 087-832-3541)
--

7. 通行規制情報

※別紙のとおり

道路課 担当 溝内 内線 4181 (ダイヤル 087-832-3533)
--

8. 土砂災害警戒情報

なし

9. 被害状況

現時点で被害報告なし

10. その他

現時点で被害報告なし

様式 2

■注意報・警報発表状況 R5.6.2 20:00現在

細分区域		種類	6/2 2:57	6/2 6:34	6/2 7:10	6/2 7:58	6/2 8:14	6/2 8:37	6/2 8:46	6/2 8:53	6/2 9:08	6/2 9:31	6/2 9:47	6/2 10:05	6/2 11:29	6/2 12:54	6/2 14:31	6/2 16:12	6/2 19:48	
高松地域	高松市	大雨	○	●	●	●	●	●	○	○	○	○	●	●	●	●	○	解除	●	
		洪水																		
		暴風・強風																		
	直島町	大雨	○	○	○	○	○	○	○	○	○	○	○	○	○	○	○	○	○	○
		洪水																		
		暴風・強風																		
小豆	土庄町	大雨	○	○	○	○	○	○	○	○	○	○	○	○	○	○	○	○	○	○
		洪水																		
		暴風・強風																		
	小豆島町	大雨	○	○	○	○	○	○	○	○	○	○	○	○	○	○	○	○	○	○
		洪水																		
		暴風・強風																		
東讃	さぬき市	大雨	○	○	○	○	○	○	○	○	○	○	○	○	○	○	○	○	○	○
		洪水																		
		暴風・強風																		
	東かがわ市	大雨	○	○	○	○	○	○	○	○	○	○	○	○	○	○	○	○	○	○
		洪水																		
		暴風・強風																		
三木町	大雨		○	○	○	○	○	○	○	○	○	○	○	○	○	○	○	○	○	
	洪水																			
	暴風・強風																			
丸亀市	大雨	○	●	●	●	●	●	●	○	○	○	○	○	○	○	○	○	○	○	
	洪水																			
	暴風・強風																			
	坂出市	大雨	○	○	○	○	○	○	○	○	○	○	○	○	○	○	○	○	○	○
		洪水																		
		暴風・強風																		
中讃	普通寺市	大雨	○	●	●	●	●	●	○	○	○	○	○	○	○	○	○	○	○	○
		洪水																		
		暴風・強風																		
	綾川町	大雨	○	○	○	○	○	○	○	○	○	○	○	○	○	○	○	○	○	○
		洪水																		
		暴風・強風																		
宇多津町	大雨	○	○	○	○	○	○	○	○	○	○	○	○	○	○	○	○	○	○	
	洪水																			
	暴風・強風																			
まんのう町	大雨	○	○	○	○	○	○	○	○	○	○	○	○	○	○	○	○	○	○	
	洪水																			
	暴風・強風																			
琴平町	大雨	○	○	○	○	○	○	○	○	○	○	○	○	○	○	○	○	○	○	
	洪水																			
	暴風・強風																			
多度津町	大雨	○	●	●	●	●	●	●	○	○	○	○	○	○	○	○	○	○	○	
	洪水																			
	暴風・強風																			
西讃	観音寺市	大雨	○	○	○	○	○	○	○	○	○	○	○	○	○	○	○	○	○	○
		洪水																		
		暴風・強風																		
	三豊市	大雨	○	○	○	○	○	○	○	○	○	○	○	○	○	○	○	○	○	○
		洪水																		
		暴風・強風																		
注意報	大雨	16	12	12	10	10	8	8	8	8	8	8	8	2	1	5	7	11	8	
	洪水	0	0	2	4	2	2	8	12	9	7	6	6	6	6	6	13	3	0	
	高潮	0	0	0	0	0	0	0	0	0	0	0	0	0	0	0	0	0	0	
	強風	0	0	0	0	0	0	0	0	0	0	0	0	0	0	0	0	0	0	
	波浪	0	0	0	0	0	0	0	0	0	0	0	0	0	0	0	0	0	0	
警報	大雨	0	5	5	7	7	9	9	9	9	9	9	9	15	16	12	10	6	5	
	洪水	0	0	0	0	2	2	2	2	5	7	8	8	8	8	8	0	0	0	
	高潮	0	0	0	0	0	0	0	0	0	0	0	0	0	0	0	0	0	0	
	暴風	0	0	0	0	0	0	0	0	0	0	0	0	0	0	0	0	0	0	
	波浪	0	0	0	0	0	0	0	0	0	0	0	0	0	0	0	0	0	0	

● 警報  
○ 注意報

現在時刻  
2023/06/02  
19:33

観測時刻  
2023/06/02  
19:00

時刻シフト

<戻る 進む>

シフト幅 24時間

最新 指定

表示間隔

1時間

サブウィンドウ選択

グラフ  経過表

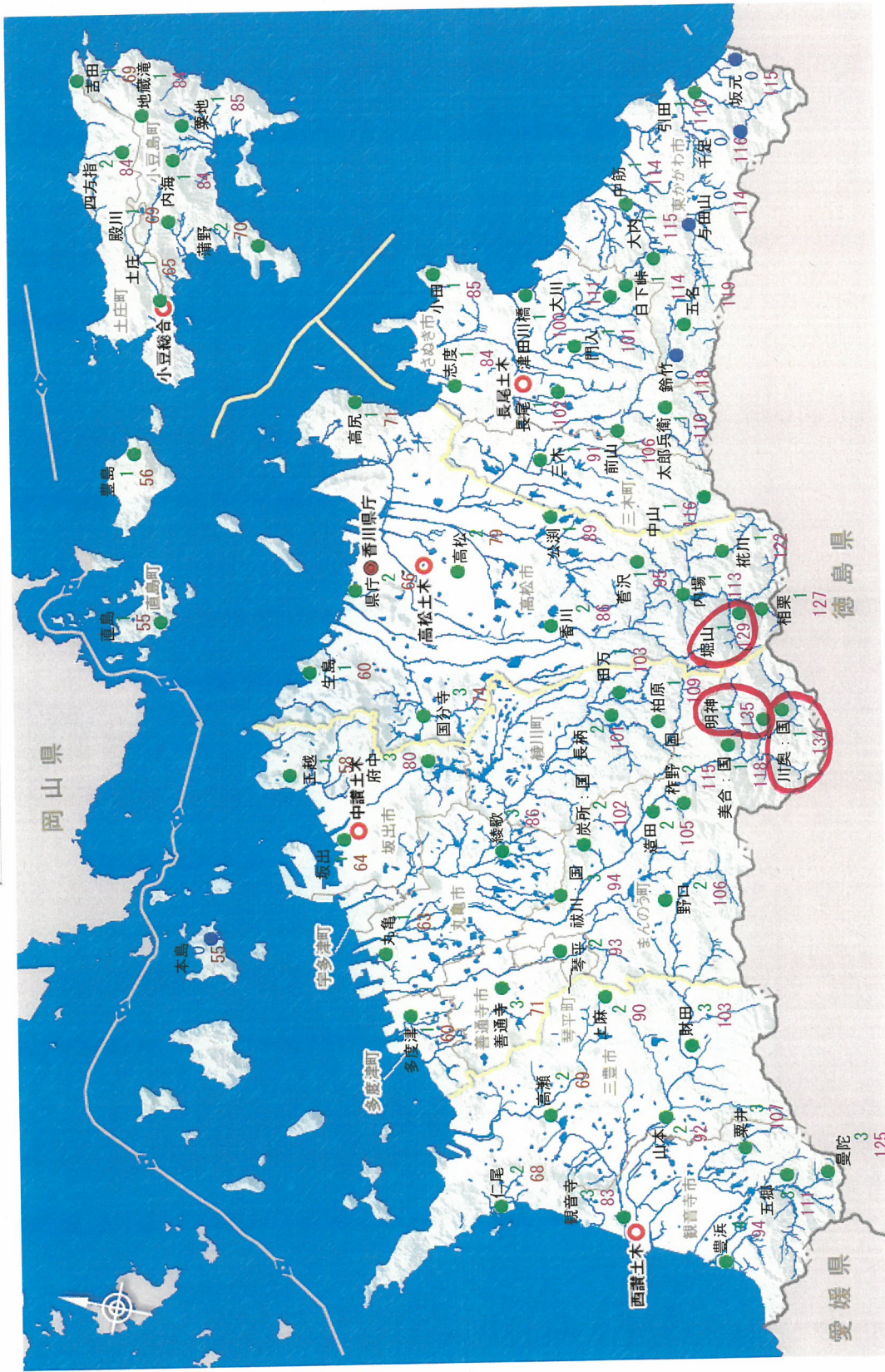
画面選択

# 雨量概況図

雨量一覧

雨量経過

雨量グラフ



表示内容

雨量 (mm)	(5分, 10分, 30分, 時間)	(累計)
●	0	0
●	1 ~ 9	1 ~ 39
●	10 ~ 19	40 ~ 79
●	20 ~ 39	80 ~ 149
●	40以上	150以上

現在時刻  
2023/06/02  
19:33

観測時刻  
2023/06/02  
19:00

時刻シフト

<戻る 進む>

シフト幅 24時間

最新 指定

表示間隔

1時間

エリア選択

東讃地区

サブウィンドウ選択

グラフ  経過表

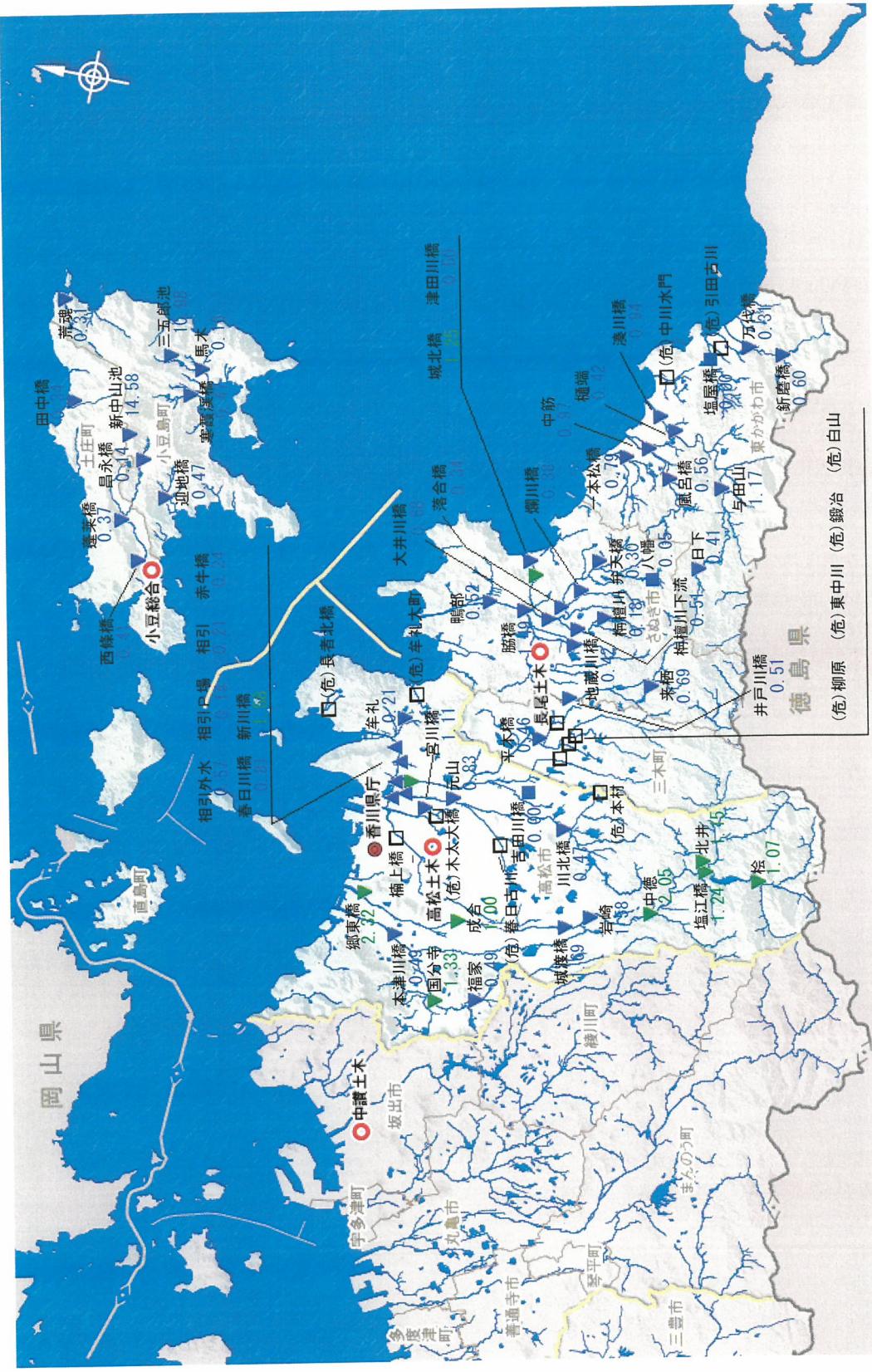
画面選択

# 水位概況図

水位一覧

水位経過

雨水グラフ



表示内容

観測局名

水位(m)

水位(m)

上昇 一定 下降

- ▲ 水防団待機水位未満
- ▲ 水防団待機水位以上
- ▲ はん濫注意水位以上
- ▲ 避難判断水位以上
- ▲ はん濫危険水位以上
- ▲ 堤防高水位以上

黒い太線マークは危機管理型水位計

現在時刻  
2023/06/02  
19:34

観測時刻  
2023/06/02  
19:00

時刻シフト

<戻る

進む>

シフト幅 24時間

最新

指定

表示間隔

1時間

エリア選択

西讃地区

サブウィンドウ選択

グラフ  経過表

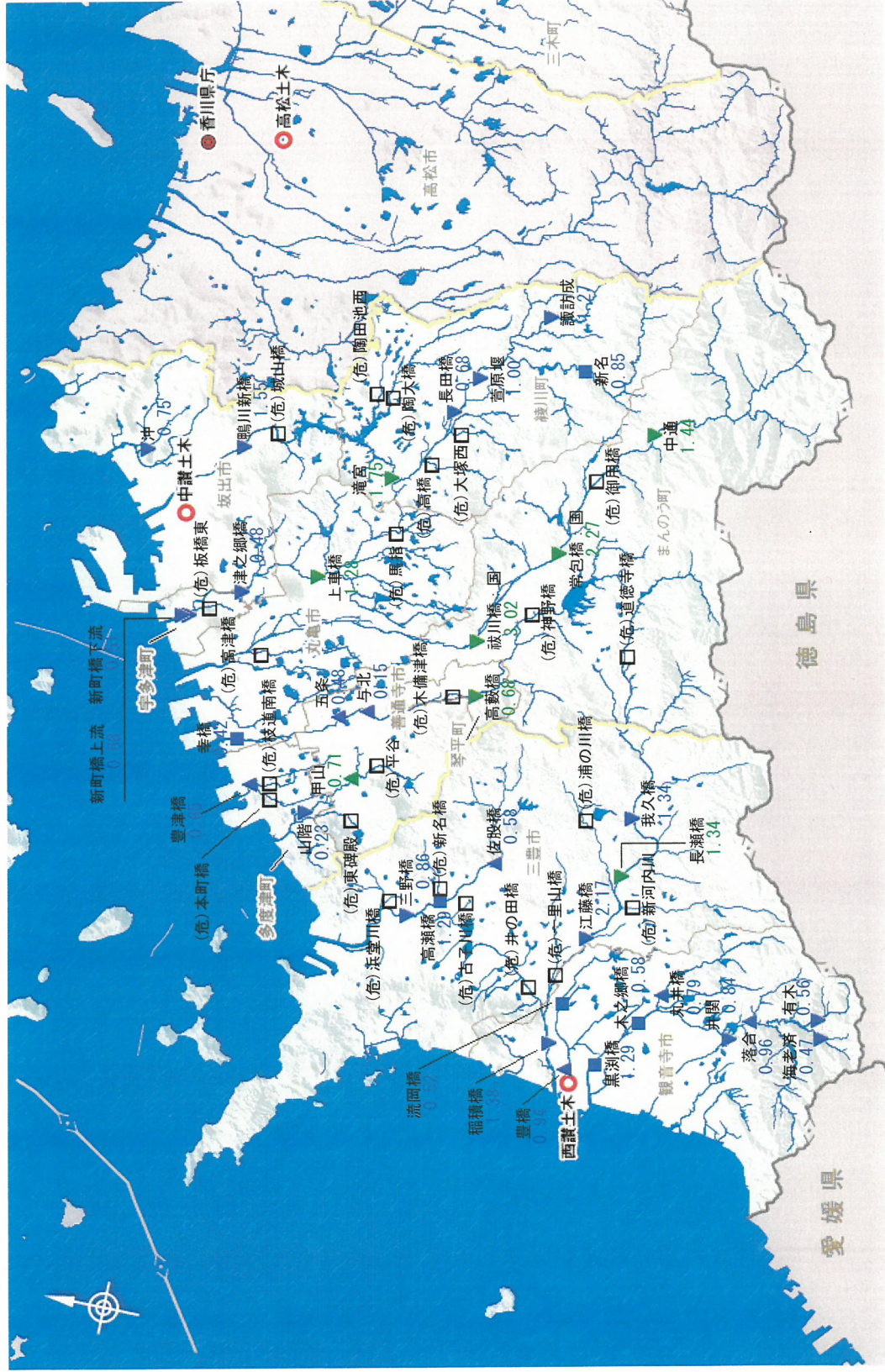
画面選択

雨水グラフ

水位経過

水位一覧

# 水位概況図



# 異常気象等による通行規制区間

様式8

四国地方整備局 地域道路課  
 徳島県 道路整備課  
 香川県警 交通管制センター  
 香川県警 交通維持課  
 香川県河川国道事務所 道路管理第一課  
 西日本高速(株) 四国支社  
 四国ブロック道路情報センター  
 日本道路交通情報センター(高松センター)  
 日本道路交通情報センター(西日本高速高松)

宛 令和5年6月2日 現在  
 香川県土木部道路課  
 087-832-3532  
 087-862-3301  
 (公財)日本道路交通情報センター  
 香川県土木部駐在  
 20時00分

土木区分	番	区	規制区間		路線	規制区間		規制原因	規制状況				被害状況(有無)		備考							
			内	外		路	線		区	間	内(切替前)容(現在)	上下別	迂回路(有無)孤立集落	開		始	除	時	間	人	身	物
高松	1	継	外	269	塩江香川高松自動車道線	高松市勅使町	高松市郷東町	冠水の恐れ	全面通行止	上下		6月2日	8:40		無	無						
中讃	2	継	内	438	国道438号	仲多度郡まんのう町川東	仲多度郡まんのう町川東	事前規制	全面通行止	上下		6月2日	9:00		無	無						
中讃	3	継	内	108	勝浦三野線	仲多度郡まんのう町勝浦	仲多度郡まんのう町勝浦	事前規制	全面通行止	上下		6月2日	9:00		無	無						
中讃	4	継	内	154	久保谷塩江線	仲多度郡まんのう町川東	仲多度郡まんのう町川東	事前規制	全面通行止	上下		6月2日	9:00		無	無						
中讃	5	継	外	270	丸亀琴平観音寺自転車道線	丸亀市土器町西	丸亀市川西町南	冠水の恐れ	全面通行止	上下		6月2日	10:00		無	無						
中讃	6	継	内	4	丸亀三好線	仲多度郡まんのう町塩入	仲多度郡まんのう町七箇	事前規制	全面通行止	上下		6月2日	9:00		無	無						
高松	7	継	内	153	大滝上西線	高松市塩江町上西甲	高松市塩江町上西甲	事前規制	全面通行止	上下		6月2日	9:30		無	無						
西讃	8	継	外	270	丸亀琴平観音寺自転車道線	三豊市山本町	観音寺市村黒町	冠水の恐れ	全面通行止	上下		6月2日	9:50		無	無						
高松	9	解除	外	30	塩江屋島西線	高松市亀田南町	高松市亀田南町	冠水	全面通行止 解除	上下		6月2日	12:00	6月2日 16:00	無	無	4:00					
長尾	10	解除	外	377	国道377号	東かがわ市入野山	東かがわ市入野山	土砂流出	片側交互通行 解除	下		6月2日	14:30	6月2日 17:40	無	無	3:10					

6月2日 20時時点

ダム名	水系名	河川名	調節方式 (自然/ゲート)	所在地 (市町名)	計画高水 流量 m <sup>3</sup> /s	計画最大 放流量 m <sup>3</sup> /s	洪水量 m <sup>3</sup> /s	貯水位			有効貯水量 (A) (千m <sup>3</sup> )	洪水調節容量 (B) (千m <sup>3</sup> )	警戒体制 上段(開始) 下段(終了)	洪水量到達	状況	ゲートからの 放流開始 上段(予定) 中段(実績) 下段(終了)	洪水調節開始	異常洪水時 非常用 洪水位(放流)	異常洪水時 非常用 操作終了	洪水調節終了
								現在の 貯水位 (m)	洪水貯留 準備水位 (平常時最高 貯水位) (m)	異常洪水時 警戒水位 (m)										
千足	馬場川	千足川	自然	東かがわ市	140	25	20	124.81	129.0	-	1,690	790								
五名	湊川	湊川	ゲート	東かがわ市	150	90	80	145.75	146.0	144.9	536	0	2日11:20 (2日16:30)			2日13:00 (2日16:30)				
大内	与田川	榛松川	ゲート	東かがわ市	48	19	8	58.13	62.2	62.5	904	104								
大川	津田川	津田川	ゲート	さぬき市	60	25	7	116.25	118.7	120.6	640	190	2日11:30 (2日16:30)							
門入	津田川	栴檀川	自然	さぬき市	60	20	10	86.16	100.2	-	2,780	660								
前山	鴨部川	鴨部川	ゲート	さぬき市	128	42	10	132.58	137.0	141.1	1,830	810								
内場	香東川	内場川	ゲート	高松市	420	140	90	258.47	258.5	259.1	7,975	775	2日9:25		貯水位維持放流中	2日11:15 (2日11:15)				
内海	別当川	別当川	自然	小豆島町	130	85	20	70.71	70.0	-	915	580	2日10:30 (2日14:40)							
殿川	伝法川	殿川	ゲート	小豆島町	113	53	18	161.53	164.0	163.7	620	40	2日10:00 (2日15:15)							
粟地	安田大川	安田大川	自然	小豆島町	65	24	20	63.05	66.3	-	700	200								
吉田	吉田川	吉田川	自然	小豆島町	140	76	32	110.48	109.5	-	2,100	810	2日11:20 (2日14:00)							
長柄	綾川	綾川	ゲート	綾川町	470	260	22	123.10	123.5	123.3	4,110	310	2日9:05	2日9:20	洪水量以下に低下	2日9:45 (2日9:55)	2日9:20			2日15:32
田万	綾川	田万川	自然	綾川町	95	30	18	175.19	174.1	-	1,450	1,050								
五郷	柞田川	前田川	ゲート	観音寺市	180	76	18	189.85	189.5	190.5	2,250	400	2日9:00	2日9:10	洪水量以下に低下	2日9:30 (2日9:30)	2日9:10			2日15:40
粟井	柞田川	粟井川	自然	観音寺市	41	21	8	210.74	210.0	-	540	290	2日10:40 (2日16:20)							
府中	綾川	綾川	-	坂出市	1,250	1,250	150	31.47	32.0	-	8,000	-	2日7:00		貯水位維持放流中	2日9:30 (2日9:30)				
花川	香東川	花川	-	高松市	190	100	16	346.15	352.0	-	10,290	2,760	2日9:40							

(注)下線部は、前回からの変更箇所を示す。



一般被害集計表

様式13

令和5(2023)年6月2日 20時00分 現在

1 主な被害状況等

	水防本部		災害対策本部		人的被害(人)			住家被害(棟)					非住家被害(棟)		
	設置	解散	設置	解散	死者	行方不明	負傷者		全壊	半壊	一部破損	床上浸水	床下浸水	公共建物	その他
							重傷	軽傷							
高松市	6月2日06:33														
丸亀市	6月2日06:33	6月2日16:12													
坂出市	6月2日06:33	6月2日14:31													
善通寺市	6月2日06:33	6月2日16:50													
観音寺市	6月2日07:58														
さぬき市	6月2日11:29														
東かがわ市															
三豊市	6月2日07:58														
土庄町	6月2日10:05	6月2日14:31													
小豆島町	6月2日10:05	6月2日12:54													
三木町	6月2日10:05														
直島町	6月2日10:05	6月2日12:54													
宇多津町	6月2日10:05	6月2日12:54													
綾川町	6月2日09:31	6月2日16:20													
琴平町	6月2日08:37	6月2日16:12													
多度津町	6月2日06:33	6月2日12:54													
まんのう町	6月2日08:40														
計	16	10	0	0	0	0	0	0	0	0	0	0	0	0	0

2 特記事項

【避難情報】

・別添「令和5年6月2日の大雨に伴う避難情報」とおり

※被害や避難情報は、19時45分までに県へ報告があり確認できた情報を記載しています。特に避難指示等の住民発令は、防災行政無線等での住民への周知を最優先させるため、市町から県への報告が遅れる場合もありますので、御理解ください。

## &lt;避難所情報&gt;

市町名	開設中の 避難所数(※)	避難世帯数人数集計		備考
		避難 世帯数	避難 人数	
高松市	0	0	0	
丸亀市	0	0	0	
坂出市	0	0	0	
善通寺市	0	0	0	
観音寺市	0	0	0	
さぬき市	0	0	0	
東かがわ市	0	0	0	
三豊市	0	0	0	
土庄町	0	0	0	
小豆島町	0	0	0	
三木町	4	0	0	別紙「避難情報」のとり避難情報発令中
直島町	0	0	0	
宇多津町	0	0	0	
綾川町	0	0	0	
琴平町	0	0	0	
多度津町	0	0	0	
まんのう町	9	0	0	別紙「避難情報」のとり避難情報発令中
計	13	0	0	

※開設中の避難所情報は、『かがわ防災Webポータル』(<https://www.bousai-kagawa.jp/>)で公表し、随時、最新情報に更新されています。

令和5年6月2日の大雨に伴う避難情報  
 <避難所情報詳細>

2023(令和5)年6月2日20時00分 現在

市町名	避難所名	避難世帯数	避難人数	備考
三木町	三木町防災センター	0	0	
	老人福祉会館あけぼの荘	0	0	
	旧神山小中学校	0	0	
	旧小叢小中学校	0	0	
	小計	0	0	
まんのう町	琴南農村環境改善センター	0	0	
	琴南公民館	0	0	
	琴南総合センター	0	0	
	長炭地区活性化センター	0	0	
	吉野公民館	0	0	
	神野公民館	0	0	
	四条公民館	0	0	
	高篠公民館	0	0	
	仲南公民館	0	0	
	小計	0	0	
合計		0	0	

市町名	地区名	【警戒レベル5】緊急安全確保		【警戒レベル4】避難指示		【警戒レベル3】高齢者等避難			
		発令日時	解除日時	世帯数	人数	発令日時	解除日時	世帯数	人数
高松市	国分寺北部地区(本津川浸水想定区域)			0	0	06/02 11:00	06/02 14:31	1,556	3,431
	国分寺南部地区(本津川浸水想定区域)			0	0	06/02 11:00	06/02 14:31	2,010	4,731
	魂無地区(本津川浸水想定区域)			0	0	06/02 11:00	06/02 14:31	716	1,552
	香西地区(本津川浸水想定区域)			0	0	06/02 11:00	06/02 14:31	2,544	5,153
	権紙地区(本津川浸水想定区域)			0	0	06/02 11:00	06/02 14:31	114	278
丸亀市	狭打地区(本津川浸水想定区域)			0	0	06/02 11:00	06/02 14:31	2,567	4,864
	小計			0	0	06/02 09:40	06/02 14:31	9,507	20,009
坂出市	小計			0	0	06/02 09:40	06/02 14:31	450	1,300
	小計			0	0			0	0
普通寺市	与北地区			0	0	06/02 09:08	06/02 15:15	500	2,000
	南部地区(宮北地区を除く)			0	0	06/02 09:08	06/02 15:15	800	3,200
	西部地区			0	0	06/02 09:08	06/02 15:15	700	2,800
	吉原地区			0	0	06/02 09:08	06/02 15:15	700	2,800
	大隈町宮北地区			0	0	06/02 09:08	06/02 15:15	700	2,800
観音寺市	小計			0	0	06/02 09:08	06/02 15:15	0	0
	小計			0	0	06/02 09:00	06/02 14:31	2,700	10,800
さぬき市	高室地区、粟井町風谷地区、五纏地区、萩原地区の高尾・大造、紀伊地区の池ノ内・宮前、和田地区の野々池・大坪・院内・本村・箕浦地区			0	0	06/02 09:00	06/02 17:00	2,668	6,287
	小計			0	0			0	0
	前山			0	0	06/02 14:00	06/02 19:00	134	285
	多和			0	0	06/02 14:00	06/02 19:00	200	383
	小計			0	0			334	648
東かがわ市	小計			0	0			0	0
	小計			0	0			0	0
三豊市	小計			0	0			0	0
	小計			0	0			0	0
土庄町	小計			0	0			0	0
	小計			0	0			0	0
小豆島町	小計			0	0			0	0
	小計			0	0			0	0
三木町	小計			0	0	06/02 12:25		11,979	27,213
	小計			0	0			11,979	27,213
直島町	小計			0	0			0	0
	小計			0	0			0	0
宇多津町	小計			0	0			0	0
	小計			0	0	06/02 09:31	06/02 16:20	0	0
綾川町	東分地区			0	0	06/02 09:31	06/02 16:20	156	442
	粉所西部地区			0	0	06/02 09:31	06/02 16:20	109	259
	粉所東地区			0	0	06/02 09:31	06/02 16:20	174	507
	山田上地区			0	0	06/02 09:31	06/02 16:20	362	1,010
	山田下地区			0	0	06/02 09:31	06/02 16:20	466	1,383
琴平町	羽床上地区			0	0	06/02 09:31	06/02 16:20	559	1,331
	西分地区			0	0	06/02 09:31	06/02 16:20	256	579
多度津町	小計			0	0	06/02 11:00	06/02 16:20	2,082	5,511
	小計			0	0	06/02 11:00	06/02 16:20	4,192	8,407
まんのう町	山沿い			0	0	06/02 11:00	06/02 12:54	831	1,722
	小計			0	0	06/02 11:00	06/02 12:54	831	1,722
全県	全県			0	0	06/02 10:10		7,451	17,480
	小計			0	0			7,451	17,480
計				0	0			42,212	99,410