

## 気象情報及び水防状況

(香川県水防本部 内線 4141、4142、4143)

平成 28 年 9 月 20 日 18 時 30 分現在

## 第十三報 (最終)

## 1. 気象情報

※別紙のとおり

## 2. 県水防対応状況

9 月 20 日 5 時 40 分 県水防本部設置

9 月 20 日 18 時 30 分 県水防本部解散

解散理由：災害の恐れが解消されたことによる

## 3. 雨量状況

累計雨量：千足 345mm、与田山 296mm

最大時間雨量：(20 日 11～12 時) 千足 81mm

(20 日 10～11 時) 五名 60mm

(20 日 10～11 時) 与田山 58mm

## 4. 河川水位状況

はん濫注意水位以上 なし

河川砂防課 担当 新池谷 内線 4219

## 5. 港湾の潮位、風向、風速

潮位 注意報基準潮位以上なし

風向、風速 別紙のとおり

港湾課 担当 大西 内線 4142

## 6. 通行規制情報

※ 別紙のとおり

道路課 担当 湯浅 内線 4185

## 7. ダム管理情報

※ 別紙のとおり

河川砂防課 担当 藤平 内線 4218

## 8. 市町水防本部の設置解散状況

※ 別紙のとおり

危機管理課 担当 三谷 内線 2491

## 9. 避難情報

※ 別紙のとおり

危機管理課 担当 三谷 内線 2491

## 10. 土砂災害警戒情報

9 月 20 日 (火) 11:50 香川県土砂災害警戒情報第 1 号を発表

9 月 20 日 (火) 12:25 香川県土砂災害警戒情報第 2 号を発表

9 月 20 日 (火) 16:00 香川県土砂災害警戒情報第 3 号を発表

9 月 20 日 (火) 17:20 香川県土砂災害警戒情報第 4 号を発表

警戒対象地域 なし

河川砂防課 担当 新池谷 内線 4219

■注意報・警報発表状況

一次	細分区域		種類	9/19	9/19	9/20	9/20	9/20	9/20	9/20	
	二次			15:50	20:30	3:40	5:27	10:50	15:13	18:10	
高松地域	高松市	大雨	○	○	○	●	●	●	解除		
		洪水				●	●	●	○		
		高潮			○	○	○	○	解除		
		暴風・強風		○	○	○	○	○	○		
		波浪		○	○	○	○	○	○		
	直島町	大雨	○	○	○	●	●	●	解除		
		洪水				●	●	●	解除		
		高潮			○	○	○	○	解除		
		暴風・強風		○	○	○	○	○	○		
		波浪		○	○	○	○	○	○		
小豆	土庄町	大雨	○	○	○	●	●	●	解除		
		洪水				●	●	●	解除		
		高潮			○	○	○	○	解除		
		暴風・強風		○	○	○	○	○	○		
		波浪		○	○	○	○	○	○		
	小豆島町	大雨	○	○	○	●	●	●	解除		
		洪水				●	●	●	解除		
		高潮			○	○	○	○	解除		
		暴風・強風		○	○	○	○	○	○		
		波浪		○	○	○	○	○	○		
東讃	さぬき市	大雨			○	●	●	●	解除		
		洪水				●	●	●	解除		
		高潮			○	○	○	○	解除		
		暴風・強風		○	○	○	○	○	○		
		波浪		○	○	○	○	○	○		
	東かがわ市	大雨			○	●	●	●	解除		
		洪水				●	●	●	解除		
		高潮			○	○	○	○	解除		
		暴風・強風		○	○	○	○	○	○		
		波浪		○	○	○	○	○	○		
	三木町	大雨			○	●	●	●	解除		
		洪水				●	●	●	解除		
		暴風・強風		○	○	○	○	○	○		
	中讃	丸亀市	大雨			○	●	●	●	解除	
			洪水				●	●	●	○	
高潮					○	○	○	○	解除		
暴風・強風				○	○	○	○	○	○		
波浪				○	○	○	○	○	○		
坂出市		大雨			○	●	●	●	○	解除	
		洪水				●	●	●	○	解除	
		高潮			○	○	○	○	解除		
		暴風・強風		○	○	○	○	○	○		
		波浪		○	○	○	○	○	○		
普通寺市		大雨			○	●	●	●	○	解除	
		洪水				●	●	●	解除		
		暴風・強風		○	○	○	○	○	○		
綾川町		大雨			○	●	●	●	○	解除	
		洪水				●	●	●	○	解除	
	暴風・強風		○	○	○	○	○	○			
宇多津町	大雨			○	●	●	●	○	解除		
	洪水				●	●	●	○	解除		
	高潮			○	○	○	○	解除			
	暴風・強風		○	○	○	○	○	○			
	波浪		○	○	○	○	○	○			
まんのう町	大雨			○	●	●	●	○	解除		
	洪水				●	●	●	○	解除		
	暴風・強風		○	○	○	○	○	○			
琴平町	大雨			○	●	●	●	○	解除		
	洪水				●	●	●	○	解除		
	暴風・強風		○	○	○	○	○	○			
多度津町	大雨			○	●	●	●	○	解除		
	洪水				●	●	●	○	解除		
	高潮			○	○	○	○	解除			
	暴風・強風		○	○	○	○	○	○			
	波浪		○	○	○	○	○	○			
西讃	観音寺市	大雨	○	○	○	●	●	●	解除		
		洪水				●	●	●	解除		
		高潮			○	○	○	○	解除		
		暴風・強風		○	○	○	○	○	○		
		波浪		○	○	○	○	○	○		
	三豊市	大雨	○	○	○	●	●	●	解除		
		洪水				●	●	●	解除		
		高潮			○	○	○	○	解除		
		暴風・強風		○	○	○	○	○	○		
		波浪		○	○	○	○	○	○		
注意報	大雨		6	17				5	1		
	洪水			17				8	4		
	高潮			12	12	12					
	強風		17	17	17			17	17		
	波浪		12	12	12			12	12		
警報	大雨				17	17		12			
	洪水							3			
	高潮										
	暴風						17				
	波浪						12				

○ 注意報

● 警報

現在時刻  
2016/09/20  
18:28

観測時刻  
2016/09/20  
18:00

時刻シフト

<戻る 進む>  
シフト幅 240時間  
最新 指定

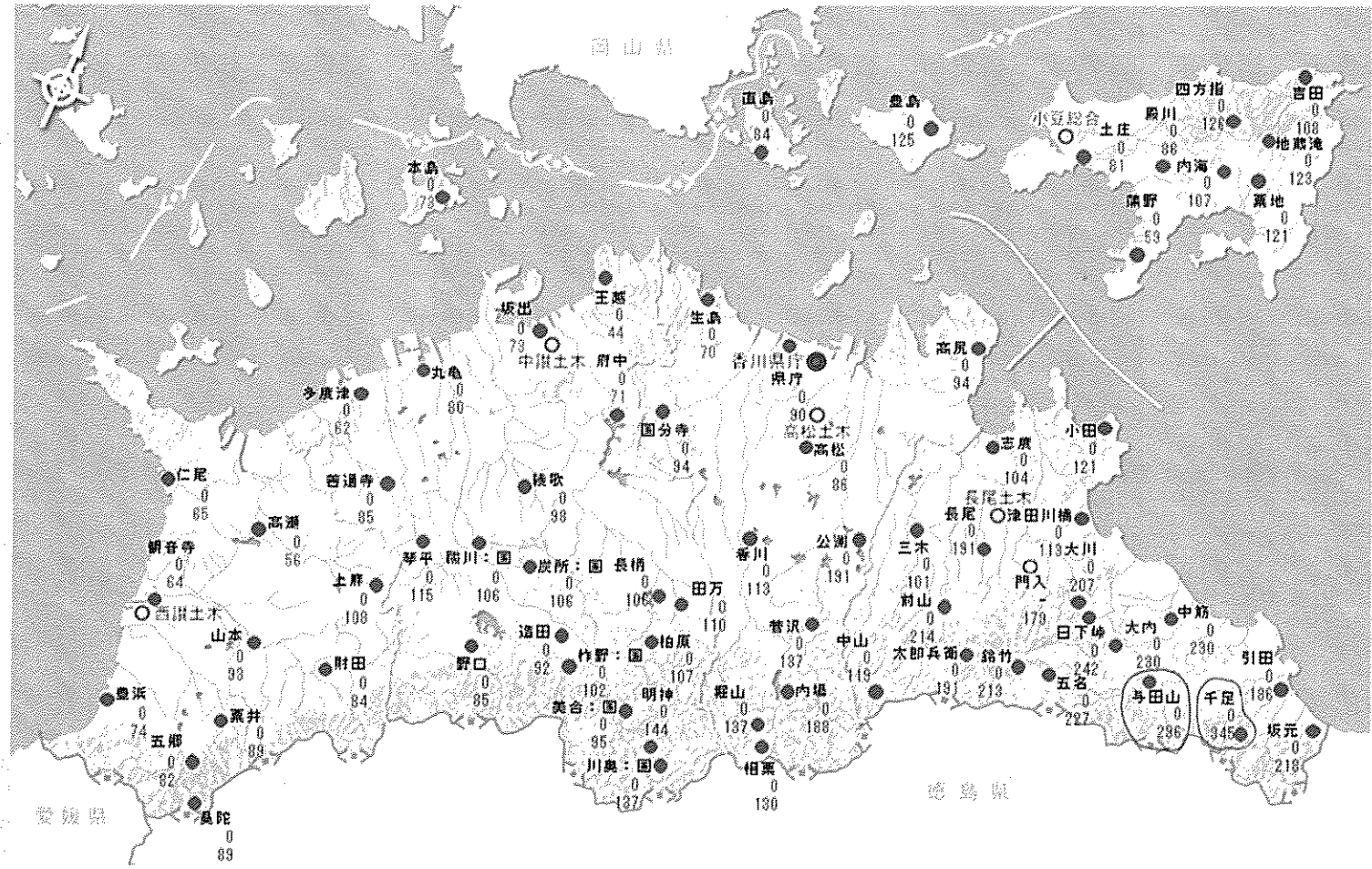
表示間隔  
16時間

サブウィンドウ選択  
・グラフ 経過表

画面選択

### 雨量概況図

雨量一覧 雨量経過 雨量グラフ



表示内容	雨量(mm)	(5分,10分,30分,時間)	(累計)
観測局名	●	0	0
雨量(mm)	●	1 ~ 9	1 ~ 39
累計(mm)	●	10 ~ 19	40 ~ 79
	●	20 ~ 39	80 ~ 149
	●	40以上	150以上

現在時刻  
2016/09/20  
18:33

観測時刻  
2016/09/20  
18:30

時刻シフト

<戻る 進む>

シフト幅 10分

最新 指定

表示間隔

10分

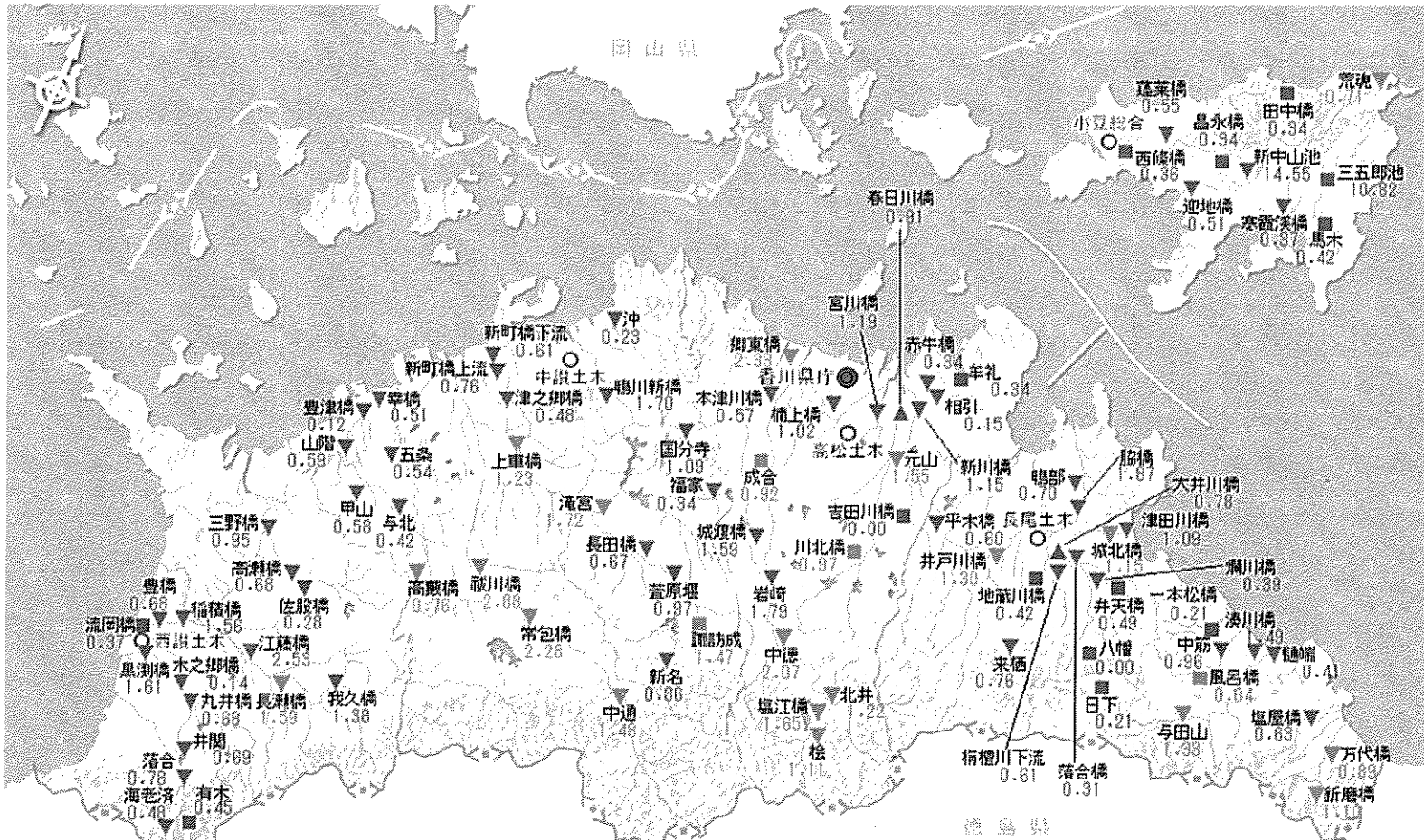
サブウィンドウ選択

グラフ 経過表

画面選択

### 水位概況図

水位一覧 水位経過 雨水グラフ



表示内容	水位(m)			説明
	上昇	一定	下降	
観測局名	▲	■	▼	水防団待機水位未満
水位(m)	▲	■	▼	水防団待機水位以上
	▲	■	▼	はん濫注意水位以上
	▲	■	▼	避難判断水位以上

## 風向風速観測表

(単位:m/s)

観測所名	月 日 : ~ :	9/20 10:00~ 11:00	9/20 11:00~ 12:00	9/20 12:00~ 13:00	9/20 13:00~ 14:00	9/20 14:00~ 15:00	9/20 15:00~ 16:00	9/20 16:00~ 17:00	9/20 17:00~ 18:00	9/20 18:30				
三本松港	平均風速	19.6	17.6	15.3	16.1	6.4	5.6	5.6	5.6	3.8				
	最大瞬間風速	24.3	20.3	17.7	19.8	9.2	9.6	9.4	9.3	6.3				
	最大瞬間風速発生時	10:30	12:00	12:10	13:30	14:40	15:50	17:00	17:20	18:30				
	風 向	北東	北東	北北東	東北東	西	西北西	西北西	西北西	西北西				
高松港	平均風速	13.6	12.2	12.2	12.8	8.5	5.7	9.1	9.1	9.9				
	最大瞬間風速	16.1	15.7	17.3	20.5	11.3	8.2	12.4	11.7	12.8				
	最大瞬間風速発生時	10:10	11:20	12:50	13:10	14:10	15:10	17:00	17:10	18:30				
	風 向	北東	北	北東	北東	西南西	西南西	西北西	西北西	西北西				
土庄東港	平均風速	10.9	11.4	11.5	14.0	6.4	2.4	5.2	4.7	4.1				
	最大瞬間風速	17.9	19.3	18.2	22.5	10.4	5.0	9.8	7.5	7.1				
	最大瞬間風速発生時	10:30	11:10	12:50	13:30	14:20	15:10	16:50	17:20	18:30				
	風 向	北北東	北東	北東	北東	西北西	西	西北西	北西	北西				
観音寺港	平均風速	5.8	4.3	7.7	4.5	3.2	4.4	3.8	4.4	5.5				
	最大瞬間風速	12.5	9.7	16.4	9.2	8.4	8.4	6.9	9.3	10.2				
	最大瞬間風速発生時	10:10	12:00	12:30	13:10	15:00	15:10	16:10	17:40	18:30				
	風 向	北北東	北北東	北北東	北西	北西	北西	西北西	北西	北西				

観測所名	三本松港	高松港	土庄東港	観音寺港
観測者名	長尾土木事務所	高松港管理事務所	小豆総合事務所	西讃土木事務所
電 話	0879-52-2585	851-3442	0879-62-1383	0875-25-1001

平均風速 : 観測時間10分間の風程(m)を600秒で割り、1秒当たりの移動距離(m/s)であらわす。

最大瞬間風速 : 瞬間風速のうち最も大きいもの。

最大瞬間風速発生時 : 最大瞬間風速を記録したときの時間。

# 異常気象等による通行規制区間

様式8

- 四国地方整備局 地域道路課
- 香川県警 交通管制センター
- 香川河川国道事務所 道路管理第一課
- 四国ブロック道路情報管理センター
- 日本道路交通情報センター(高松センター)
- 徳島県 道路整備課
- 愛媛県 道路維持課
- 西日本高速(株) 四国支社
- 日本道路交通情報センター(西日本高速高松) 宛

・香川県土木部道路課 087-832-3532  
 ・(公財)日本道路交通情報センター 087-862-3301  
 香川県土木部駐在

平成28年9月20日 18時30分 現在

土 木	区 分	番 号	規制区間		路線 番号	規制区間			規制原因	規制状況						時間	被害状況(有無)		備考		
			内 番 号	外 番 号		路線 名	起点側地先名	区間延長 (km)		内(切替前) 容(現在)	上下別	迂回路(有無)		開始			解除			人身	物損
												孤立集落	月 日	時刻	月 日		時刻				
高松	継続	1	外		269	塩江香川高松自転車道	高松市川部町(川辺橋) 高松市郷東町(郷東橋)	9.0	道路冠水の恐れ	全面通行止め	上下	有	円座香南線、檀紙鶴市線	9月20日	8:30						
中讃	継続	2	外		270	丸亀琴平観音寺自転車道	丸亀市土器町西1丁目1319地先(丸亀大橋下流) 丸亀市川西町南1地先(高柳橋上流)	4.0	道路冠水	全面通行止め	上下	無		9月20日	11:30						
長尾	継続	3	内	3	377	国道377号	東かがわ市五名端 東かがわ市五名大櫓	7.3	事前通行規制	全面通行止め	上下	有	津田川島線	9月20日	11:30						
長尾	継続	4	内	9	2	津田川島線	さぬき市大川町田面 東かがわ市五名	4.6	事前通行規制	全面通行止め	上下	無		9月20日	11:40						
長尾	継続	5	内	8	1	徳島引田線	東かがわ市坂元(県境) 東かがわ市坂元大谷	4.8	事前通行規制	全面通行止め	上下	有	国道11号	9月20日	11:40						
長尾	継続	6	内	24	148	多和三木線	木田郡三木町広野 木田郡三木町鹿庭	5.0	事前通行規制	全面通行止め	上下	無		9月20日	11:40						
長尾	継続	7	内	10	2	津田川島線	東かがわ市五名大櫓 東かがわ市五名大櫓	1.2	事前通行規制	全面通行止め	上下	無		9月20日	12:00						
長尾	継続	8	内	11	3	志度山川線	さぬき市前山字大多和 さぬき市多和字額	3.5	事前通行規制	全面通行止め	上下	無		9月20日	12:00						
高松	継続	9	外		30	塩江屋島西	高松市亀田南町168 高松市亀田南町446	0.35	路面冠水	全面通行止め	上下	無		9月20日	12:00						







様式一総括

平成28年9月19日～20日(台風16号による降雨出水)

ダム洪水調節速報

9月20日 18:30 時点

ダム名	水系名	河川名	調節方式 <small>(自然orゲート)</small>	所在地 <small>(市町名)</small>	計画高水 流量 m3/s	計画最大 放流量 m3/s	洪水量 m3/s	制限水位 (常時満水位) (m)	ただし書き 水位 (m)	有効貯水容量 (A) (千m3)	洪水調節容量 (B) (千m3)	警戒体制	洪水量到達	状況	放流開始 上段: 予定 下段: (実績)	洪水調節開始	ただし書き開始 (ゲートレスは非常用 洪水吐放流)	ただし書き終了	洪水調節終了	ダム名
千足	馬宿川	千足川	自然	東かがわ市	140	25	20	125.0	—	1,690	1,150	20日8:50 17:20解除	20日11:21	洪水調節終了		20日11:21			20日16:41	千足
五名	湊川	湊川	ゲート	東かがわ市	150	90	80	139.6(143.8)	144.9	536	351	20日8:30		貯水位維持放流中	20日10:00 (20日10:00)					五名
大内	与田川	榑松川	ゲート	東かがわ市	48	19	8	60.0	62.5	904	330	20日8:20	20日10:50	洪水調節終了	20日10:50 (20日10:50)	20日10:50			20日14:20	大内
大川	津田川	津田川	ゲート	さぬき市	60	25	7	115.8	120.6	640	350	20日8:20	20日10:28	洪水調節終了	20日12:15 (20日12:30)	20日10:28			20日14:57	大川
門入	津田川	榑檀川	自然	さぬき市	60	20	10	99.6	—	2,780	760	20日8:30 17:20解除	20日10:50	洪水調節終了		20日10:50			20日14:40	門入
前山	鴨部川	鴨部川	ゲート	さぬき市	128	42	10	131.3	141.1	1,830	1,350	20日8:15	20日10:37	洪水調節中	20日12:10 (20日12:10)	20日10:37				前山
内場	香東川	内場川	ゲート	高松市	420	140	90	254.4	259.1	7,975	2,500	20日7:00								内場
内海	別当川	別当川	自然	小豆島町	130	85	20	(70.0)	—	915	580	20日10:10 14:10解除	20日11:09	洪水調節終了		20日11:09			20日13:30	内海
殿川	伝法川	殿川	ゲート	小豆島町	113	53	18	159.1	163.7	620	300	19日19:00 20日17:00解除	20日12:20	洪水調節終了	19日20:00 (19日20:00)	20日12:20			20日14:02	殿川
粟地	安田大川	安田大川	自然	小豆島町	65	24	20	62.9	—	700	380	20日10:12 14:15解除								粟地
吉田	吉田川	吉田川	自然	小豆島町	140	76	32	(109.5)	—	2,100	810	20日10:10 14:05解除	20日12:00	洪水調節終了		20日12:00			20日13:45	吉田
長柄	綾川	綾川	ゲート	綾川町	470	260	22	118.2	123.3	4,110	1,940	20日9:40	20日10:10	洪水調節中	20日10:30 (20日10:30)	20日10:10				長柄
田万	綾川	田万川	自然	綾川町	95	30	18	(174.1)	—	1,450	1,050	20日12:15 15:15解除	20日12:15	洪水調節終了		20日12:15			20日13:10	田万
五郷	柞田川	前田川	ゲート	観音寺市	180	76	18	182.6	190.5	2,250	1,300	20日10:40 16:00解除	20日11:55	洪水調節終了	20日11:50 (20日11:50)	20日11:55			20日13:00	五郷
粟井	柞田川	粟井川	自然	観音寺市	41	21	8	(210.0)	—	540	290									粟井
府中	綾川	綾川	7-10-	坂出市	1,250	1,250	150	(32.0)	—	8,000	—	20日6:00 18:00解除	20日12:30	洪水調節終了	20日11:15	20日12:30			20日16:20	府中

一般被害集計表

様式13

平成 28年9月20日 18時30分 現在

1 主な被害状況等

	水防本部		災害対策本部		人的被害(人)			住家被害(棟)					非住家被害(棟)		
	設置	解散	設置	解散	死者	行方不明	負傷者		全壊	半壊	一部破損	床上浸水	床下浸水	公共建物	その他
							重傷	軽傷							
高松市	9月20日5:27	9月20日18:10						1				1	5		
丸亀市	9月20日5:27	9月20日18:10											2		
坂出市	9月20日5:27	9月20日15:13													
善通寺市	9月20日5:27	9月20日15:45													
観音寺市	9月20日5:27	9月20日18:10													
さぬき市	9月20日5:27	9月20日18:10													
東かがわ市	9月20日5:27	9月20日18:10													
三豊市	9月20日5:30	9月20日18:10													
土庄町	9月20日5:27	9月20日18:10													
小豆島町	9月20日5:30	9月20日18:10													
三木町	9月20日5:27	9月20日18:10													
直島町	9月20日5:27	9月20日18:10											2		
宇多津町	9月20日5:27	9月20日18:09													
綾川町	9月20日5:27	9月20日18:16													1
琴平町	9月20日5:27	9月20日15:13													
多度津町	9月20日5:38	9月20日17:30													
まんのう町	9月20日5:30	9月20日18:10													
計								1				1	9		1

2 特記事項

【避難情報】

別添「平成28年台風16号による大雨に伴う避難情報」のとおり

【人的被害】

高松市檀紙町で80代男性が歩行中、風にあおられ転倒

【住家被害】

丸亀市天満町で住家1棟が床下浸水  
 丸亀市郡家町で住家1棟が床下浸水  
 直島町本村で住家1棟が床下浸水  
 高松市松島町三丁目で住家1棟が床下浸水  
 高松市宮脇町二丁目で住家1棟が床上浸水  
 高松市宮脇町二丁目で住家2棟が床下浸水  
 高松市十川東町で住家1棟が床下浸水  
 高松市宮脇町二丁目で住家1棟が床下浸水  
 直島町本村で住家1棟が床下浸水

【非住家被害】

綾川町滝宮で製作所が床下浸水

市町名	地区名	避難指示				避難勧告				避難準備情報			
		発令日時	解除日時	対象世帯数	対象人数	発令日時	解除日時	対象世帯数	対象人数	発令日時	解除日時	対象世帯数	対象人数
高松市	国分寺町新居					9/20 18:10		400	958				
	国分寺町福家					9/20 18:10		261	682				
	国分寺町新名					9/20 18:10		456	1,156				
	国分寺町柏原					9/20 18:10		231	571				
	香川町岩崎橋付近									9/20 18:10		10	30
	西植田町					9/20 18:10		809	1,866				
	東植田町					9/20 18:10		480	1,041				
	菅沢町					9/20 18:10		39	84				
	塩江町					9/20 18:10		1,294	2,826				
	香川町					9/20 18:10		4,202	10,191				
	香南町					9/20 18:10		2,032	5,039				
	川島本町					9/20 18:10		224	564				
	川島東町					9/20 18:10		1,311	3,165				
	池田町					9/20 18:10		131	304				
	東植田町					9/20 18:10		60	130				
	西植田町					9/20 18:10		101	233				
	東植田町									9/20 18:10		480	1,041
	西植田町									9/20 18:10		809	1,866
	菅沢町									9/20 18:10		39	84
	塩江町									9/20 18:10		1,294	2,826
	香川町									9/20 18:10		4,202	10,191
香南町									9/20 18:10		2,032	5,039	
小計				0	0			12,031	28,810			8,866	21,077
丸亀市	飯山町東坂元、川原、下法軍寺、上法軍寺									9/20 14:20		4,503	12,337
	飯山町東坂元、川原、下法軍寺、上法軍寺							9/20 14:20	4,503	12,337			
	小計			0	0			4,503	12,337			4,503	12,337
観音寺市	粟井町奥谷					9/20 16:00		100	247				
	五郷地区					9/20 16:00		342	870				
	高尾・大造					9/20 16:00		76	205				
	池ノ内・宮前					9/20 16:00		65	208				
	野々池・大坪・院内・梶谷・本村・箕浦地区					9/20 16:00		737	2,110				
	流岡町の一部(五十石)									9/20 15:30		17	48
小計			0	0			1,320	3,640			17	48	
さぬき市	市内全域					9/20 17:20		20,890	50,436				
	小計			0	0			20,890	50,436			0	0
東かがわ市	市内全域									9/20 17:20		12,319	28,058
	黒羽地区					9/20 17:20		196	492				
	川股地区					9/20 17:20		63	143				
	小海地区					9/20 17:20		256	641				
	東山地区					9/20 17:20		134	327				
	西山地区					9/20 17:20		121	281				
	与田山地区					9/20 17:20		182	385				
	入野山地区					9/20 17:20		184	406				
	五名地区					9/20 17:20		146	296				
	水主地区					9/20 17:20		427	1,005				
小計			0	0			1,709	3,976			12,319	28,058	
三豊市	財田町全域									9/20 17:00		1,460	4,072
	山本町神田地区									9/20 17:00		461	1,317
	山本町河内地区									9/20 17:00		320	903
	高瀬町上麻地区									9/20 17:00		486	1,371
	三豊市詫間町荘内地区									9/20 17:00		897	1,996
	山本町財田大野地区									9/20 17:00		179	480
小計			0	0			0	0			3,803	10,139	
土庄町	町内全域					9/20 17:20		6,871	14,556				
	小計			0	0			6,871	14,556			0	0
小豆島町	町内全域					9/20 17:20		7,103	15,321				
	小計			0	0			7,103	15,321			0	0
三木町	三木町全域					9/20 18:00		11,813	28,585				
	朝倉地区全域									9/20 18:00		143	316
	鹿庭地区全域									9/20 18:00		351	778
	小菱地区全域									9/20 18:00		77	145
	奥山地区全域									9/20 18:00		131	256
	池戸地区(鳳呂谷、深谷)									9/20 18:00		40	85
	井上地区(中谷、小谷、小原、立石、戸敷)									9/20 18:00		148	316
	井戸地区(南山田、中代)									9/20 18:00		99	250
	下高岡地区(駒足、駒足美季の森、白山)									9/20 18:00		118	314
	上高岡地区(鴻ノ池)									9/20 18:00		44	120
	田中地区(高原)									9/20 18:00		31	79
小計			0	0			11,813	28,585			1,182	2,659	

市町名	地区名	避難指示				避難勧告				避難準備情報			
		発令日時	解除日時	対象世帯数	対象人数	発令日時	解除日時	対象世帯数	対象人数	発令日時	解除日時	対象世帯数	対象人数
綾川町	滝宮					9/20 16:00		2,352	5,995				
	羽床					9/20 16:00		670	1,713				
	山田					9/20 16:00		1,199	2,888				
	粉所					9/20 16:00		386	806				
	羽床上					9/20 16:00		539	1,383				
	畑田					9/20 16:00		1,724	4,323				
	陶									9/20 16:00		2,296	5,980
	綾上地区									9/20 16:00		2,387	5,696
	相津					9/20 18:15		3	9				
	小計			0	0			6,873	17,117			4,683	11,676
琴平町	琴平町全域									9/20 15:13		3,701	9,027
	小計			0	0			0	0			3,701	9,027
多度津町	青木									9/20 15:15		497	1,161
	山階									9/20 15:15		862	2,136
	栄町二丁目									9/20 15:13		119	279
	東白方									9/20 15:13		262	589
	西白方									9/20 15:13		395	921
	本通1丁目									9/20 15:13		174	397
	西浜									9/20 15:13		139	269
	奥白方									9/20 15:19		342	813
		小計			0	0			0	0			2,790
まんのう町	まんのう町川東地区の山沿い									9/20 16:05		140	270
	まんのう町勝浦地区の山沿い					9/20 16:05		130	240				
	まんのう町中通地区の山沿い									9/20 16:05		138	340
	小計			0	0			130	240			278	610
	計			0	0			73,243	175,018			42,142	102,196

市町名	開設中の避難所数(※)	避難世帯人数集計		備考
		避難世帯数	避難人数	
高松市	0	0	0	
丸亀市	0	0	0	
坂出市	0	0	0	
善通寺市	0	0	0	
観音寺市	0	0	0	
さぬき市	0	0	0	
東かがわ市	0	0	0	
三豊市	0	0	0	
土庄町	0	0	0	
小豆島町	0	0	0	
三木町	0	0	0	
直島町	0	0	0	
宇多津町	0	0	0	
綾川町	0	0	0	
琴平町	0	0	0	
多度津町	0	0	0	
まんのう町	0	0	0	
計		0	0	

※ 開設中の避難所情報は、『かがわ防災Webポータル』(<http://www.bousai-kagawa.jp/>)で公表し、随時、最新情報に更新されています。

# 香川県土砂災害警戒情報 第4号

平成28年9月20日 17時20分

香川県 高松地方気象台 共同発表

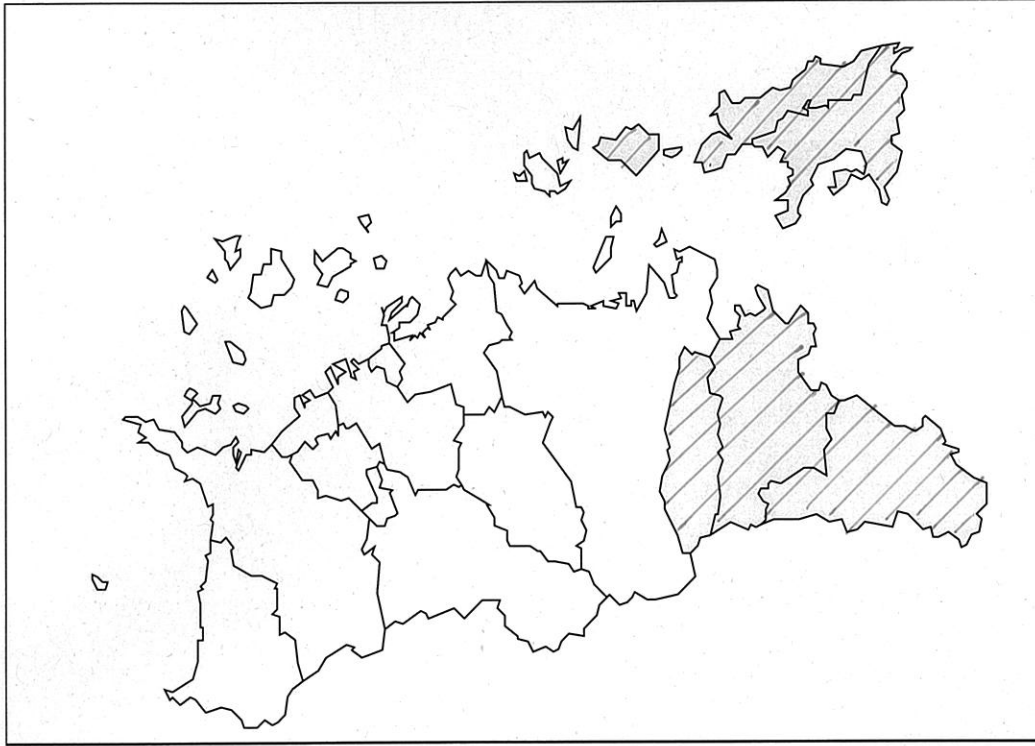
## 【警戒解除地域】

さぬき市 東かがわ市 土庄町 小豆島町 三木町

## 【警戒文】

<全警戒解除>

大雨が弱まり、多発的な土砂災害が発生するおそれは少なくなりました。



問い合わせ先

087-832-3543 (香川県土木部河川砂防課)

087-867-6113 (高松地方気象台)