

# 報道提供資料

<問い合わせ先>  
各項目内に記載  
(県庁内線及びダイヤル)

## 台風第 24 号による公共土木施設等の被害状況（最終報告）

平成 30 年 10 月 2 日（火）16 時 30 分提供

※アンダーラインが前回からの修正部分です。

### ○雨量状況（29 日 0 時～30 日 22 時）

累計雨量 : 千足 (東かがわ市川股) 258mm  
与田山 (東かがわ市与田山) 232mm  
大内 (東かがわ市水主) 224mm

### ○被害状況

#### 1 一般被害（p1 参照）

##### 【人的】

- ・負傷者（軽傷）1 名

##### 【住家】

- ・高松市宮脇町 2 丁目で住家 3 棟が床上浸水、住家 1 2 棟が床下浸水
- ・高松市牟礼町牟礼で住家 2 棟が床上浸水、住家 4 棟が床下浸水

##### 【非住家】

- ・さぬき市寒川町で空き家 1 棟の倒壊
- ・東かがわ市三本松で倉庫 1 棟が倒壊

1 危機管理課  
担当 大川 内 2475  
087-832-3183

#### 2 公共土木施設被害（p2～7 参照）

① 県	河川	9 箇所	約	2,590 万円
	道路	8 箇所	約	2 億 135 万円
	公園	3 箇所	約	1,250 万円
	港湾	2 箇所	約	80 万円
② 市町	道路	8 箇所	約	5,700 万円

2 河川砂防課  
担当 角谷 内 4221  
087-832-3543

県・市町合計 30 箇所 約 2 億 9,755 万円

#### 3 農林水産被害（p8 参照）

①	農林水産物被害	8,670 万円
②	農林水産施設等被害	5,010 万円

【全体に関すること】  
3 農政課  
担当 葛西 内 3734  
087-832-3392  
【被害の詳細に関すること】  
別紙に担当課を記載

#### 4 県有施設被害

##### 【教育委員会】

- ・ 県総合運動公園サッカー・ラグビー場  
観覧席屋根の落下（2カ所）  
西側：約5m×約5m  
東側：約5m×約2.5m

4 教育委員会保健体育課  
担当 和田 内5327  
087-832-3761

- ・ 県立学校（11校）ガラス、防球ネット、ビニールハウス等の破損

- 石田高校 防球ネット破損
- 志度高校 テニスコート水銀灯破損
- 高松工芸高校 水田グラウンド防球ネット破損
- 高松南高校 ビニールハウス破損
- 高松北高校 東体育館入口ガラスひび割れ、西グラウンド防球ネット破損、テニスコートベンチ屋根破損
- 香川中央高校 グラウンド防球ネット破損
- 農業経営高校 ビニールハウス破損(2棟)、骨組み変形(1棟)、温室寒冷紗破損
- 坂出工業高校 体育館北側窓ガラスひび割れ
- 飯山高校 倒木(桜1本)、本館職員室入口ガラス破損
- 多度津高校 栽培実習棟電話回線不通、東グラウンド防球ネット破損
- 笠田高校 ビニールハウス破損、実習用梨落果(100個)、防鳥ネット破損

4 教育委員会高校教育課  
担当 西山 内5292  
087-832-3749

- ・ 高松城月見櫓北側面の漆喰剥落  
(最大長2.1m、最大高0.9m、面積約2.0㎡)
- ・ 丸亀城天守1階北西部の漆喰剥落  
(最大長約1m、最大幅約1.5m、面積約1.5㎡)
- ・ 丸亀市塩飽本島町笠島まち並保存センター土蔵北面
  - ・ 東面なまこ壁の漆喰剥落  
(最大長4.0m、最大高2.0m、面積約7.0㎡)
- ・ 土庄町宝生院のシンパク枝折れ  
(特別天然記念物。長さ約2.4m、太さ約5cmの枝が折れ、落下)

4 教育委員会  
生涯学習文化財課  
担当 片桐 内5347  
087-832-3786

##### 【農政水産部】

- 畜産試験場（木田郡三木町大字下高岡2706）
  - ・ 敷地内の法面の土砂崩れ1箇所  
幅11m×高さ12m
  - ・ 洗浄室の屋根の破損

4 農政水産部畜産課  
担当 田淵 内3822  
087-832-3427

### 【環境森林部】

香川県環境保健研究センター（高松市朝日町五丁目 3-105）  
・雨漏りによる漏水及び天井ボードの一部剥離

4 環境森林部  
環境保健研究センター  
担当 植村  
087-825-3209

香川の保存木「牟礼小学校のユーカリ」の倒壊

4 環境森林部  
みどり保全課  
担当 香川  
087-832-3462

### 【総務部】

大手前高松中学・高等学校

・グラウンド裏山の斜面から、グラウンドへの土砂流入  
(2 1 m<sup>2</sup>)

4 総務部総務学事課  
担当 山本 内2422  
087-832-3058

香川県藤井高等学校

・本館西側アプローチ天井の破損 (0. 6 m<sup>2</sup>)

### 【交流推進部】

栗林公園

・クロマツ倒木 1 本 (潺湲池付近)

4 交流推進部  
栗林公園観光事務所  
担当 川田  
087-833-5000

### 【土木部】

公営住宅等 (p9 参照)

・別紙のとおり

4 土木部住宅課  
担当 豊嶋 内4364  
087-832-3584

### 5 通行規制 (p 10~22 参照)

・県道の通行規制  
18 路線で通行規制継続中

5 道路課  
担当 三好 内 4172  
087-832-3533

### 6 交通機関運行状況 (p 23~24 参照)

・別紙のとおり

6 交通政策課  
担当 岡野 内 2216  
087-832-3156

※台風第 24 号に関する被害報告については、最終報とします。

※今後、新たな被害があった場合は、適時提供いたします。

一般被害集計表

様式13

平成30年10月2日 12時00分 現在

1 主な被害状況等

	水防本部		災害対策本部		人的被害(人)				住家被害(棟)					非住家被害(棟)	
	設置	解散	設置	解散	死者	行方不明	負傷者		全壊	半壊	一部破損	床上浸水	床下浸水	公共建物	その他
							重傷	軽傷							
高松市	9月30日6:17	10月1日11:30										5	16		
丸亀市	9月30日6:17	9月30日22:52													
坂出市	9月30日6:17	9月30日22:52						1							
普通寺市	9月30日9:13	9月30日22:52													
観音寺市	9月30日6:17	9月30日23:56													
さぬき市	9月30日6:17	9月30日22:15													1
東かがわ市	9月30日6:17	9月30日22:05													1
三豊市	9月30日6:17	10月1日7:00													
土庄町	9月30日6:17	9月30日22:50													
小豆島町	9月30日6:17	9月30日22:05													
三木町	9月30日6:17	9月30日22:52													
直島町	9月30日6:17	9月30日23:00													
宇多津町	9月30日6:17	9月30日22:25													
綾川町	9月30日6:17	9月30日22:52													
琴平町	9月30日6:17	9月30日22:52													
多度津町	9月30日6:17	9月30日22:52													
まんのう町	9月30日6:17	10月1日00:21													
計		17						1				5	16		2

2 特記事項

【人的被害】

・坂出市江尻町の駐車場で90代男性が、風にあおられ転倒(軽傷)

【住家被害】

・高松市宮脇町2丁目に住家3棟が床上浸水、住家12棟が床下浸水

・高松市牟礼町牟礼に住家2棟が床上浸水、住家4棟が床下浸水

【非住家被害】

・さぬき市寒川町で空家1棟の倒壊

・東かがわ市三本松で倉庫1棟が倒壊

被害額一覧表(台風24号)

	県管理施設		市町管理施設		合計	
	件数	被害額	件数	被害額	件数	被害額
河川	9	2,590万円	0	0	9	2,590万円
砂防	0	0	0	0	0	0
道路	8	2億 135万円	8	5,700万円	16	2億5,835万円
公園	3	1,250万円	0	0	3	1,250万円
海岸	0	0	0	0	0	0
下水道	0	0	0	0	0	0
港湾	2	80万円	0	0	2	80万円
合計	22	2億4,055万円	8	5,700万円	30	2億9,755万円

第三表

平成 30 年 災害箇所別被害報告書										( 県管理施設 河川 )	
番号	工 種	河川名 路線名	位 置			被害額 (万円)	復旧工法	概 要	破堤、重大な決 壊、交通不能	応急の必 要の有無	
			郡市	町	字						
1	河川	金倉川	善通寺市	与北町		900万円	環境保全型フ ロック張	左岸L=30m SL=4.5m、A=135m <sup>2</sup>		無	
2	河川	観音堂川	仲多度郡	多度津町	奥白方	600万円	環境保全型フ ロック積	右岸L=30m SL=4m、A=120m <sup>2</sup>		有	
3	河川	財田川	観音寺市	本大町		50万円	かご護岸	かご護岸L=10m		有	
4	河川	津田川	さぬき市	太川町	富田中	50万円	ふとんかご	ふとんかご L=5.0m W=2m A=10m <sup>2</sup>		無	
5	河川	吉田川	木田郡	三木町	氷上	80万円	ブロック積	ブロック積L=3.0m SL=5.0m A=15m <sup>2</sup>		無	
6	河川	古川	木田郡	三木町	下高岡	70万円	ブロック積	ブロック積L=3.0m SL=2.5m A=7.5m <sup>2</sup>		無	
7	河川	鍛冶川	木田郡	三木町	鹿庭	140万円	ブロック積	ブロック積L=7.0m SL=4.0m A=7.5m <sup>2</sup>		無	
8	河川	本津川	高松市	鬼無町	鬼無	500万円	かごマット	右岸かごマットL=12.0m H=5.0m A=60m <sup>2</sup> 工事用道路L=20m		有	
9	河川	吉田川	高松市	十川西町		200万円	ブロック積	左岸ブロック積L=5m SL=4.0m A=20m <sup>2</sup>		有	
小計	河川	9件				2,590万円					

第三表

平成 30 年 災害箇所別被害報告書											( 県管理施設 道路 )	
番号	工種	河川名 路線名	位 置			被害額 (万円)	復旧工法	概 要	破堤、重大な決 壊、交通不能	応急の必 要の有無		
			郡市	町	字							
1	道路	大串鴨部線	さぬき市	小田	苦張東	2,000万円	ブロック積	ブロック積L=20.0m SL=5.0m A=100m <sup>2</sup> 舗装70m <sup>2</sup> 、盛土500m <sup>3</sup>	全面通行止	有		
2	道路	小菰前田東線	木田郡	三木町	朝倉	60万円	盛土	盛土30m <sup>3</sup>	無	無		
3	道路	大滝上西線	高松市	塩江町	上西甲	5万円	倒木撤去	倒木撤去 N=1本	全面通行止	有		
4	道路	豊島循環線	小豆郡	土庄町	豊島 甲生	50万円	ブロック積	ブロック積L=5m H=2m	無	有		
5	道路	高松王越坂出線	坂出市	王越町	乃生、 木沢	5,000万円	現場打擁壁 落石防護柵 落石防止網	現場打擁壁L=30m 落石防護柵L=30m 現場吹付法柵A=1000m <sup>2</sup>	全面通行止	有		
6	道路	高松王越坂出線	坂出市	王越町	乃生、 木沢	3,000万円	現場打擁壁 落石防護柵 落石防止網	現場打擁壁L=20m 落石防護柵L=20m 現場吹付法柵A=400m <sup>2</sup>	全面通行止	有		
7	道路	高松王越坂出線	坂出市	王越町	乃生、 木沢	10,000万円	現場打擁壁 落石防護柵 落石防止網	現場打擁壁L=30m 落石防護柵L=30m 現場吹付法柵A=2500m <sup>2</sup>	全面通行止	有		
8	道路	土庄神懸線	小豆郡	土庄町	肥土山 大野手	20万円	ロックネット	ロックネットA=10m <sup>2</sup>	無	無		
小計	道路	8件				20,135万円						

第三表

平成 30 年 災害箇所別被害報告書										( 県管理施設 公園 )	
番号	工 種	河川名 路線名	位 置			被害額 (万円)	復旧工法	概 要	破堤、重大な決 壊、交通不能	応急の必 要の有無	
			郡市	町	字						
1	公園	香川県総合 運動公園	高松市	生島町		400万円	屋根折板葺き 復旧工	サッカー・ラグビー場観客 席屋根 A=72㎡		有	
2	公園	香東川公園	高松市	円座町 ～ 鶴市町		500万円	購入土、整地 工	グラウンド土砂流出 A=20,000m2		有	
3	公園	土器川公園	丸亀市	川西町南		350万円	覆土工	覆土A=2,600㎡ (1,300㎡×2面)		有	
小計	公園	3件				1,250万円					



第三表

平成 30 年 災害箇所別被害報告書						( 県管理施設 港湾 )				
番号	工 種	河川名 路線名	位 置			被害額 (万円)	復旧工法	概 要	破堤、重大な決 壊、交通不能	応急の必 要の有無
			郡市	町	字					
1	港湾	高松港	高松市	サンポート		20万円	石張	護岸石張 A=1m2		無
2	港湾	高松港	高松市	香西北町		60万円	石張	護岸石張 A=4m2		無
小計	港湾	2件				80万円				

第三表

平成 30 年 災害箇所別被害報告書											( 市町管理施設 道路 )	
番号	工 種	河川名 路線名	位 置			被害額 (万円)	復旧工法	概 要	破堤、重大な決 壊、交通不能	応急の必 要の有無		
			郡市	町	字							
1	道路	高松市道 屋島東町38号	高松市	屋島東町		600万円	法面工	法面工 L=13m SL=10m	全面通行止	有		
2	道路	泊大浦線	丸亀市	本島町	泊	1,000万円	補強土壁	補強土壁 L=15.0m H=3.0m	全面通行止め	有		
3	道路	満ノ尻中須賀 線	坂出市	大屋富町	川北	1,000万円	重力式擁壁	重力式擁壁 L=12.0m H=1.6m	全面通行止め	有		
4	道路	大畑線	木田郡	三木町	朝倉	300万円	ブロック積	ブロック積 L=7.0m SL=3.0m A=21m <sup>2</sup>	無	無		
5	道路	風呂谷線	木田郡	三木町	池戸	400万円	ブロック積	ブロック積 L=7.0m SL=5.0m A=35m <sup>2</sup>	無	無		
6	道路	平木線	高松市	牟礼町	原	400万円	ブロック積工 舗装工	ブロック積 L=5.0m SL=5.0m A=25m <sup>2</sup>	全面通行止め	有		
7	道路	西山線	高松市	女木町		1,000万円	擁壁工	擁壁工 L=10m	全面通行止め	有		
8	道路	西ノ浦高見坊 線	丸亀市	本島町	笠島	1,000万円	補強土壁	補強土壁L=15.0m H=3.0m	全面通行止め	有		
小計	道路	8件				5,700万円						

農林水産物・施設等被害総括表

平成30年10月2日13時現在

※被害内容の詳細につきましては、直接下記担当課へ照会願います。

区分		被害面積等 (ha,棟,箇所数等)	推定被害金額	品目・被害状況等	担当課	
農業関係	農産物	水 稲	10.8ha	34万円	水稲(倒伏)	◆農業生産流通課 ・果樹・オリブグループ 森末 TEL832-3420 内線3778  但し、飼料作物・家畜・畜産関係施設は、 ◆畜産課 ・生産流通グループ 田淵 TEL832-3427 内線3822
		小 麦	-	-		
		はだか麦	-	-		
		野 菜	174.5ha	7,052万円	ブロッコリー(倒伏、葉の折れ等)、ねぎ(倒伏、葉折れ)、金時にんじん(畝の流亡、冠水)等	
		果 樹	61.5ha	1,463万円	キウイフルーツ(落果、土壌流出、土砂流入等)、オリブ(倒伏、枝折れ、落果等)、カキ(落葉)、イチジク(枝折れ、落葉、裂果)等	
		花 き	0ha	0万円		
		特用作物	10.2ha	103万円	サトウキビ(倒伏等)、大豆(茎葉の傷み等)	
		飼料作物	2.1ha	15万円	トウモロコシ(半倒伏)、スーダングラス(半倒伏)	
		小計	259.1ha	8,667万円		
		家 畜	300kg	3万円	生乳廃棄(漏電による停電)	
	計 <①>		8,670万円			
	園芸畜産施設	園芸関係施設	73カ所	606万円	ビニールハウスの半倒壊、被覆資材の破損	
		畜産関係施設	2カ所	24万円	堆肥舎の半倒壊、飼料倉庫屋根の破損	
		計 <②>	75カ所	630万円		
農地・農業用施設	農 地	8カ所	1,630万円	土羽法面の崩落	◆土地改良課 ・農業基盤整備グループ 太田 TEL832-3439 内線3852  但し、農業集落排水施設は、 ◆農村整備課 ・農村基盤グループ 松平 TEL832-3448 内線3880	
	ため池	1カ所	500万円	堤体の裏法面が崩落		
	農道	4カ所	1,750万円	農道の路肩が崩落等		
	水路	2カ所	500万円	隣接斜面の崩落により水路が被災等		
	その他	0カ所	0万円			
計 <③>	15カ所	4,380万円				
農業集落排水施設<④>	0カ所	0万円				
農業関係合計		13,680万円				
林業関係	林産物 <⑤>	0カ所	0万円		◆環境森林部みどり整備課 ・森林土木グループ 高尾 TEL832-3445 内線2890	
	林地・林業施設	林 地	0カ所	0万円		
		林道	0カ所	0万円		
		治山	0カ所	0万円		
		その他	0カ所	0万円		
小計 <⑥>	0カ所	0万円				
林業関係合計		0万円				
水産関係	水産物 <⑦>	0	0万円		◆水産課 ・総務・栽培推進グループ 藤原 TEL832-3474 内線3951	
	水産施設	漁 港	1カ所	調査中		照明灯の破損
		その他	0カ所	0万円		
		小計	1カ所	0万円		
	水産関係施設(公共以外)	4カ所	調査中	カキ筏の損壊、加工場のスレート壁の損壊等		
水産施設計<⑧>	5カ所	0万円				
水産関係合計		0万円				
農林水産業被害総合計		13,680万円				

農林水産物被害合計 259.1ha 8,670 万円 ①+⑤+⑦  
 農林水産施設等被害合計 95カ所 5,010 万円 ②+③+④+⑥+⑧  
 ※農林水産施設等被害については、調査継続中

# 公営住宅等被災状況集計表

様式 11

平成30年10月2日 8時 現在

県市町別集計表											備考
県市町名	被害を受けた団地数	住宅減失戸数			住宅損傷戸数						
		全壊	全流失	計	半壊	半流失	その他一部損傷	床上浸水	床下浸水	計	
県	3						3			3	雨漏り
高松市											
丸亀市											
坂出市											
善通寺市											
観音寺市											
さぬき市											
東かがわ市											
三豊市											
土庄町											
小豆島町	1						2			2	屋上防水シートのはがれ
三木町											
直島町											
綾川町											
宇多津町											
まんのう町											
琴平町											
多度津町	2								12	12	
合計	6						5		12	17	

# 異常気象等による通行規制区間

様式8

- 四国地方整備局 地域道路課
- 香川県警 交通管制センター
- 香川河川国道事務所 道路管理第一課
- 四国ブロック道路情報管理センター
- 日本道路交通情報センター(高松センター)
- 徳島県 道路整備課
- 愛媛県 道路維持課
- 西日本高速(株) 四国支社
- 日本道路交通情報センター(西日本高速高松) 宛

・香川県土木部道路課 087-832-3532  
 ・(公財)日本道路交通情報センター 087-862-3301  
 香川県土木部駐在

平成30年10月2日 12時00分 現在

土 木	区 分	番 号	規制区間		路線 番号	規制区間			規制原因	規制状況						時間	被害状況(有無)		備考														
			内 番 号	外 番 号		路線名	起点側地先名	区間延長 (km)		内容 (切替前) (現在)	上下 別	迂回路(有無)		開始			解除			人身	物損												
												孤立集落	月 日	時刻	月 日		時刻																
高松	継続	1			36	高松牟礼線	高松市庵治町5499-1 高松市庵治町5501-1	0.14	路肩崩壊 のおそれ	片側交互通行	上り	無			7月7日	11:30			無	無	7月5日~7日豪雨から継続の規制												
高松	継続	2			36	高松牟礼線	高松市庵治町鎌野 高松市庵治町鎌野	0.03	崩土	片側交互通行	上下	無			7月8日	13:30			無	無	7月5日~7日豪雨から継続の規制												
高松	継続	3			36	高松牟礼線	高松市庵治町篠尾 高松市庵治町篠尾	0.09	崩土	片側交互通行	上下	無			7月8日	13:30			無	無	7月5日~7日豪雨から継続の規制												
高松	継続	4			106	穴吹塩江線	高松市安原上東中筋 2065-1地先 高松市安原上東中筋 1646-1地先	0.3	落石	幅員減少	上下	有			7月10日	17:30			無	無	7月5日~7日豪雨から継続の規制												
中讃	継続	5			16	高松王越坂出線	坂出市王越町乃生 坂出市大屋富町	3.2	崩土 →9/30崩土のおそれ	全面通行止 幅員減少 事前通行止 幅員減少 全面通行止	上下	有			7月6日	1:00	7月11日	13:00	7月11日	13:00	7月29日	7:15	7月29日	10:20	7月29日	10:20	9月30日	17:00	9月30日	17:00	無	無	7月5日~7日豪雨から継続の規制
中讃	継続	6			16	高松王越坂出線	坂出市王越町木沢 坂出市王越町木沢	1.1	路肩崩壊	片側交互通行 全面通行止	上下	有			7月7日	7:25	7月11日	13:00	7月11日	13:00			無	無	7月5日~7日豪雨から継続の規制								
中讃	継続	7			186	大屋富築港宇多津線	坂出市坂出町 坂出市坂出町	0.45	崩土	車線減少 車線減少	上下	有			7月8日	21:00	7月13日	17:00	7月13日	17:00			無	無	7月5日~7日豪雨から継続の規制								
中讃	継続	8			188	城山鴨川線	坂出市府中町6173地先	0.05	路肩崩壊	全面通行止	上下	有			7月7日	14:00					無	無	7月5日~7日豪雨から継続の規制										

# 異常気象等による通行規制区間

様式8

- 四国地方整備局 地域道路課
- 香川県警 交通管制センター
- 香川河川国道事務所 道路管理第一課
- 四国ブロック道路情報管理センター
- 日本道路交通情報センター(高松センター)
- 徳島県 道路整備課
- 愛媛県 道路維持課
- 西日本高速(株) 四国支社
- 日本道路交通情報センター(西日本高速高松) 宛

・香川県土木部道路課 087-832-3532  
 ・(公財)日本道路交通情報センター 087-862-3301  
 香川県土木部駐在

平成30年10月2日 12時00分 現在

土 木	区 分	番 号	規制区間		路線 番号	規制区間			規制原因	規制状況						時間	被害状況(有無)		備考		
			内 番 号	外 番 号		路線名	起点側地先名	区間延長 (km)		内容(切替前) 内容(現在)	上下別	迂回路(有無)		開始			解除			人身	物損
												孤立集落	月 日	時刻	月 日		時刻				
中 讃	継 続	9			258	広島循環線	丸亀市広島町市井	0.1	崩土	全面通行止	上下	無			7月6日	5:50	7月13日	13:00	無	無	7月5日~7日豪雨から継続の規制
							丸亀市広島町茂浦								幅員減少	7月13日	13:00				
中 讃	継 続	10			258	広島循環線	丸亀市広島町市井	0.2	崩土	全面通行止	上下	無			7月6日	9:40	7月13日	13:00	無	無	7月5日~7日豪雨から継続の規制
							丸亀市広島町茂浦								幅員減少	7月13日	13:00				
中 讃	継 続	11			258	広島循環線	丸亀市広島町青木	1	路肩崩壊	車線規制	上下	有			7月6日	15:00	7月13日	13:00	無	無	7月5日~7日豪雨から継続の規制
							丸亀市広島町市井			全面通行止					7月13日	13:00					
西 讃	継 続	12			9	大野原川之江線	観音寺市大野原町田野々131地先 観音寺市大野原町田野々131地先	0.05	路肩崩壊	片側交互通行	上り	無			7月7日	6:35			無	無	7月5日~7日豪雨から継続の規制
西 讃	継 続	13			21	丸亀詫間豊浜線	三豊市詫間町松崎	0.5	崩土及び倒木	全面通行止	上下	無			7月7日	11:00	7月20日	14:30	無	無	7月5日~7日豪雨から継続の規制
							三豊市詫間町水出			片側交互通行					7月20日	14:30					
西 讃	継 続	14			218	財田上高瀬線	三豊市山本町神田2841地先 三豊市山本町神田2841地先	0.01	法面崩壊	片側交互通行	上り	無			7月7日	7:30			無	無	7月5日~7日豪雨から継続の規制
西 讃	継 続	15			219	神田高瀬線	三豊市高瀬町上麻150-5地先 三豊市高瀬町上麻150-5地先	0.1	法面崩壊	片側交互通行	上り	無			7月7日	7:00			無	無	7月5日~7日豪雨から継続の規制
西 讃	継 続	16			232	紫雲出山線	三豊市詫間町大浜	0.05	路肩崩壊	全面通行止	上下	有			7月6日	5:00	7月8日	14:00	無	無	7月5日~7日豪雨から継続の規制
							三豊市詫間町大浜			片側交互通行					7月8日	14:00					
西 讃	継 続	17			232	紫雲出山線	三豊市詫間町大浜	0.03	法面崩壊	全面通行止	上下	無			7月7日	7:25	7月8日	17:00	無	無	7月5日~7日豪雨から継続の規制
							三豊市詫間町生里			片側交互通行					7月8日	17:00					
西 讃	継 続	18			261	京浜下新田線	三豊市詫間町粟島480-1地先 三豊市詫間町粟島480-1地先	0.02	道路陥没	全面通行止	上下	無			7月6日	8:30	7月17日	10:00	無	無	7月5日~7日豪雨から継続の規制
							幅員減少			7月17日					10:00						

# 異常気象等による通行規制区間

様式8

- 四国地方整備局 地域道路課
- 香川県警 交通管制センター
- 香川河川国道事務所 道路管理第一課
- 四国ブロック道路情報管理センター
- 日本道路交通情報センター(高松センター)
- 徳島県 道路整備課
- 愛媛県 道路維持課
- 西日本高速(株) 四国支社
- 日本道路交通情報センター(西日本高速高松) 宛

・香川県土木部道路課 087-832-3532  
 ・(公財)日本道路交通情報センター 087-862-3301  
 香川県土木部駐在

平成30年10月2日 12時00分 現在

土 木	区 分	番 号	規制区間		路線 番号	規制区間			規制原因	規制状況						時間	被害状況(有無)		備考			
			内 番 号	外 番 号		路線 名	起点側地先名	区間延長 (km)		内容 (切替前) (現在)	上下 別	迂回路(有無)		開始			解除			人身	物損	
												孤立集落	月 日	時刻	月 日		時刻					
西 讃	継 続	19			261	京浜下新田 線	三豊市詫間町粟島水尻	0.03	道路陥没		上り	有			7月6日	18:00			無	無	7月5日~7 日豪雨から 継続の規制	
							三豊市詫間町粟島水尻															幅員減少
小 豆	継 続	20			253	屋形崎小江 渚崎線	小豆郡土庄町小江	0.1	道路陥没		下り	有			7月10日	19:00	9月14日	13:00	無	無	7月5日~7 日豪雨から 継続の規制	
							小豆郡土庄町小江															片側交互通行
長 尾	継 続	21			264	田面富田西 線	さぬき市大川町田面	1.2	路肩崩壊		上下	有			9月4日	16:20			無	無	9月4日台風 21号から 継続の規制	
							さぬき市大川町南川															全面通行止
長 尾	解 除	22	内	26	137	大串鴨部線	さぬき市小田興津	0.8	事前規制		上下	有			9月30日	7:00	10月1日	7:15	24:15	無	無	波浪
							さぬき市小田西浜															
高 松	解 除	23	内	14	36	高松牟礼線	高松市庵治町鎌野	5.5	事前規制		上下	無			9月30日	7:15	10月1日	6:30	23:15	無	無	波浪
							高松市牟礼町役戸															
高 松	解 除	24			269	塩江香川高 松自転車道 線	高松市勅使町1214-22	4.5	路面冠水 のおそれ		上下	無			9月30日	13:00	10月1日	14:00	25:00	無	無	
							高松市郷東町125															
中 讃	継 続	25			270	丸亀琴平観 音寺自転車 道線	丸亀市川西町北1667-3地 先	1.8	路面冠水 のおそれ		上下	無			9月30日	13:50			無	無	土器川河川 敷内道路	
							丸亀市川西町南203-1地先															全面通行止
西 讃	解 除	26		23	6	込野観音寺 線	三豊市山本町河内長野(県 境)	6.4	事前規制		上下	有			9月30日	14:10	10月1日	6:40	16:30	無	無	時間雨量
							三豊市山本町河内長野															
高 土	解 除	27			30	塩江屋島西 線	高松市亀田南町	0.4	路面冠水		上下	有			9月30日	15:30	10月1日	1:40	10:10	無	無	
							高松市前田東町															
中 讃	解 除	28			24	善通寺大野 原線	善通寺市1丁目1-5地先	0.6	路面冠水		上下	有			9月30日	15:15	9月30日	22:40	7:25	無	無	
							善通寺市生野本町2丁目5- 3地先															



# 異常気象等による通行規制区間

様式8

- 四国地方整備局 地域道路課
- 香川県警 交通管制センター
- 香川河川国道事務所 道路管理第一課
- 四国ブロック道路情報管理センター
- 日本道路交通情報センター(高松センター)
- 徳島県 道路整備課
- 愛媛県 道路維持課
- 西日本高速(株) 四国支社
- 日本道路交通情報センター(西日本高速高松) 宛

・香川県土木部道路課 087-832-3532  
 ・(公財)日本道路交通情報センター 087-862-3301  
 香川県土木部駐在

平成30年10月2日 12時00分 現在

土 木	区 分	番 号	規制区間		路線 番号	規制区間			規制原因	規制状況						時間	被害状況(有無)		備考			
			内 番 号	外 番 号		路線 名	起点側地先名	区間延長 (km)		内 容 (現在)	上下 別	迂回路(有無)		開始			解除			人身	物損	
												孤立集落	月 日	時刻	月 日		時刻					
中 讃	解除	29			209	善通寺停車場線	善通寺市文京区3丁目1-1地先	0.02	路面冠水	全面通行止	上下	有			9月30日	15:15	9月30日	22:40	7:25	無	無	
							善通寺市文京区3丁目1-1地先								解除							
長 尾	解除	30	内	4	377	国道377号	さぬき市多和	2.5	事前規制	全面通行止	上下	有			9月30日	15:30	10月1日	7:15	15:45	無	無	時間雨量
							さぬき市多和								解除							
長 尾	解除	31	内	22	42	小菟前田東線	木田郡三木町小菟下所	9.4	事前規制	全面通行止	上下	有			9月30日	15:30	10月1日	7:15	15:45	無	無	時間雨量
							木田郡三木町朝倉								解除							
長 尾	解除	32	内	37	263	鹿庭奥山線	木田郡三木町鹿庭	8.2	事前規制	全面通行止	上下	有			9月30日	15:30	10月1日	7:15	15:45	無	無	時間雨量
							木田郡三木町堂ヶ平								解除							
長 尾	解除	33	内	39	147	太田上町志度線	さぬき市志度八丁地	2.8	事前規制	全面通行止	上下	無			9月30日	16:00	10月1日	7:15	15:15	無	無	時間雨量
							木田郡三木町立石								解除							
西 讃	解除	34			270	丸亀琴平観音寺自転車道線	観音寺市本大町	2	路面冠水のおそれ	全面通行止	上下	無			9月30日	16:00	10月1日	16:00	24:00	無	無	財田川河川敷内道路
							三豊市豊中町岡本								解除							
長 尾	解除	35			135	大串志度線	さぬき市志度1155-2	0.2	その他	全面通行止	上下	無			9月30日	15:40	9月30日	17:40	2:00	無	無	さぬき市水防活動関連(大橋川内水排除)
							さぬき市志度5367-1								解除							
長 尾	解除	36	内	9	2	津田川島線	さぬき市大川町田面	4.6	事前規制	全面通行止	上下	有			9月30日	16:15	10月1日	7:15	15:00	無	無	時間雨量
							東かがわ市五名								解除							
長 尾	解除	37	内	25	136	志度小田津田線	さぬき市小田奥の谷	5.6	事前規制	全面通行止	上下	有			9月30日	16:20	10月1日	7:15	14:55	無	無	時間雨量
							さぬき市津田町津田平畑								解除							
小 豆	解除	38		31	248	橋大角坂手港線	小豆郡小豆島町安田	4	事前規制	全面通行止	上下	有			9月30日	16:00	10月1日	9:00	17:00	無	無	時間雨量
							小豆郡小豆島町大泊								解除							



# 異常気象等による通行規制区間

様式8

- 四国地方整備局 地域道路課
- 香川県警 交通管制センター
- 香川河川国道事務所 道路管理第一課
- 四国ブロック道路情報管理センター
- 日本道路交通情報センター(高松センター)
- 徳島県 道路整備課
- 愛媛県 道路維持課
- 西日本高速(株) 四国支社
- 日本道路交通情報センター(西日本高速高松) 宛

・香川県土木部道路課 087-832-3532  
 ・(公財)日本道路交通情報センター 087-862-3301

香川県土木部駐在

平成30年10月2日 12時00分 現在

土 木	区 分	番 号	規制区間		路線 番号	規制区間			規制原因	規制状況						時 間	被害状況(有無)		備 考		
			内 番 号	外 番 号		路線 名	起点側地先名	区間延長 (km)		規制原因	内 (切替前) 容 (現在)	上 下 別	迂回路(有無)	開 始			解 除			人 身	物 損
							終点側地先名							孤立集落	月 日		時 刻	月 日			
中 讃	解除	39			438	国道438号	丸亀市飯山町川原869地先 丸亀市飯山町東坂元139地先	0.6	路面冠水	全面通行止	上下	有		9月30日	17:00	9月30日	21:10	4:10	無	無	
中 讃	解除	40			217	西白方善通 寺線	仲多度郡多度津町西白方 703-1地先 仲多度郡多度津町西白方 773-1地先	0.1	路面冠水	全面通行止	上下	有		9月30日	17:30	9月30日	20:30	3:00	無	無	
長 尾	解除	41			42	小菟前田東 線	三木町池戸2449-2地先 三木町池戸2574-2地先	0.4	路面冠水	全面通行止	上下	有		9月30日	18:00	9月30日	21:30	3:30	無	無	
長 尾	解除	42	内	24	148	多和三木線	木田郡三木町広野 木田郡三木町鹿庭	5	事前規制	全面通行止	上下	有		9月30日	18:00	10月1日	7:15	13:15	無	無	連続雨量
長 尾	解除	43	内	11	3	志度山川線	さぬき市前山字大多和 さぬき市多和字額	3.5	事前規制	全面通行止	上下	有		9月30日	18:00	10月1日	7:15	13:15	無	無	連続雨量
高 松	解除	44			36	高松牟礼線	高松市高松町2373-2地先 高松市高松町2292地先	0.5	路面冠水	全面通行止	上下	有		9月30日	17:50	9月30日	22:00	4:10	無	無	
高 松	解除	45			43	中徳三谷高 松線	高松市多肥下町1182-1地 先 高松市多肥下町1590-3地 先	0.5	路面冠水	全面通行止	上下	有		9月30日	17:50	9月30日	22:00	4:10	無	無	
高 松	解除	46			147	太田上町志 度線	高松市多肥下町1585-16地 先 高松市多肥下町1587-11地 先	0.2	路面冠水	全面通行止	上下	有		9月30日	17:50	9月30日	22:00	4:10	無	無	
高 松	解除	47	内	35	106	穴吹塩江線	高松市塩江町安原上東 高松市塩江町安原上東	11.5	事前規制	全面通行止	上下	無		9月30日	17:40	10月1日	6:50	13:10	無	無	連続雨量
高 松	解除	48	内	13	7	美馬塩江線	高松市塩江町上西甲(県 境) 高松市塩江町安原上東	9.7	事前規制	全面通行止	上下	有		9月30日	17:40	10月1日	7:05	13:25	無	無	連続雨量

# 異常気象等による通行規制区間

様式8

- 四国地方整備局 地域道路課
- 香川県警 交通管制センター
- 香川河川国道事務所 道路管理第一課
- 四国ブロック道路情報管理センター
- 日本道路交通情報センター(高松センター)
- 徳島県 道路整備課
- 愛媛県 道路維持課
- 西日本高速(株) 四国支社
- 日本道路交通情報センター(西日本高速高松) 宛

・香川県土木部道路課  
 ・(公財)日本道路交通情報センター  
 香川県土木部駐在

087-832-3532  
 087-862-3301

平成30年10月2日 12時00分 現在

土 木	区 分	番 号	規制区間		路線 番号	規制区間			規制原因	規制状況						時 間	被害状況(有無)		備 考		
			内 番 号	外 番 号		路線 名	起点側地先名	区間延長 (km)		内 容 ( 切替前 ) 現在	上 下 別	迂回路(有無)	開 始		解 除		人 身	物 損			
													月 日	時 刻	月 日					時 刻	
高松	解除	49	内	12	30	塩江屋島西線	高松市塩江町安原上	10.5	事前規制	全面通行止	上下	有		9月30日	18:30	10月1日	7:05	12:35	無	無	連続雨量
							高松市東植田町							解除							
高松	解除	50	内	27	153	大滝上西線	高松市塩江町上西甲	9.3	事前規制	全面通行止	上下	無		9月30日	18:30	10月1日	10:30	16:00	無	無	連続雨量
							高松市塩江町上西甲							解除							
高松	解除	51			269	塩江香川高松自転車道線	高松市川部町	4.5	路面冠水のおそれ	全面通行止	上下	無		9月30日	17:30	10月1日	7:25	13:55	無	無	
							高松市勅使町							解除							
高松	解除	52			150	屋島停車場屋島公園線	高松市高松町2577-5地先	0.2	路面冠水	全面通行止	上下	有		9月30日	18:30	9月30日	22:00	3:30	無	無	
							高松市高松町2513-3地先							解除							
長尾	解除	53	内	3	377	国道377号	東かがわ市五名端	7.3	事前規制	全面通行止	上下	有		9月30日	19:00	10月1日	7:15	12:15	無	無	時間雨量
							東かがわ市五名大櫓							解除							
長尾	解除	54	内	8	1	徳島引田線	東かがわ市坂元(県境)	4.8	事前規制	全面通行止	上下	有		9月30日	19:00	10月1日	7:15	12:15	無	無	時間雨量
							東かがわ市坂元大谷							解除							
長尾	解除	55	内	10	2	津田川島線	東かがわ市五名大櫓	1.2	事前規制	全面通行止	上下	有		9月30日	19:00	10月1日	7:15	12:15	無	無	時間雨量
							東かがわ市五名大櫓							解除							
小豆	解除	56	内	19	27	土庄神懸線	小豆郡土庄町肥土山	6	事前規制	全面通行止	上下	無		9月30日	19:00	10月1日	9:00	14:00	無	無	連続雨量
							小豆郡小豆島町神懸通							解除							
小豆	解除	57	内	21	31	嶮岨山線	小豆郡土庄町大部	6	事前規制	全面通行止	上下	無		9月30日	19:00	10月1日	9:00	14:00	無	無	連続雨量
							小豆郡土庄町大部							解除							
西讃	解除	58	内	18	8	観音寺佐野線	観音寺市大野原町海老济	3.5	事前規制	全面通行止	上下	有		9月30日	19:10	10月1日	6:40	11:30	無	無	連続雨量
							観音寺市大野原町海老济(県境)							解除							

# 異常気象等による通行規制区間

様式8

- 四国地方整備局 地域道路課
- 香川県警 交通管制センター
- 香川河川国道事務所 道路管理第一課
- 四国ブロック道路情報管理センター
- 日本道路交通情報センター(高松センター)
- 徳島県 道路整備課
- 愛媛県 道路維持課
- 西日本高速(株) 四国支社
- 日本道路交通情報センター(西日本高速高松) 宛

・香川県土木部道路課 087-832-3532  
 ・(公財)日本道路交通情報センター 087-862-3301

香川県土木部駐在

平成30年10月2日 12時00分 現在

土 木	区 分	番 号	規制区間		路線 番号	規制区間			規制原因	規制状況						時 間	被害状況(有無)		備 考		
			内 番 号	外 番 号		路線 名	起点側地先名	区間延長 (km)		規制内容 (切替前) (現在)	上下 別	迂回路(有無)	開始		解除		人 身	物 損			
							終点側地先名						孤立集落	月 日	時刻					月 日	時刻
長尾	解除	59	内	38	122	津田引田線	東かがわ市引田大安戸	4	事前規制	全面通行止	上下	有		9月30日	20:10	10月1日	7:15	11:05	無	無	連続雨量
					東かがわ市松原小松原	解除															
中讃	解除	60			16	高松王越坂 出線	坂出市江尻町1307-1地先	0.4	路面冠水	全面通行止	上下	有		9月30日	20:30	10月1日	1:40	5:10	無	無	
					坂出市江尻町1355地先	解除															
中讃	解除	61			33	高松善通寺 線	坂出市江尻町1304-1地先	0.2	路面冠水	全面通行止	上下	無		9月30日	20:30	10月1日	1:40	5:10	無	無	
					坂出市江尻町1546-4地先	解除															
中讃	解除	62	内	7	438	国道438号	仲多度郡まんのう町川東	1.7	事前規制	全面通行止	上下	無		9月30日	20:30	10月1日	8:00	11:30	無	無	連続雨量
					仲多度郡まんのう町川東	解除															
中讃	解除	63	内	16	4	丸亀三好線	仲多度郡まんのう町塩入	7.1	事前規制	全面通行止	上下	有		9月30日	20:30	10月1日	8:00	11:30	無	無	連続雨量
					仲多度郡まんのう町七箇 (県境)	解除															
中讃	解除	64	内	28	108	勝浦三野線	仲多度郡まんのう町勝浦	5.5	事前規制	全面通行止	上下	無		9月30日	20:30	10月1日	8:00	11:30	無	無	連続雨量
					仲多度郡まんのう町勝浦 (県境)	解除															
中讃	解除	65	内	36	154	久保谷塩江 線	仲多度郡まんのう町川東	2.1	事前規制	全面通行止	上下	無		9月30日	20:30	10月1日	8:00	11:30	無	無	連続雨量
					仲多度郡まんのう町川東	解除															
長尾	継続	66			137	大串鴨部線	さぬき市小田苔張東	0.3	路肩崩壊	全面通行止	上下	無							無	無	
					さぬき市小田苔張東	解除															
長尾	継続	67			137	大串鴨部線	さぬき市小田	0.02	落石	幅員減少	上下	無							無	無	
					さぬき市小田	解除															
高松	継続	68			153	大滝上西線	高松市塩江町上西甲	3.7	倒木	全面通行止	上下	有							無	無	
					高松市塩江町上西甲	解除															

# 異常気象等による通行規制区間

様式8

- 四国地方整備局 地域道路課
- 香川県警 交通管制センター
- 香川河川国道事務所 道路管理第一課
- 四国ブロック道路情報管理センター
- 日本道路交通情報センター(高松センター)
- 徳島県 道路整備課
- 愛媛県 道路維持課
- 西日本高速(株) 四国支社
- 日本道路交通情報センター(西日本高速高松) 宛

・香川県土木部道路課 087-832-3532  
 ・(公財)日本道路交通情報センター 087-862-3301  
 香川県土木部駐在

平成30年10月2日 12時00分 現在

土 木	区 分	番 号	規制区間		路線 番号	規制区間			規制原因	規制状況						時 間	被害状況(有無)		備 考		
			内 番 号	外 番 号		路線 名	起点側地先名	区間延長 (km)		内容 (切替前) (現在)	上下 別	迂回路(有無)	開 始		解 除		人 身	物 損			
							終点側地先名						孤立集落	月 日	時 刻					月 日	時 刻
※	長 尾	解 除	69		42	小菟前田東線	木田郡三木町大字小菟	0.1	路肩崩壊	幅員減少	上下	有		10月1日	12:00	10月2日	10:45	22:45	無	無	
						木田郡三木町大字小菟	解除														
※	小 豆	解 除	70		255	豊島循環線	小豆郡土庄町豊島甲生	0.03	路肩崩壊	片側交互通行	上下	有		10月1日	13:00	10月1日	17:00	4:00	無	無	
						小豆郡土庄町豊島甲生	解除														
	長 尾	継 続	71		136	志度小田津田線	さぬき市津田町津田	0.01	看板倒壊の恐れ	片側交互通行	上り	有		10月1日	13:00			無	無		
						さぬき市津田町津田															

※

※

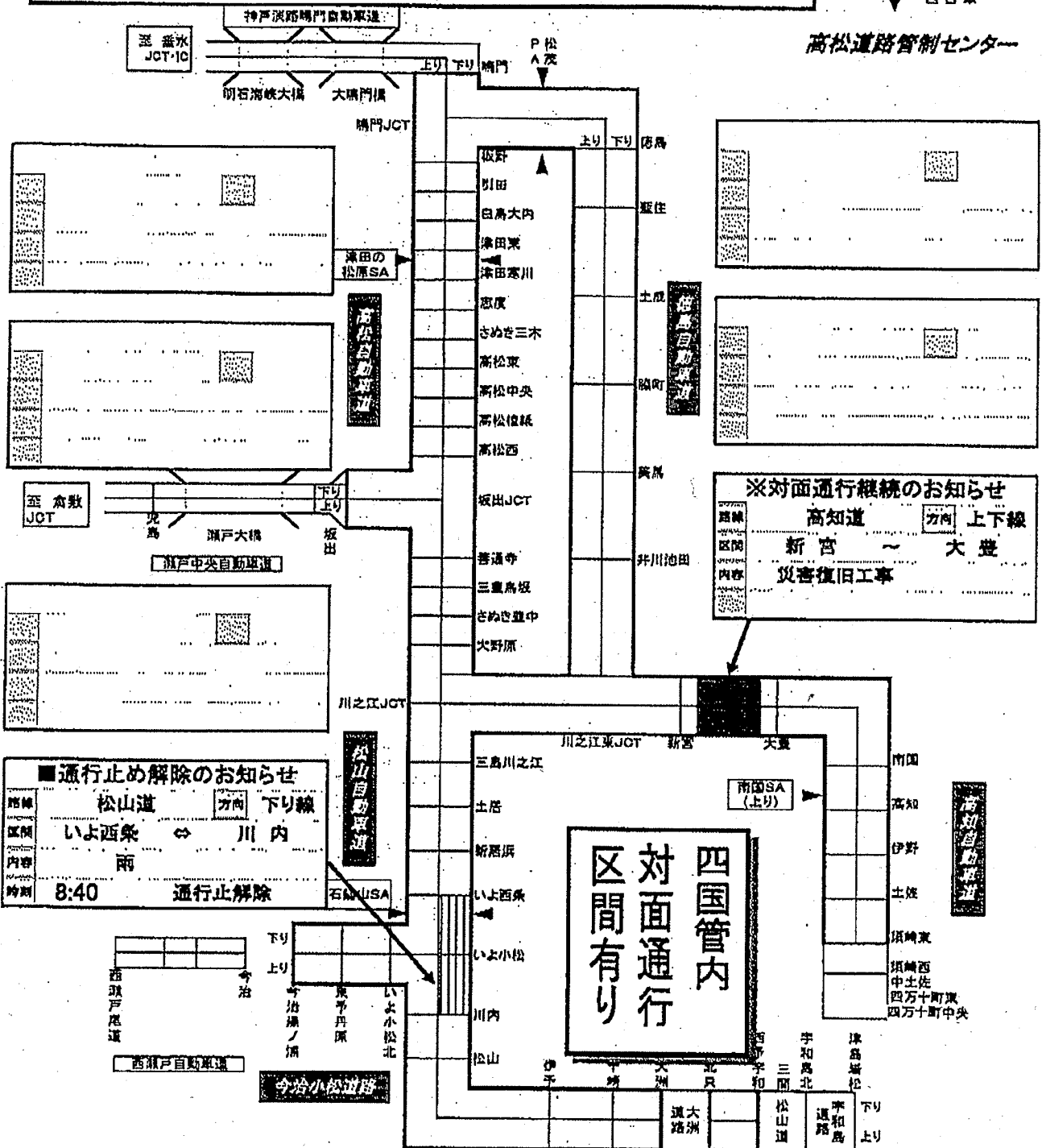
# 四国の高速道路情報

平成30年10月1日(月) 8時40分 現在

## ■通行止め解除のお知らせ ※対面通行継続のお知らせ



高松道路管制センター



**■通行止め解除のお知らせ**

路線	松山道	方向	下り線
区間	いよ西条 ↔ 川内		
内容	雨		
時刻	8:40	通行止解除	

**※対面通行継続のお知らせ**

路線	高松道	方向	上下線
区間	新宮 ~ 大豊		
内容	災害復旧工事		

※走行中に状況が変化する場合がありますので、道路情報や標識等にご注意ください。道路情報は携帯サイトにおいても確認できます。  
「ハイウェイ交通情報(アイハイウェイ)」にアクセス。  
**https://ihighway.jp**



**凡例**

通行止め箇所	SAガソリンスタンド営業時間
冬用タイヤ規制箇所	豊浜SA 24H
渋滞箇所	石鎚山SA 7時-22時
解除箇所	宮野川SA 7時-22時
ガソリンスタンド	津田の松原SA 7時-20時
	※南国SA(上り) 7時-19時



# E30 瀬戸中央道通行規制情報

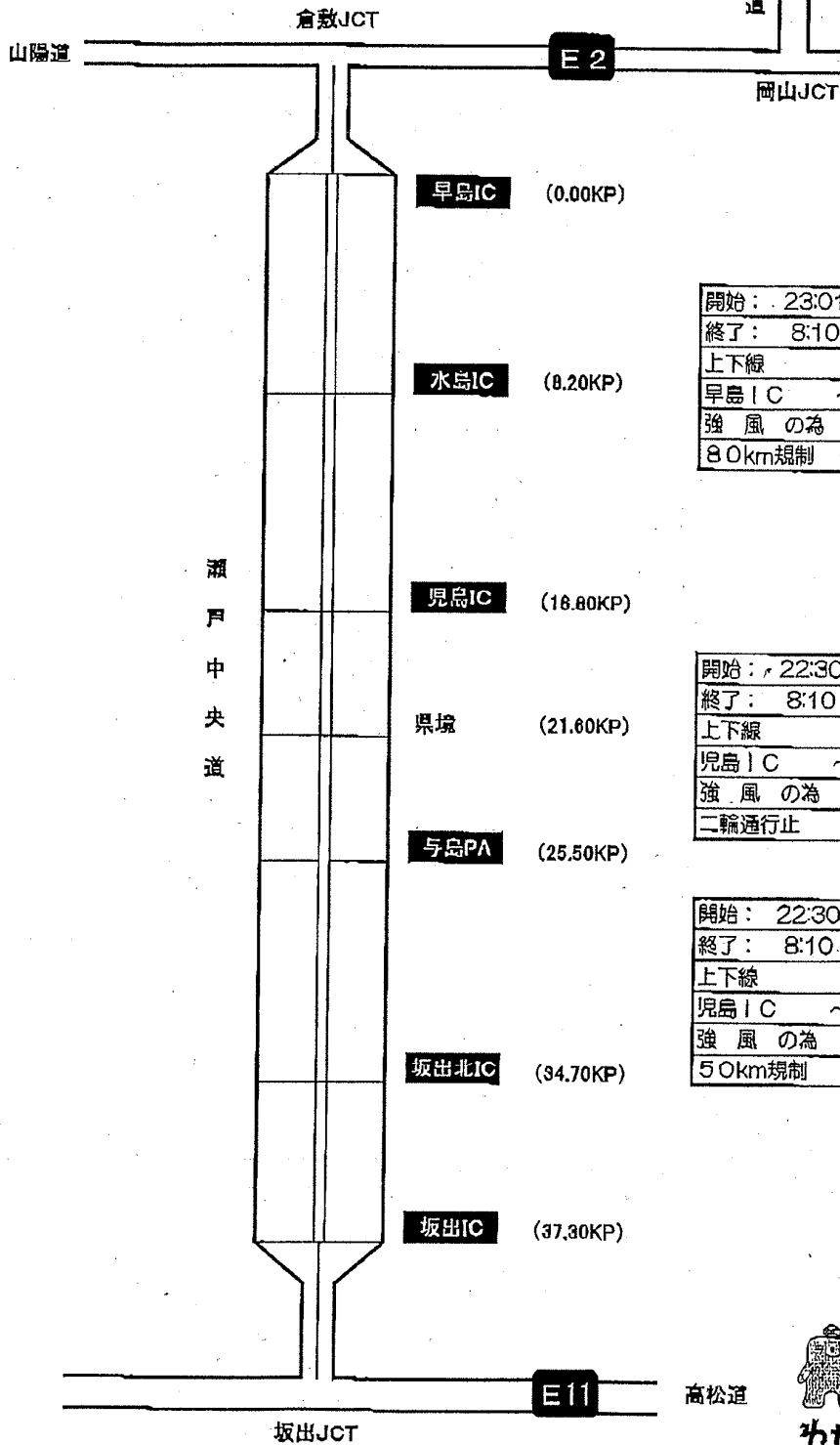
10月1日 8時 10分 現在  
本州四国連絡高速道路(株) 岡山管制室

凡例

	通行止
	フェーン規制又は冬タイヤ規制 50km規制併施
	二輪車通行止 50km規制併施
	速度規制

解除


速度規制時には当該区間に原因と80km又は50km表示する。



開始:	23:01 (9/30)
終了:	8:10 (10/1)
上下線	3
早島IC ~ 児島IC	
強風の為	
80km規制	(解除)

開始:	22:30 (9/30)
終了:	8:10 (10/1)
上下線	1
児島IC ~ 坂出IC	
強風の為	
二輪通行止	(解除)

開始:	22:30 (9/30)
終了:	8:10 (10/1)
上下線	2
児島IC ~ 坂出IC	
強風の為	
50km規制	(解除)



**E76**  
**しまなみ海道**  
**の道路情報**  
 JB本四高速網  
 岡山管制室

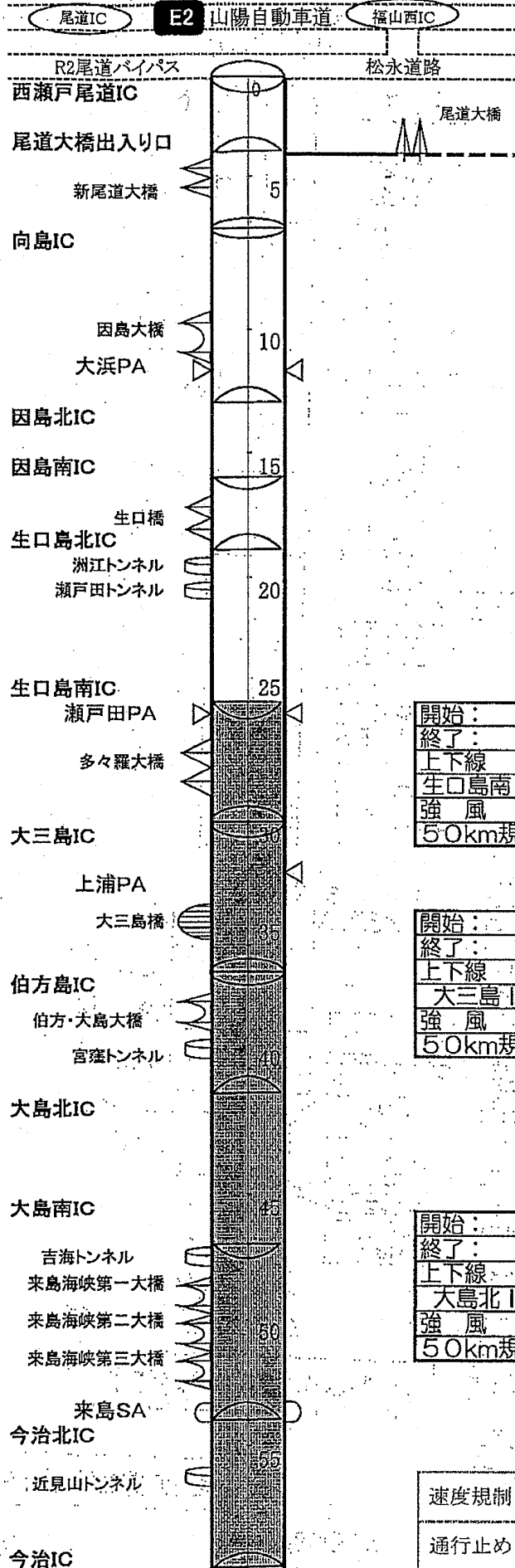


【凡例】

通行止め

50km/h 規制

解除



10月1日  
 6時42分


開始

開始:	20:00 (9/30)
終了:	6:42 (10/1)
上下線	2
生口島南IC ~ 大三島IC	
強風	
50km規制	(解除)

開始:	11:24 (9/30)
終了:	6:42 (10/1)
上下線	1
大三島IC ~ 大島北IC	
強風	
50km規制	(解除)

開始:	20:05 (9/30)
終了:	6:42 (10/1)
上下線	3
大島北IC ~ 今治IC	
強風	
50km規制	(解除)

速度規制	F8
	F9(台風の場合)
通行止め	F9
	JBHS岡山管内



# E28 神戸淡路鳴門自動車道

平成30年10月1日  
2時40分 現在

不州四国連南高速道路株式会社  
業務部 神戸管轄室



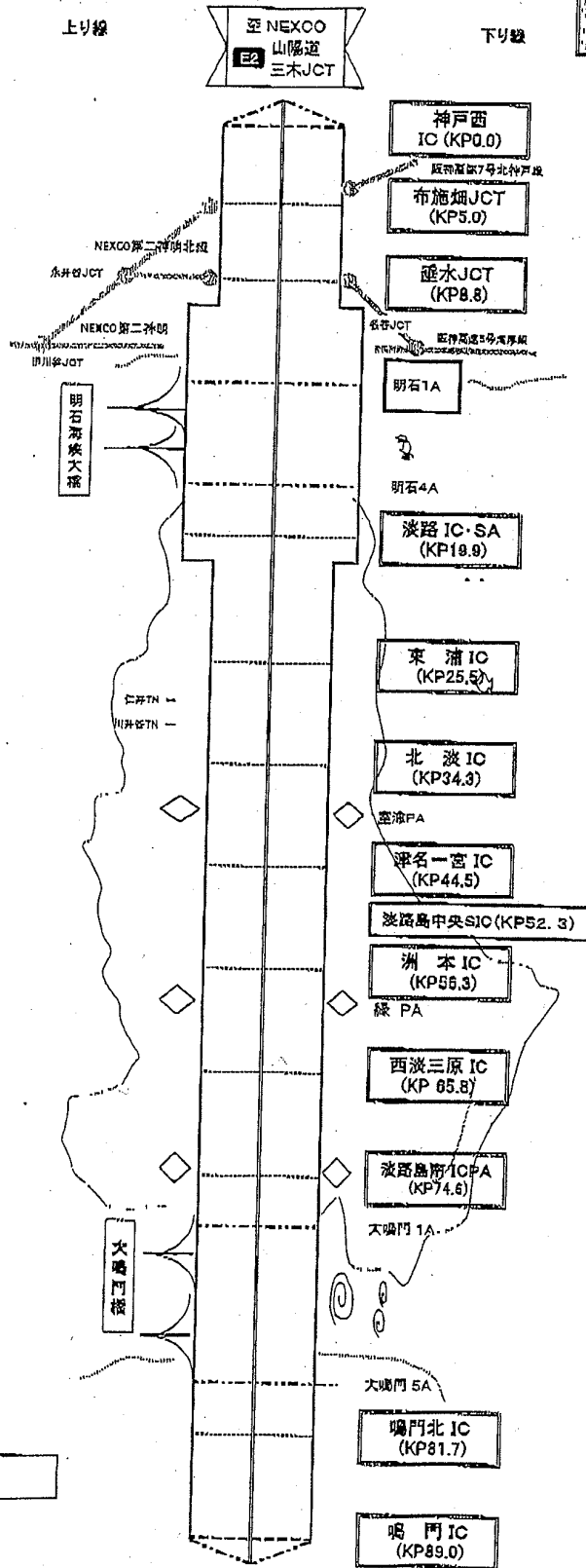
速度規制		情報
渋滞		
通行止め		

(通行止め情報)

③解除 上下線

区間	神戸西 IC ~ 湊名一宮 IC
原因	強風のため
状況	通行止
開始時刻	9/30 16:30
解除時刻	10/1 2:40

## ◇ 交通規制 解除のお知らせ



全線順調

**本四高速**

至 NEXCO 高松道



直轄国道における通行規制等情報 (第13報)

平成30年10月1日 7時30分現在

(公財)日本道路交通情報センター 四国地方整備局駐在  
TEL/FAX 087(851)8115

区分	路線名	場所・区間	規制	理由	開始日時	解除日時	備考
解除	国道11号	徳島県徳島市北常三島町1丁目	通行止 (2.1km)	強風	9/30 15:15	9/30 21:30	若野川大橋 迂回路指定なし
解除	国道11号	徳島県徳島市川内町鈴江南	通行止 (0.1km)	路面冠水	9/30 18:15	9/30 21:25	迂回路指定なし
解除	国道11号	愛媛県西条市安知生	通行止 (4.15km)	路面冠水	9/30 16:10	9/30 21:25	迂回路指定なし
解除	国道11号	愛媛県西条市小松町大頭	通行止 (2.9km)	路面冠水	9/30 16:50	10/1 13:30	迂回路指定なし
解除	国道11号	愛媛県西条市丹原町志川	通行止 (20.3km)	路面冠水	9/30 12:30	10/1 6:40	迂回路指定なし
解除	国道33号	高知県高岡郡越知町横倉	通行止 (6.7km)	事前通行規制	9/30 12:30	10/1 6:40	迂回路指定なし
解除	国道33号	高知県高岡郡仁淀町森山才才三	通行止 (6.1km)	事前通行規制	9/30 12:30	10/1 6:40	迂回路指定なし
解除	国道33号	愛媛県上浮穴郡久万高原町中津	通行止 (7.6km)	事前通行規制	9/30 16:10	10/1 6:10	迂回路指定なし
解除	国道33号	愛媛県上浮穴郡久万高原町柳井川	通行止 (1.6km)	強風	9/30 14:15	9/30 22:00	那賀川大橋 迂回路指定なし
解除	国道33号	愛媛県上浮穴郡久万高原町中黒岩	通行止 (0.4km)	路面冠水	9/30 18:10	9/30 22:10	迂回路指定なし
解除	国道55号	徳島県阿南市西路見町江川	通行止 (4.1km)	越波	9/30 17:10	9/30 23:55	迂回路指定なし
解除	国道55号	徳島県阿南市横町	通行止 (1.05km)	越波	9/30 15:00	10/1 1:20	迂回路指定なし
解除	国道55号	高知県室戸市室戸岬町高岡	通行止 (0.4km)	越波	9/30 15:50	9/30 21:10	迂回路指定なし
解除	国道55号	高知県室戸市室戸岬町鶴濱	通行止 (3.2km)	越波	9/30 16:20	9/30 23:30	迂回路指定なし
解除	国道55号	高知県室戸市高良川町宇西宮	通行止 (0.9km)	強風	9/30 15:55	10/1 6:35	迂回路指定なし
解除	国道55号	高知県室戸市高良川町宇西瀬	通行止 (4.2km)	強風	9/30 15:55	10/1 8:00	迂回路指定なし
解除	国道55号	高知県室戸市羽根町乙字大浦	通行止 (0.2km)	路面冠水	9/30 15:15	9/30 21:45	迂回路指定なし
解除	国道55号	高知県安芸郡安田町安田					
解除	国道56号	愛媛県宇和島市吉田町北小路					
解除	国道56号	愛媛県宇和島市吉田町立間					
解除	国道56号	愛媛県宇和島市吉田町白浦					
解除	国道196号	愛媛県西予市和町伊賀上					
解除	国道196号	愛媛県西条市小松町新屋敷					

交通機関運行状況

平成30年10月2日12:00

番号	新規・継続・変更・解消	施設・交通機関	運行状況	運休等の内容	詳細	備考(運行事業者のホームページ等)
1	解消	高松空港	一部運休	下記便欠航 【10/1(月)】 <出発便> 東京(羽田)線 4便(全日本空輸2便、日本航空2便) <到着便> 東京(羽田)線 2便(全日本空輸1便、日本航空1便)	別紙	<a href="https://www.takamatsu-airport.com/flight-info.php">https://www.takamatsu-airport.com/flight-info.php</a>
2	変更	ことでんバス	一部運休	【10/2(火)】 ◆現在、30分以上の遅延・運休はありません。 屋島山上シャトルバスは、屋島スカイウェイの通行止めにより2018年10月4日までの予定で終日運休です。(10/1 14:00現在)		<a href="http://www.kotoden.co.jp/publichtm/i-mode/unkou/bus.htm">http://www.kotoden.co.jp/publichtm/i-mode/unkou/bus.htm</a>
3	解消	大川バス	運休	【9/30(日)】 高松一徳島(高德エクスプレス) 以下の運行をもって運休。 高松10:40発→徳島12:05着 徳島13:10発→高松14:32着  高松引田線 以下の運行をもって運休。 高松→引田 高松10:45発→引田12:10着(※引田行き最終便) 高松12:00発→長尾(大川バス本社前)12:40着 引田→高松 引田11:00発→高松12:25着(※高松行き最終便) 引田13:10発→長尾(大川バス本社前)13:55着  五名福栄線 三本松方面 福祉センター前(白鳥温泉)11:40発→三本松12:12着 境目方面 三本松12:55発→境目13:42着(※白鳥温泉方面には運行いたしません)		<a href="http://www.okawabus.com/">http://www.okawabus.com/</a>
4	継続	琴参バス	その他	【10/2(火)】 下記路線以外通常運行  玉越線 台風の影響で道路が一部通行止めの為、始発より坂出営業所～新地バス停間で折り返し運行致します		<a href="http://www.kotosan.co.jp/unkou/unkou-index.html">http://www.kotosan.co.jp/unkou/unkou-index.html</a>
5	解消	小豆島オーリーブス	運休	【9/30(日)】 12:00頃～全路線運休		
6	解消	下津井電鉄	運休	【9/30(日)】 瀬戸大橋線バス(児島駅～坂出駅) 午後から終日運休		<a href="http://www.shimoden.net/rosen/index.html">http://www.shimoden.net/rosen/index.html</a>
7	解消	JR四国バス	一部運休	【10/1(月)】 <運休便> ・高松エクスプレス京都号 高松駅発6:35 京都駅丸口発7:50 ・関空リムジンバス 高松駅発4:25/6:25 ・坊ちゃんエクスプレス JR松山駅発6:50/10:50 高松駅発6:55/7:55/11:50		<a href="http://www.jr-shikoku.co.jp/bus/">http://www.jr-shikoku.co.jp/bus/</a>
8	解消	四国高速バス	一部運休	【10/1(月)】 <運休便> ・高松一京都線 高松発6:35 京都発7:50 ・高松一関西空港線 高松発4:25/6:25 ・高松一松山線 松山発6:50/10:50 高松発6:55/7:55/11:50		<a href="http://www.yonkou-bus.co.jp/">http://www.yonkou-bus.co.jp/</a>
9	解消	高松エクスプレス	運休	【9/30日(日)】 <運休便> 高松一大阪・なんば線 高松(国分寺)発11:00～終日 なんば発11:05～終日  高松一神戸線 高松(国分寺)発13:00～終日 神戸三宮発12:30～終日		<a href="http://www.footbus.co.jp/">http://www.footbus.co.jp/</a>

番号	新規・継続・ 変更・解消	施設・交通機関	運行状況	運休等の内容	詳細	備考(運行事業者のホームページ等)
10	解消	四国フェリー(高松～宇野、岡山～土庄) 小豆島フェリー(姫路～福田、高松～土庄)	運休	【9/30日(日)】 全航路終日欠航 10月1日(月)姫路～小豆島福田航路の始発便、姫路発7時15分便および福田発7時50分便は欠航が決定いたしました。 他の航路につきましては、現在運航を見合わせております。詳しくは、各のりばにお問い合わせください。		<a href="https://www.shikokuferry.com/">https://www.shikokuferry.com/</a>
11	解消	ジャンボフェリー(高松～坂手～神戸)	一部運休	台風の影響で欠航しておりました便は 10/1(月) 神戸発3便(13:30) 高松発2便(06:15)より運航再開		<a href="https://ferry.co.jp/">https://ferry.co.jp/</a>
12	解消	国際フェリー(高松～池田)	運休	【9/30日(日)】終日欠航		<a href="http://www.kokusai-ferry.co.jp/">http://www.kokusai-ferry.co.jp/</a>
13	解消	瀬戸内観光汽船(大部～日生)	運休	【9/30日(日)】終日欠航		<a href="https://setouchi-kankokisen.co.jp/">https://setouchi-kankokisen.co.jp/</a>
14	解消	小豆島豊島フェリー(土庄～唐櫃～家浦～宇野)	運休	【9/30日(日)】終日欠航		
15	解消	内海フェリー(高松～草壁)	運休	【9/30日(日)】終日欠航		<a href="http://www.uchinomi-ferry.co.jp/">http://www.uchinomi-ferry.co.jp/</a>
16	解消	豊島フェリー(高松～豊島)	運休	【9/30日(日)】終日欠航		<a href="http://www.t-ferry.com/">http://www.t-ferry.com/</a>
17	解消	四国汽船(高松～唐櫃、高松～家浦、本村)	運休	【9/30日(日)】全航路終日欠航		<a href="https://www.shikokukisen.com/">https://www.shikokukisen.com/</a>
18	解消	本島汽船(丸亀～里浦～本島)	運休	【9/30日(日)】終日欠航		
19	解消	六口丸海運(児島～本島)	運休	【9/30日(日)】終日欠航		
20	解消	備讃フェリー(丸亀～江の浦～青木～小手島～手島)	一部運休	【10/1(月)】 下記便以外は通常運行 欠航便 上り 江の浦発7:15,13:40 下り 丸亀発6:50,14:10		
21	解消	粟島汽船(須田～粟島～上新田～志々島～宮の下)	一部運休	【10/1(月)】 下記便以外は通常運行 欠航便 上り 宮の下発8:30 下り 粟島発6:55		
22	解消	観音寺市(観音寺～伊吹)	一部運休	【10/1(月)】 欠航便(12:00現在) 伊吹発7:00/9:00/13:30 観音寺発7:50/11:20 ※その他の便に関しては天候による		
23	解消	雌雄島海運(高松～女木島～男木島)	運休	【9/30日(日)】終日欠航		
24	解消	土庄町(渡し船[小豆島小江～沖ノ島])	運休	【9/30日(日)】終日欠航		
25	解消	三洋汽船(多度津～佐柳、笠岡～佐柳本浦)	運休	【9/30日(日)】全航路終日欠航		<a href="https://sanyo-kisen.jp/">https://sanyo-kisen.jp/</a>