

気象情報及び水防状況

(香川県水防本部 内線 4141、4142、4143
ダイヤル 087-832-3545)

平成 30 年 9 月 30 日 18 時 00 分現在

平成 30 年台風第 24 号による大雨について (第 12 報)

【台風第 24 号について】

- <台風>非常に強い台風第 24 号は、30 日夜のはじめ頃 (18~21 時) に香川県に最も接近する見込みです。
- <暴風・高波>台風の接近に伴い風が強まり、30 日の夜のはじめ頃にかけて海上を中心に猛烈な風が吹き、波が高くなる見込みです。
- <大雨>台風本体周辺の雨雲がかかり、30 日夜のはじめ頃に雷を伴った猛烈な雨が降る見込みです。
局地的には 1 時間 80 ミリの猛烈な雨となる見込みです。30 日 18 時から 1 日 18 時までの 24 時間の雨量が多いところで 150 ミリとなるおそれがあります。

【警戒事項】

- 暴風、高波に厳重に警戒してください。
- 降り続く大雨により、高松市、観音寺市、さぬき市、三木町では土砂災害の危険度が高まっています。溪流や崖の近くなど土砂災害の発生しやすい地区にお住まいの方は、早めの避難を心がけるとともに、市町から発表される避難勧告などの情報に注意してください。
- 平成 30 年 7 月豪雨の被災箇所も含めて、大雨による土砂災害、低い土地の浸水、河川の増水や氾濫に厳重に警戒してください。
- 落雷、竜巻などの激しい突風に十分注意してください。
- 屋外での作業や不要な外出は控え、海岸や増水した河川・用水路など危険な場所には絶対に近づかないようお願いします。
- ダム上流域のまとまった降雨により、千足ダム、五名ダム、大内ダム、大川ダム、門入ダム、前山ダム、内場ダム、内海ダム、殿川ダム、粟地ダム、吉田ダム、長柄ダム、五郷ダム、粟井ダム、府中ダムが洪水に備えるため警戒体制に入っておりますので、今後の降雨状況やダム放流状況に注意してください。
- 今後の洪水に備えて必要な空き容量を確保するため、以下のダムにおいて放流を継続、予定しています。川の水が急に増えることがあるので注意してください。
 - ・放流開始時刻 内場ダム 30 日 12 時 15 分
 - 五名ダム 30 日 14 時 30 分
 - 前山ダム 30 日 15 時 10 分
 - 府中ダム 30 日 15 時 30 分
 - 大川ダム 30 日 16 時 00 分
 - 五郷ダム 30 日 16 時 30 分
 - 長柄ダム 30 日 17 時 00 分
 - 殿川ダム 30 日 17 時 30 分
 - ・放流予定時刻 大内ダム 30 日 17 時 30 分

- 気象台が段階的に発表する警報・注意報など気象情報に留意するとともに、危険度分布を活用し、市町の避難勧告等に従って、避難をお願いします。
- 大雨等により、避難場所までの移動が危険と思われる場合は、近くのより安全と思われる建物（最上階が浸水しない建物、川沿いでない建物等）に移動しましょう。
- 外出すら危険と思われる場合は、建物内のより安全と思われる部屋（上層階の部屋、山からできるだけ離れた部屋）に移動しましょう。

【台風第24号に関する防災シナリオ】

○3時間ごとの気象情報に関する注意事項を記載しています。

※別紙のとおり

1. 気象情報

※別紙のとおり

2. 県水防対応状況

9月30日 6時20分 県水防本部設置

3. 雨量状況

累計雨量：与田山（東かがわ市与田山）183 mm

大内（東かがわ市水主）182 mm

千足（東かがわ市川股）181 mm

最大時間雨量：(30日15～16時) 千足（東かがわ市川股）41 mm

(30日14～15時) 三木（三木町氷上）38 mm

(30日15～16時) 与田山（東かがわ市与田山）36 mm

4. 河川水位状況

河川砂防課 担当 谷本 内線 4217

(ダイヤル 087-832-3538)

氾濫注意水位以上

御坊川（楠上橋）高松市楠上町、香東川（塩江橋）高松市塩江町安原上、
香東川（中徳）高松市塩江町安原下、香東川（成合）高松市成合町、
本津川（国分寺）高松市国分寺町新名、与田川（風呂橋）東かがわ市水主、
津田川（城北橋）さぬき市津田町津田、津田川（津田川橋）さぬき市津田町
爛川（爛川橋）さぬき市大川町富田、綾川（滝宮）綾川町北
土器川（中通）まんのう町、金倉川（高敷橋）琴平町高敷、
弘田川（甲山）善通寺市弘田町、弘田川（山階）多度津町山階、
柞田川（井関）観音寺市大野原町井関

避難判断水位以上

新川（平木橋）三木町平木、新川（新川橋）高松市屋島西町、
春日川（川北橋）高松市西植田町、大東川（上車橋）丸亀市飯山町川原
財田川（長瀬橋）三豊市山本町財田西

氾濫危険水位以上

本津川（福家）高松市国分寺町福家

5. ダム管理情報

河川砂防課 担当 金本 内線 4218
(ダイヤル 087-832-3542)

※別紙のとおり

放流中

五名ダム、大川ダム、前山ダム、内場ダム、
長柄ダム、五郷ダム、府中ダム

放流予定

大内ダム

洪水調節中

大川ダム、前山ダム、内海ダム、殿川ダム、長柄ダム、
五郷ダム、粟井ダム

6. 港湾の潮位、風向、風速

潮位 注意報基準潮位以上 なし

風向・風速 ※別紙のとおり

港湾課 担当 中村 内線 4256
(ダイヤル 087-832-3553)

7. 市町水防本部の設置解散状況

※別紙のとおり

危機管理課 担当 本田 内線 2476
(ダイヤル 087-832-3190)

8. 避難情報

※別紙のとおり

危機管理課 担当 本田 内線 2476
(ダイヤル 087-832-3190)

9. 通行規制情報

※別紙のとおり

道路課 担当 奥村 内線 4174
(ダイヤル 087-832-3525)

10. 被害情報

(1) 一般被害 (人的・住家等)

【人的】

・負傷者 (軽傷) 1名

【非住家】

・さぬき市寒川町で空き家1棟の倒壊

(2) 県有施設被害

・公営住宅等

※別紙のとおり

住宅課 担当 児玉 内線 4357
(ダイヤル 087-832-3580)

11. 交通機関運行状況

※別紙のとおり

交通政策課 担当 大西 内線 2214
(ダイヤル 087-832-3156)

12. 主な県施設の休業情報

※別紙のとおり

危機管理課 担当 本田 内線 2476
(ダイヤル 087-832-3190)

13. 土砂災害警戒情報

9月30日(日) 15:55 香川県土砂災害警戒情報第1号を発表

警戒対象地域：観音寺市

9月30日(日) 16:25 香川県土砂災害警戒情報第2号を発表

警戒対象地域：観音寺市、さぬき市

9月30日(日) 16:40 香川県土砂災害警戒情報第3号を発表

警戒対象地域：高松市、観音寺市、さぬき市、三木町

平成30年台風第24号に関する防災シナリオ(中心コース)

平成30年9月30日16時現在 高松地方気象台

| | | 30日 | | | 10月1日 | | | | | | | |
|----------------|----|--------|------------|--------|-------|------|------|-------|--------|--------|------------|--------|
| | | 15-18時 | 18-21時 | 21-24時 | 0-3時 | 3-6時 | 6-9時 | 9-12時 | 12-15時 | 15-18時 | 18-21時 | 21-24時 |
| | | 夕方 | 夜の はじめ頃 | 夜遅く | 未明 | 明け方 | 朝 | 昼前 | 昼過ぎ | 夕方 | 夜の はじめ頃 | 夜遅く |
| 台風最接近 | | 最接近 | 最接近 | | | | | | | | | |
| 大雨(浸水) (ミリ) | 全域 | 70 | 80 | 40 | | | | | | | | |
| 大雨(土砂) | 全域 | | | | | | | | | | | |
| 洪水 | 全域 | | | | | | | | | | | |
| 暴風 (メートル) | 陸上 | 25 | 25 | 20 | 12 | 12 | | | | | | |
| | 海上 | 30 | 30 | 25 | 15 | 15 | | | | | | |
| 波浪 (メートル) | 全域 | 3 | 3 | 2.5 | 1.5 | 1.5 | | | | | | |
| 高潮 (メートル) | 全域 | 1.6 | | | | | | | | | | |
| 警報級 | | 注意報級 | | | | | | | | | | |

10月1日にかけての香川県の雨、風、波の予想

30日の1時間降水量(多い所)
80ミリ

30日18時から10月1日18時までの24時間降水量(多い所)
150ミリ

30日 最大風速(最大瞬間風速)
陸上 25メートル(35メートル)
海上 30メートル(45メートル)
波 最大波高 3m

10月1日 最大風速(最大瞬間風速)
陸上 12メートル(25メートル)
海上 15メートル(25メートル)
波 最大波高 1.5m

30日の高潮の予想
30日18時頃にかけて高潮に注意
予想される最高潮位 高松港 標高 1.6メートル

※台風第24号に関する防災シナリオは、これが最終となります。
最新の警報や注意報、気象情報等を参照してください。

■注意報・警報発表状況

| 細分区域 | | 種類 | 9/29 | 9/30 | 9/30 | 9/30 | 9/30 | | | | | | | |
|-------|-------|-------|-------|------|------|-------|-------|---|--|--|--|--|--|--|
| 一次 | 二次 | | 18:14 | 6:17 | 9:13 | 13:22 | 17:51 | | | | | | | |
| 高松地域 | 高松市 | 大雨 | ○ | ○ | ● | ● | ● | | | | | | | |
| | | 洪水 | | ○ | ○ | ○ | ● | | | | | | | |
| | | 高潮 | | ○ | ○ | ○ | | | | | | | | |
| | | 暴風・強風 | ○ | ● | ● | ● | ● | | | | | | | |
| | | 波浪 | ○ | ● | ● | ● | ● | | | | | | | |
| | 直島町 | 大雨 | ○ | ○ | ○ | ○ | ○ | | | | | | | |
| | | 洪水 | | ○ | ○ | ○ | | | | | | | | |
| | | 高潮 | | ○ | ○ | ○ | | | | | | | | |
| | | 暴風・強風 | ○ | ● | ● | ● | ● | | | | | | | |
| | | 波浪 | ○ | ● | ● | ● | ● | | | | | | | |
| 小豆 | 土庄町 | 大雨 | ○ | ○ | ● | ● | ● | | | | | | | |
| | | 洪水 | | ○ | ○ | ○ | ○ | | | | | | | |
| | | 高潮 | | ○ | ○ | ○ | | | | | | | | |
| | | 暴風・強風 | ○ | ● | ● | ● | ● | | | | | | | |
| | | 波浪 | ○ | ● | ● | ● | ● | | | | | | | |
| | 小豆島町 | 大雨 | ○ | ○ | ● | ● | ● | | | | | | | |
| | | 洪水 | | ○ | ○ | ○ | ○ | | | | | | | |
| | | 高潮 | | ○ | ○ | ○ | | | | | | | | |
| | | 暴風・強風 | ○ | ● | ● | ● | ● | | | | | | | |
| | | 波浪 | ○ | ● | ● | ● | ● | | | | | | | |
| 東讃 | さぬき市 | 大雨 | ○ | ○ | ● | ● | ● | | | | | | | |
| | | 洪水 | | ○ | ○ | ○ | ● | | | | | | | |
| | | 高潮 | | ○ | ○ | ○ | | | | | | | | |
| | | 暴風・強風 | ○ | ● | ● | ● | ● | | | | | | | |
| | | 波浪 | ○ | ● | ● | ● | ● | | | | | | | |
| | 東かがわ市 | 大雨 | ○ | ○ | ● | ● | ● | | | | | | | |
| | | 洪水 | | ○ | ○ | ○ | ● | | | | | | | |
| | | 高潮 | | ○ | ○ | ○ | | | | | | | | |
| | | 暴風・強風 | ○ | ● | ● | ● | ● | | | | | | | |
| | | 波浪 | ○ | ● | ● | ● | ● | | | | | | | |
| | 三木町 | 大雨 | ○ | ○ | ● | ● | ● | | | | | | | |
| | | 洪水 | | ○ | ○ | ○ | ● | | | | | | | |
| | | 暴風・強風 | ○ | ● | ● | ● | ● | | | | | | | |
| | 中讃 | 丸亀市 | 大雨 | ○ | ○ | ● | ● | ● | | | | | | |
| | | | 洪水 | | ○ | ○ | ○ | ● | | | | | | |
| 高潮 | | | | | | | | | | | | | | |
| 暴風・強風 | | | ○ | ● | ● | ● | ● | | | | | | | |
| 波浪 | | | ○ | ● | ● | ● | ● | | | | | | | |
| 坂出市 | | 大雨 | ○ | ○ | ● | ● | ● | | | | | | | |
| | | 洪水 | | ○ | ○ | ○ | ● | | | | | | | |
| | | 高潮 | | | | | | | | | | | | |
| 善通寺市 | | 暴風・強風 | ○ | ● | ● | ● | ● | | | | | | | |
| | | 波浪 | ○ | ● | ● | ● | ● | | | | | | | |
| | | 大雨 | ○ | ○ | ● | ● | ● | | | | | | | |
| 綾川町 | | 洪水 | | ○ | ○ | ○ | ○ | | | | | | | |
| | | 暴風・強風 | ○ | ● | ● | ● | ● | | | | | | | |
| | | 大雨 | ○ | ○ | ● | ● | ● | | | | | | | |
| | | 洪水 | | ○ | ○ | ○ | ○ | | | | | | | |
| | 高潮 | | | | | | | | | | | | | |
| | 暴風・強風 | ○ | ● | ● | ● | ● | | | | | | | | |
| | 波浪 | ○ | ● | ● | ● | ● | | | | | | | | |
| | 大雨 | ○ | ○ | ● | ● | ● | | | | | | | | |
| | 洪水 | | ○ | ○ | ○ | ○ | | | | | | | | |
| | 暴風・強風 | ○ | ● | ● | ● | ● | | | | | | | | |
| まんのう町 | 大雨 | ○ | ○ | ● | ● | ● | | | | | | | | |
| | 洪水 | | ○ | ○ | ○ | ○ | | | | | | | | |
| | 暴風・強風 | ○ | ● | ● | ● | ● | | | | | | | | |
| | 大雨 | ○ | ○ | ● | ● | ● | | | | | | | | |
| | 洪水 | | ○ | ○ | ○ | ○ | | | | | | | | |
| 琴平町 | 暴風・強風 | ○ | ● | ● | ● | ● | | | | | | | | |
| | 波浪 | ○ | ● | ● | ● | ● | | | | | | | | |
| | 大雨 | ○ | ○ | ● | ● | ● | | | | | | | | |
| | 洪水 | | ○ | ○ | ○ | ○ | | | | | | | | |
| | 暴風・強風 | ○ | ● | ● | ● | ● | | | | | | | | |
| 多度津町 | 大雨 | ○ | ○ | ● | ● | ● | | | | | | | | |
| | 洪水 | | ○ | ○ | ○ | ○ | | | | | | | | |
| | 高潮 | | | | | | | | | | | | | |
| | 暴風・強風 | ○ | ● | ● | ● | ● | | | | | | | | |
| | 波浪 | ○ | ● | ● | ● | ● | | | | | | | | |
| 西讃 | 観音寺市 | 大雨 | ○ | ○ | ● | ● | ● | | | | | | | |
| | | 洪水 | | | ○ | ○ | ○ | | | | | | | |
| | | 高潮 | | | | | | | | | | | | |
| | | 暴風・強風 | ○ | ● | ● | ● | ● | | | | | | | |
| | | 波浪 | ○ | ● | ● | ● | ● | | | | | | | |
| | 三豊市 | 大雨 | ○ | ○ | ● | ● | ● | | | | | | | |
| | | 洪水 | | | ○ | ○ | ○ | | | | | | | |
| | | 高潮 | | | | | | | | | | | | |
| | | 暴風・強風 | ○ | ● | ● | ● | ● | | | | | | | |
| | | 波浪 | ○ | ● | ● | ● | ● | | | | | | | |
| 注意報 | 大雨 | | 17 | 17 | | | | | | | | | | |
| | 洪水 | | | 12 | 17 | 3 | 3 | | | | | | | |
| | 高潮 | | | 6 | 6 | 6 | | | | | | | | |
| | 強風 | | 17 | | | | | | | | | | | |
| | 波浪 | | 12 | | | | | | | | | | | |
| 警報 | 大雨 | | | | 17 | 17 | 17 | | | | | | | |
| | 洪水 | | | | | 14 | 14 | | | | | | | |
| | 高潮 | | | | | | | | | | | | | |
| | 暴風 | | 17 | 17 | 17 | 17 | | | | | | | | |
| | 波浪 | | 12 | 12 | 12 | 12 | | | | | | | | |

○ 注意報

● 警報

現在時刻
2018/09/30
18:08

観測時刻
2018/09/30
18:00

時刻シフト

<戻る 進む>

シフト幅 1時間

最新 指定

表示間隔

1時間

サブウィンドウ選択

グラフ 経過表

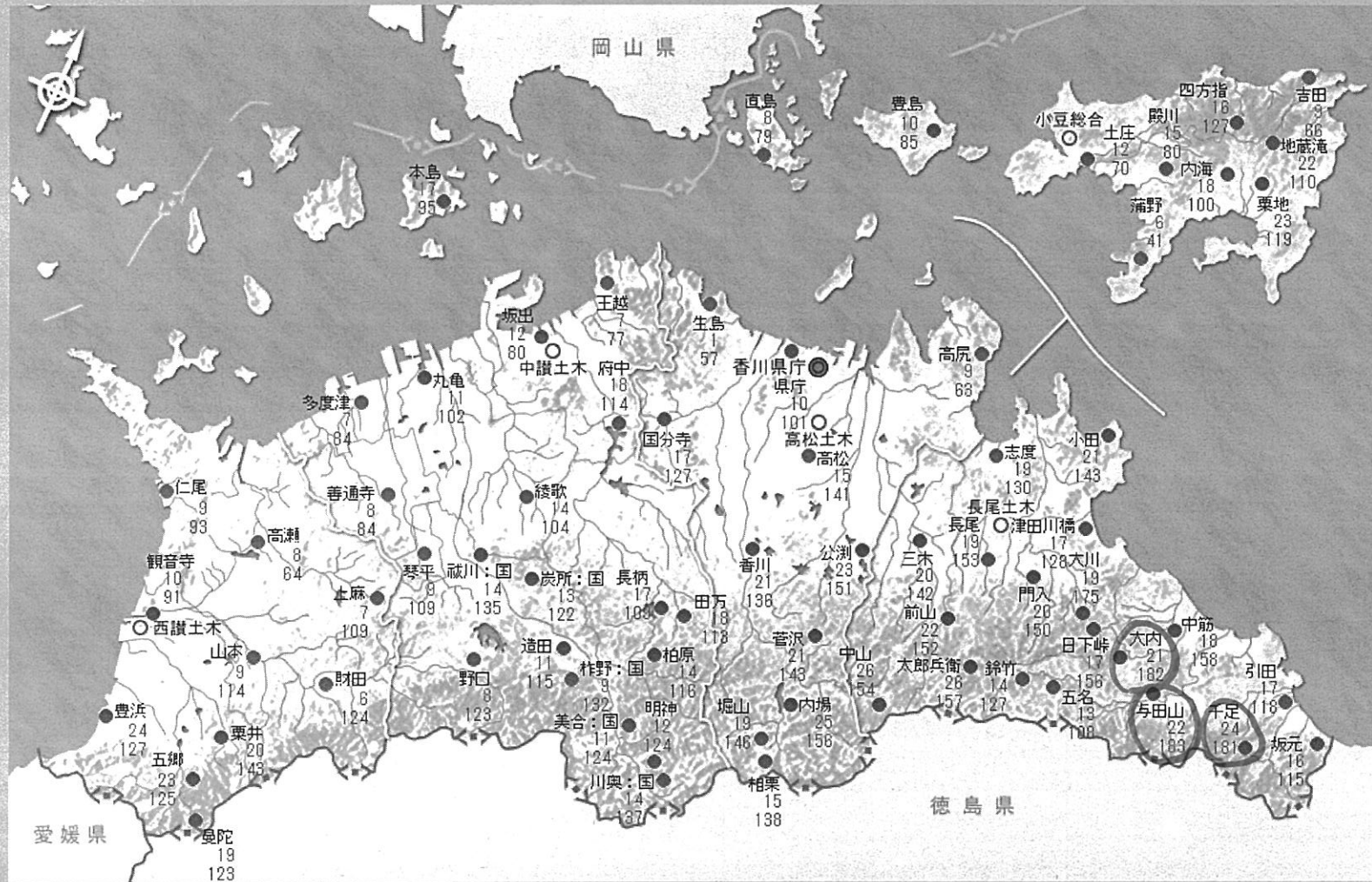
画面選択

雨量概況図

雨量一覧

雨量経過

雨量グラフ



| 表示内容 | 雨量(mm) | (5分,10分,30分,時間) | (累計) |
|--------|--------|-----------------|----------|
| 観測局名 | ● | | 0 |
| 雨量(mm) | ● | 1 ~ 9 | 1 ~ 39 |
| 累計(mm) | ● | 10 ~ 19 | 40 ~ 79 |
| | ● | 20 ~ 39 | 80 ~ 149 |
| | ● | 40以上 | 150以上 |

現在時刻
2018/09/30
18:08

観測時刻
2018/09/30
18:00

時刻シフト

<戻る 進む>

シフト幅 1時間

最新 指定

表示間隔

1時間

サブウィンドウ選択

● グラフ ○ 経過表

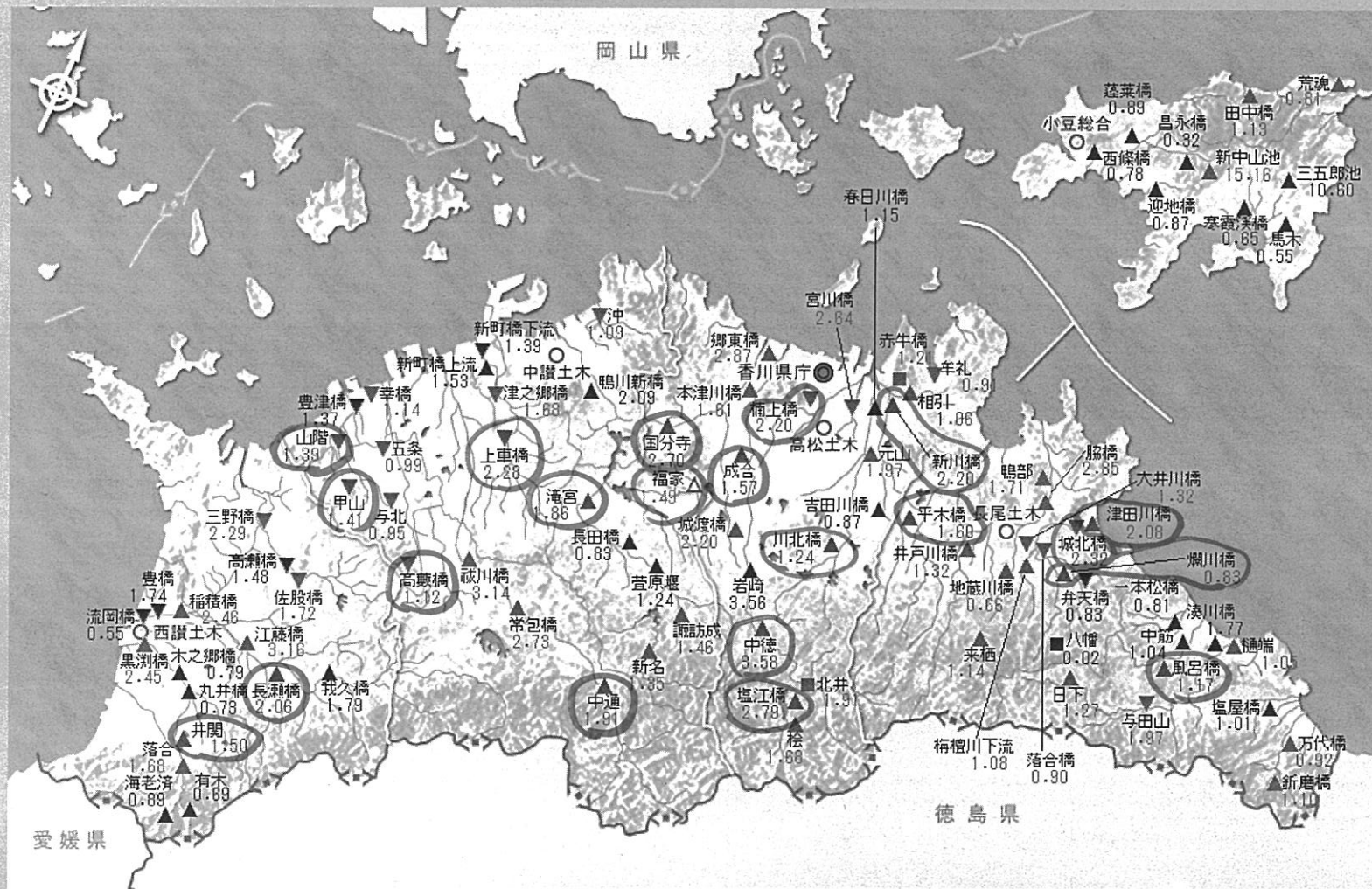
画面選択

水位概況図

水位一覧

水位経過

雨水グラフ



| 表示内容 | 水位(m) | | | |
|-------|-------|----|----|-----------|
| 観測局名 | 上昇 | 一定 | 下降 | |
| 水位(m) | ▲ | ■ | ▼ | 水防団待機水位未満 |
| | ▲ | ■ | ▼ | 水防団待機水位以上 |
| | ▲ | ■ | ▼ | はん濫注意水位以上 |
| | ▲ | ■ | ▼ | 避難判断水位以上 |

9月30日 18時時点

| ダム名 | 水系名 | 河川名 | 調節方式 <small>(自然orゲート)</small> | 所在地 <small>(市町名)</small> | 計画高水 流量 m3/s | 計画最大 放流量 m3/s | 洪水量 m3/s | 貯水位 | | | 有効貯水容量 (A) (千m3) | 洪水調節容量 (B) (千m3) | 警戒体制 | 洪水量到達 | 状況 | ゲートからの 放流開始 上段:予定 下段:(実績) | 洪水調節開始 | 異常洪水時防災 操作開始 <small>(ゲートレスは非常用 洪水吐放流)</small> | 異常洪水時防災 操作終了 | 洪水調節終了 |
|-----|------|------|----------------------------------|-----------------------------|--------------------|---------------------|-------------|-------------------|---|----------------------------|------------------------|------------------------|----------|-----------------|----------|------------------------------------|-----------------|---|-----------------|--------|
| | | | | | | | | 現在の 貯水位 (m) | 洪水貯留 準備水位 <small>(平常時最高 貯水位)</small> (m) | 異常洪水時 防災操作 水位 (m) | | | | | | | | | | |
| 千足 | 馬宿川 | 千足川 | 自然 | 東かがわ市 | 140 | 25 | 20 | 126.09 | 125.0 | — | 1,690 | 1,150 | 30日14:15 | | | | | | | |
| 五名 | 湊川 | 湊川 | ゲート | 東かがわ市 | 150 | 90 | 80 | 140.05 | 139.6 | 144.9 | 536 | 351 | 30日13:30 | | 貯水位維持放流中 | 30日14:30 (30日14:30) | | | | |
| 大内 | 与田川 | 榎松川 | ゲート | 東かがわ市 | 48 | 19 | 8 | 58.48 | 60.0 | 62.5 | 904 | 330 | 30日14:25 | 30日16:00 | 利水容量内貯留中 | 30日17:30 | | | | |
| 大川 | 津田川 | 津田川 | ゲート | さぬき市 | 60 | 25 | 7 | 116.05 | 115.8 | 120.6 | 640 | 350 | 30日13:50 | 30日15:50 | 洪水調節中 | 30日16:00 (30日16:00) | 30日16:10 | | | |
| 門入 | 津田川 | 梅檀川 | 自然 | さぬき市 | 60 | 20 | 10 | 99.28 | 99.6 | — | 2,780 | 760 | 30日13:50 | <u>30日17:50</u> | 利水容量内貯留中 | | | | | |
| 前山 | 鴨部川 | 鴨部川 | ゲート | さぬき市 | 128 | 42 | 10 | 132.53 | 131.3 | 141.1 | 1,830 | 1,350 | 30日13:50 | 30日14:40 | 洪水調節中 | 30日15:00 (30日15:10) | 30日15:30 | | | |
| 内場 | 香東川 | 内場川 | ゲート | 高松市 | 420 | 140 | 90 | 254.06 | 254.4 | 259.1 | 7,975 | 2,500 | 30日10:10 | | 利水容量内貯留中 | 30日12:00 (30日12:15) | | | | |
| 内海 | 別当川 | 別当川 | 自然 | 小豆島町 | 130 | 85 | 20 | 71.87 | (70.0) | — | 915 | 580 | 30日15:00 | 30日16:50 | 洪水調節中 | | 30日16:50 | | | |
| 殿川 | 伝法川 | 殿川 | ゲート | 小豆島町 | 113 | 53 | 18 | 159.63 | 159.1 | 163.7 | 620 | 300 | 30日12:20 | <u>30日17:50</u> | 洪水調節中 | 30日17:30 (30日17:30) | <u>30日17:50</u> | | | |
| 粟地 | 安田大川 | 安田大川 | 自然 | 小豆島町 | 65 | 24 | 20 | 63.65 | 62.9 | — | 700 | 380 | 30日15:00 | | | | | | | |
| 吉田 | 吉田川 | 吉田川 | 自然 | 小豆島町 | 140 | 76 | 32 | 111.23 | (109.5) | — | 2,100 | 810 | 30日15:00 | | | | | | | |
| 長柄 | 綾川 | 綾川 | ゲート | 綾川町 | 470 | 260 | 22 | 119.24 | 118.2 | 123.3 | 4,110 | 1,940 | 30日13:10 | 30日14:10 | 洪水調節中 | 30日17:00 (30日17:00) | 30日16:50 | | | |
| 田万 | 綾川 | 田万川 | 自然 | 綾川町 | 95 | 30 | 18 | 175.92 | (174.1) | — | 1,450 | 1,050 | | | | | | | | |
| 五郷 | 柞田川 | 前田川 | ゲート | 観音寺市 | 180 | 76 | 18 | 183.35 | 182.6 | 190.5 | 2,250 | 1,300 | 30日15:05 | 30日15:30 | 洪水調節中 | 30日16:00 (30日16:30) | 30日16:20 | | | |
| 粟井 | 柞田川 | 粟井川 | 自然 | 観音寺市 | 41 | 21 | 8 | 211.78 | (210.0) | — | 540 | 290 | 30日16:00 | <u>30日17:40</u> | 洪水調節中 | | <u>30日17:40</u> | | | |
| 府中 | 綾川 | 綾川 | - | 坂出市 | 1,250 | 1,250 | 150 | 31.19 | (32.0) | — | 8,000 | — | 30日11:00 | | 貯水位維持放流中 | 30日15:30 (30日15:30) | | | | |

注)下線部は、前回からの変更箇所を示す。

風 向 風 速 観 測 表

(単位:m/s)

| 観測所名 | | 9/30 6:10~ 7:00 | 9/30 7:00~ 8:00 | 9/30 8:00~ 9:00 | 9/30 9:00~ 10:00 | 9/30 10:00~ 11:00 | 9/30 11:00~ 12:00 | 9/30 12:00~ 13:00 | 9/30 13:00~ 14:00 | 9/30 14:00~ 15:00 | 9/30 15:00~ 16:00 | 9/30 16:00~ 17:00 | 9/30 17:00~ 18:00 | 9/30 18:00~ 19:00 | 9/30 19:00~ 20:00 |
|------|-----------|-----------------------|-----------------------|-----------------------|------------------------|-------------------------|-------------------------|-------------------------|-------------------------|-------------------------|-------------------------|-------------------------|-------------------------|-------------------------|-------------------------|
| 三本松港 | 平均風速 | 8.1 | 8.8 | 10.8 | 10.2 | 11.2 | 11.8 | 14.1 | 19.0 | 19.7 | 18.8 | 20.4 | 20.3 | | |
| | 最大瞬間風速 | 9.9 | 10.6 | 13.4 | 13.8 | 18.3 | 17.2 | 20.1 | 23.6 | 26.0 | 27.2 | 32.6 | 27.2 | | |
| | 最大瞬間風速発生時 | 7:00 | 7:10 | 8:20 | 9:40 | 11:00 | 12:00 | 12:20 | 14:00 | 14:20 | 16:00 | 16:10 | 17:30 | | |
| | 風 向 | 東 | 東 | 東 | 東 | 南東 | 南東 | 南東 | 東 | 東 | 東南東 | 南東 | 東南東 | | |
| 高松港 | 平均風速 | 6.0 | 6.6 | 7.4 | 5.7 | 9.6 | 11.3 | 13.8 | 16.7 | 18.5 | 18.9 | 19.1 | 17.4 | | |
| | 最大瞬間風速 | 8.1 | 9.0 | 11.4 | 8.5 | 16.3 | 18.0 | 20.4 | 34.6 | 33.7 | 34.0 | 31.2 | 29.3 | | |
| | 最大瞬間風速発生時 | 6:30 | 7:40 | 8:30 | 10:00 | 11:00 | 12:00 | 12:50 | 13:50 | 14:20 | 15:20 | 16:50 | 17:40 | | |
| | 風 向 | 東北東 | 東 | 東北東 | 北東 | 東北東 | 東北東 | 東北東 | 東北東 | 東北東 | 東北東 | 東北東 | 北東 | | |
| 土庄東港 | 平均風速 | 2.6 | 4.2 | 5.0 | 4.4 | 7.3 | 8.6 | 10.1 | 14.4 | 15.0 | 14.8 | 12.6 | 11.6 | | |
| | 最大瞬間風速 | 3.8 | 6.2 | 7.5 | 7.4 | 16.3 | 16.4 | 18.0 | 25.2 | 25.5 | 25.9 | 26.2 | 23.2 | | |
| | 最大瞬間風速発生時 | 7:00 | 7:30 | 8:30 | 10:00 | 11:00 | 11:40 | 13:00 | 14:00 | 15:00 | 15:20 | 16:40 | 17:10 | | |
| | 風 向 | 北東 | 北東 | 東北東 | 東南東 | 東 | 東南東 | 東北東 | 東北東 | 東北東 | 東 | 東北東 | 東南東 | | |
| 観音寺港 | 平均風速 | 5.1 | 4.9 | 6.2 | 6.8 | 9.2 | 9.4 | 8.4 | 8.9 | 9.2 | 9.4 | 8.6 | 10.2 | | |
| | 最大瞬間風速 | 10.5 | 10.7 | 11.2 | 12.1 | 16.5 | 15.6 | 16.6 | 18.2 | 17.5 | 18.8 | 19.5 | 17.9 | | |
| | 最大瞬間風速発生時 | 7:00 | 7:20 | 9:00 | 9:50 | 10:30 | 11:10 | 13:00 | 13:40 | 14:20 | 15:50 | 16:50 | 17:50 | | |
| | 風 向 | 北北東 | 北北東 | 北北東 | 北北東 | 北北東 | 北北東 | 北北東 | 北 | 北北東 | 北 | 北北西 | 北 | | |

| | | | | |
|------|--------------|----------|--------------|--------------|
| 観測所名 | 三本松港 | 高松港 | 土庄東港 | 観音寺港 |
| 観測者名 | 長尾土木事務所 | 高松港管理事務所 | 小豆総合事務所 | 西讃土木事務所 |
| 電 話 | 0879-52-2585 | 851-3442 | 0879-62-1383 | 0875-25-1001 |

平均風速 : 観測時間10分間の風程(m)を600秒で割り、1秒当たりの移動距離(m/s)であらわす。

最大瞬間風速 : 瞬間風速のうち最も大きいもの。

最大瞬間風速発生時 : 最大瞬間風速を記録したときの時間。

一般被害集計表

様式13

平成30年9月30日 18時00分 現在

1 主な被害状況等

| | 水防本部 | | 災害対策本部 | | 人的被害(人) | | | 住家被害(棟) | | | | | 非住家被害(棟) | | |
|-------|-----------|----|--------|----|---------|------|-----|---------|----|----|------|------|----------|------|-----|
| | 設置 | 解散 | 設置 | 解散 | 死者 | 行方不明 | 負傷者 | | 全壊 | 半壊 | 一部破損 | 床上浸水 | 床下浸水 | 公共建物 | その他 |
| | | | | | | | 重傷 | 軽傷 | | | | | | | |
| 高松市 | 9月30日6:17 | | | | | | | | | | | | | | |
| 丸亀市 | 9月30日6:17 | | | | | | | | | | | | | | |
| 坂出市 | 9月30日6:17 | | | | | | | 1 | | | | | | | |
| 善通寺市 | 9月30日9:13 | | | | | | | | | | | | | | |
| 観音寺市 | 9月30日6:17 | | | | | | | | | | | | | | |
| さぬき市 | 9月30日6:17 | | | | | | | | | | | | | | 1 |
| 東かがわ市 | 9月30日6:17 | | | | | | | | | | | | | | |
| 三豊市 | 9月30日6:17 | | | | | | | | | | | | | | |
| 土庄町 | 9月30日6:17 | | | | | | | | | | | | | | |
| 小豆島町 | 9月30日6:17 | | | | | | | | | | | | | | |
| 三木町 | 9月30日6:17 | | | | | | | | | | | | | | |
| 直島町 | 9月30日6:17 | | | | | | | | | | | | | | |
| 宇多津町 | 9月30日6:17 | | | | | | | | | | | | | | |
| 綾川町 | 9月30日6:17 | | | | | | | | | | | | | | |
| 琴平町 | 9月30日6:17 | | | | | | | | | | | | | | |
| 多度津町 | 9月30日6:17 | | | | | | | | | | | | | | |
| まんのう町 | 9月30日6:17 | | | | | | | | | | | | | | |
| 計 | | 17 | | | | | | | | | | | | | |

2 特記事項

【避難情報】

- ・別添「平成30年台風第24号による大雨に伴う避難情報」のとおり
- ・別添の避難所(指定避難所、指定緊急避難場所)以外への避難者
高松市4名(男木島コミュニティセンター4名)

【人的被害】

- ・坂出市江尻町の駐車場で90代男性が、風にあおられ転倒(軽傷)

【非住家被害】

- ・さぬき市寒川町で空家1棟の倒壊

※被害や避難情報は、18時までに県へ報告があり確認できた情報を記載しています。特に避難勧告等の住民発令は、防災行政無線等での住民への周知を最優先させるため、市町から県への報告が遅れる場合もありますので、御理解ください。

平成30年台風第24号による大雨に伴う避難情報
 <避難勧告等>

平成30年9月30日18時00分 現在

| 市町名 | 地区名 | 避難指示(緊急) | | | | 避難勧告 | | | | 避難準備・高齢者等避難開始 | | | |
|------|--------------------------|------------|------|-------|------|------------|------|--------|--------|---------------|------|---------|---------|
| | | 発令日時 | 解除日時 | 対象世帯数 | 対象人数 | 発令日時 | 解除日時 | 対象世帯数 | 対象人数 | 発令日時 | 解除日時 | 対象世帯数 | 対象人数 |
| 高松市 | 避難勧告・指示の地域を除く高松市域 | | | | | | | | | 9/30 06:00 | | 186,621 | 406,983 |
| | 本津川沿線の国分寺町新居、福家、新名、柏原、国分 | | | | | 9/30 17:00 | | 1,718 | 4,178 | | | | |
| | 屋島西町浜北自治会 | 9/30 17:40 | | 27 | 57 | | | | | | | | |
| | 屋島(避難指示除)、庵治、牟礼、古高松の山間部 | | | | | 9/30 17:40 | | 6,683 | 15,304 | | | | |
| | 小計 | | | 27 | 57 | | | 8,401 | 19,482 | | | 186,621 | 406,983 |
| 丸亀市 | 大東川沿いの地区 | | | | | 9/30 15:45 | | 459 | 1,316 | | | | |
| | 本島町、牛島、広島町、手島町及び | | | | | | | | | 9/30 11:00 | | 367 | 615 |
| | 土器町・飯野町・飯山町・綾歌町の山沿いの地区 | | | | | | | | | 9/30 11:00 | | 1,023 | 2,429 |
| | 小計 | | | 0 | 0 | | | 459 | 1,316 | | | 1,390 | 3,044 |
| 坂出市 | 王越町 | | | | | 9/30 09:00 | | 398 | 856 | | | | |
| | 金山ニュータウンおよびそのふもと | | | | | 9/30 09:00 | | 56 | 113 | | | | |
| | 坂出市内全域(避難勧告発令区域除く) | | | | | | | | | 9/30 09:00 | | 20,976 | 50,724 |
| | 小計 | | | 0 | 0 | | | 454 | 969 | | | 20,976 | 50,724 |
| 善通寺市 | 大麻町宮北地区・大麻団地 | | | | | 9/30 09:13 | | 66 | 198 | | | | |
| | 上記を除く市内の山沿・川沿地域 | | | | | | | | | 9/30 10:00 | | 13,056 | 32,357 |
| | 小計 | | | 0 | 0 | | | 66 | 198 | | | 13,056 | 32,357 |
| 観音寺市 | 流岡町の一部(五十石地区) | | | | | 9/30 17:00 | | 18 | 40 | | | | |
| | 奥谷地区 | | | | | 9/30 15:55 | | 99 | 225 | | | | |
| | 五郷地区 | | | | | 9/30 15:55 | | 331 | 833 | | | | |
| | 萩原地区の一部(高尾、大造) | | | | | 9/30 15:55 | | 76 | 218 | | | | |
| | 紀伊地区の一部(池ノ内、宮前) | | | | | 9/30 15:55 | | 66 | 202 | | | | |
| | 和田地区の一部(野々池、大坪、院内、本村) | | | | | 9/30 15:55 | | 242 | 706 | | | | |
| | 箕浦地区 | | | | | 9/30 15:55 | | 436 | 1,146 | | | | |
| | 小計 | | | 0 | 0 | | | 1,268 | 3,370 | | | 0 | 0 |
| さぬき市 | さぬき市内全域 | | | | | 9/30 16:30 | | 20,884 | 49,063 | | | | |
| | 小計 | | | 0 | 0 | | | 20,884 | 49,063 | | | 0 | 0 |

| 市町名 | 地区名 | 避難指示(緊急) | | | | 避難勧告 | | | | 避難準備・高齢者等避難開始 | | | |
|-------|--------------------------|-----------|------|-------|------|------------|------|--------|---------|---------------|------|---------|---------|
| | | 発令日時 | 解除日時 | 対象世帯数 | 対象人数 | 発令日時 | 解除日時 | 対象世帯数 | 対象人数 | 発令日時 | 解除日時 | 対象世帯数 | 対象人数 |
| 東かがわ市 | 東かがわ市内 全域 | | | | | 9/30 13:00 | | 13,921 | 31,075 | | | | |
| | 小計 | | | 0 | 0 | | | 13,921 | 31,075 | | | 0 | 0 |
| 三豊市 | 三豊市内全域 | | | | | | | | | 9/30 10:10 | | 26,068 | 66,160 |
| | 小計 | | | 0 | 0 | | | 0 | 0 | | | 26,068 | 66,160 |
| 土庄町 | 土庄町内全域 | | | | | | | | | 9/30 08:00 | | 6,755 | 14,033 |
| | 小計 | | | 0 | 0 | | | 0 | 0 | | | 6,755 | 14,033 |
| 小豆島町 | 小豆島町内全域 | | | | | | | | | 9/30 07:30 | | 7,015 | 14,835 |
| | 小計 | | | 0 | 0 | | | 0 | 0 | | | 7,015 | 14,835 |
| 三木町 | 三木町全域(避難勧告が発令されている地域を除く) | | | | | | | | | 9/30 08:30 | | 9,502 | 24,499 |
| | 朝倉 | | | | | 9/30 16:50 | | 146 | 320 | | | | |
| | 鹿庭 | | | | | 9/30 16:50 | | 350 | 765 | | | | |
| | 小蓑 | | | | | 9/30 16:50 | | 79 | 138 | | | | |
| | 奥山 | | | | | 9/30 16:50 | | 124 | 243 | | | | |
| | 池戸(風呂谷、深谷) | | | | | 9/30 16:50 | | 41 | 88 | | | | |
| | 井上(中谷、小谷、小原、立石、戸敷) | | | | | 9/30 16:50 | | 142 | 309 | | | | |
| | 井戸(南山田、中代) | | | | | 9/30 16:50 | | 97 | 207 | | | | |
| | 下高岡(駒足、駒足美季の森、白山) | | | | | 9/30 16:50 | | 247 | 596 | | | | |
| | 上高岡(鴻ノ池) | | | | | 9/30 16:50 | | 43 | 116 | | | | |
| | 田中(高原) | | | | | 9/30 16:50 | | 29 | 78 | | | | |
| | 小計 | | | 0 | 0 | | | 1,298 | 2,860 | | | 9,502 | 24,499 |
| 宇多津町 | 宇多津町内全域 | | | | | | | | | 9/30 11:06 | | 8,517 | 18,455 |
| | 小計 | | | 0 | 0 | | | 0 | 0 | | | 8,517 | 18,455 |
| 綾川町 | 町内全域(避難勧告が発令されている地域以外) | | | | | | | | | 9/30 13:00 | | 9,749 | 23,852 |
| | 本津川周辺の世帯 | | | | | 9/30 16:30 | | 146 | 358 | | | | |
| | 今滝川周辺の世帯 | | | | | 9/30 17:00 | | 40 | 98 | | | | |
| | 小計 | | | 0 | 0 | | | 186 | 456 | | | 9,749 | 23,852 |
| 琴平町 | 琴平町内全域(避難指示発令中の地区を除く) | | | | | | | | | 9/30 08:00 | | 4,295 | 9,176 |
| | 琴平町1241-9から琴平町1241-13 | 7/6 12:14 | | 7 | 17 | | | | | | | | |
| | 小計 | | | 7 | 17 | | | 0 | 0 | | | 4,295 | 9,176 |
| 多度津町 | 多度津町全域 | | | | | | | | | 9/30 10:34 | | 10,755 | 23,471 |
| | 小計 | | | 0 | 0 | | | 0 | 0 | | | 10,755 | 23,471 |
| まんのう町 | まんのう町全域 | | | | | | | | | 9/30 08:30 | | 7,456 | 18,779 |
| | 小計 | | | 0 | 0 | | | 0 | 0 | | | 7,456 | 18,779 |
| | 計 | | | 34 | 74 | | | 46,937 | 108,789 | | | 312,155 | 706,368 |

＜避難所の状況＞

| 市町名 | 開設中の避難所数(※) | 避難世帯人数集計 | | 備考 |
|-------|-------------|----------|------|--|
| | | 避難世帯数 | 避難人数 | |
| 高松市 | 53 | 84 | 106 | 避難指示(緊急)又は避難勧告又は避難準備・高齢者等避難開始発令中(別記区域) |
| 丸亀市 | 11 | 10 | 12 | 避難勧告又は避難準備・高齢者等避難開始発令中(別記区域) |
| 坂出市 | 13 | 13 | 15 | 避難勧告又は避難準備・高齢者等避難開始発令中(別記区域) |
| 善通寺市 | 2 | 0 | 0 | 避難勧告又は避難準備・高齢者等避難開始発令中(別記区域) |
| 観音寺市 | 7 | 6 | 9 | 避難勧告発令中(別記区域) |
| さぬき市 | 9 | 45 | 62 | 避難勧告発令中(市内全域) |
| 東かがわ市 | 11 | 81 | 102 | 避難勧告発令中(市内全域) |
| 三豊市 | 13 | 16 | 21 | 避難準備・高齢者等避難開始発令中(市内全域) |
| 土庄町 | 8 | 12 | 21 | 避難準備・高齢者等避難開始発令中(町内全域) |
| 小豆島町 | 94 | 20 | 24 | 避難準備・高齢者等避難開始発令中(町内全域) |
| 三木町 | 12 | 9 | 13 | 避難勧告又は避難準備・高齢者等避難開始発令中(別記区域) |
| 直島町 | 0 | 0 | 0 | |
| 宇多津町 | 1 | 3 | 4 | 避難準備・高齢者等避難開始発令中(町内全域) |
| 綾川町 | 9 | 2 | 2 | 避難勧告又は避難準備・高齢者等避難開始発令中(別記区域) |
| 琴平町 | 1 | 7 | 10 | 避難指示(緊急)又は避難準備・高齢者等避難開始発令中(別記区域) |
| 多度津町 | 4 | 12 | 18 | 避難準備・高齢者等避難開始発令中(町内全域) |
| まんのう町 | 9 | 7 | 8 | 避難準備・高齢者等避難開始発令中(町内全域) |
| 計 | | 327 | 427 | |

※ 開設中の避難所情報は、『かがわ防災Webポータル』(<http://www.bousai-kagawa.jp/>)で公表し、随時、最新情報に更新されています。

異常気象等による通行規制区間

様式8

- 四国地方整備局 地域道路課
- 香川県警 交通管制センター
- 香川河川国道事務所 道路管理第一課
- 四国ブロック道路情報管理センター
- 日本道路交通情報センター(高松センター)

- 徳島県 道路整備課
- 愛媛県 道路維持課
- 西日本高速(株) 四国支社
- 日本道路交通情報センター(西日本高速高松) 宛

・香川県土木部道路課
 ・(公財)日本道路交通情報センター
 香川県土木部駐在

087-832-3532
 087-862-3301

平成30年9月30日 18時00分 現在

| 土 木 | 区 分 | 番 号 | 規制区間 | | 規 制 区 間 | | | 規制原因 | 規 制 状 況 | | | | | | 時 間 | 被害状況(有無) | | 備 考 | | |
|---------|--------|--------|--------|--------|---------------|--|--------------|---------------------------|-----------------|-------------|---------|-----|-----|-------|-------|----------|-------|-----|--------|------------------|
| | | | 内 外 | 番 号 | 路 線 名 | 起点側地先名 | 区間延長 (km) | | 内容 (切 替 前) | 上 下 別 | 迂回路(有無) | | 開 始 | | | 解 除 | | | 人 身 | 物 損 |
| | | | | | | | | | | | 孤立集落 | 月 日 | 時 刻 | 月 日 | | 時 刻 | | | | |
| 高松 | 継続 | 1 | | 36 | 高松牟礼線 | 高松市庵治町5499-1 高松市庵治町5501-1 | 0.14 | 路肩崩壊 のおそれ | 片側交互通行 | 上り | 無 | | | 7月7日 | 11:30 | | | 無 | 無 | 7月5日~7日豪雨から継続の規制 |
| 高松 | 継続 | 2 | | 36 | 高松牟礼線 | 高松市庵治町鎌野 高松市庵治町鎌野 | 0.03 | 崩土 | 片側交互通行 | 上下 | 無 | | | 7月8日 | 13:30 | | | 無 | 無 | 7月5日~7日豪雨から継続の規制 |
| 高松 | 継続 | 3 | | 36 | 高松牟礼線 | 高松市庵治町篠尾 高松市庵治町篠尾 | 0.09 | 崩土 | 片側交互通行 | 上下 | 無 | | | 7月8日 | 13:30 | | | 無 | 無 | 7月5日~7日豪雨から継続の規制 |
| 高松 | 継続 | 4 | | 106 | 穴吹塩江線 | 高松市安原上東中筋 2065-1地先 高松市安原上東中筋 1646-1地先 | 0.3 | 落石 | 幅員減少 | 上下 | 有 | | | 7月10日 | 17:30 | | | 無 | 無 | 7月5日~7日豪雨から継続の規制 |
| * 中讃 | 新規 | 5 | | 16 | 高松王越坂 出線 | 坂出市王越町乃生 坂出市大屋富町 | 3.2 | 崩土 →9/30崩 土のおそ れ | 全面通行止 | 上下 | 有 | | | 7月6日 | 1:00 | 7月11日 | 13:00 | 無 | 無 | 7月5日~7日豪雨から継続の規制 |
| | | | | | | | | | 幅員減少 | | | | | 7月11日 | 13:00 | 7月29日 | 7:15 | | | |
| | | | | | | | | | 事前通行止 | | | | | 7月29日 | 7:15 | 7月29日 | 10:20 | | | |
| | | | | | | | | | 幅員減少 | | | | | 7月29日 | 10:20 | 9月30日 | 17:00 | | | |
| | | | | | | | | | 全面通行止 | | | | | 9月30日 | 17:00 | | | | | |
| 中讃 | 継続 | 6 | | 16 | 高松王越坂 出線 | 坂出市王越町木沢 坂出市王越町木沢 | 1.1 | 路肩崩壊 | 片側交互通行 全面通行止 | 上下 | 有 | | | 7月7日 | 7:25 | 7月11日 | 13:00 | 無 | 無 | 7月5日~7日豪雨から継続の規制 |
| 中讃 | 継続 | 7 | | 186 | 大屋富築港 宇多津線 | 坂出市坂出町 坂出市坂出町 | 0.45 | 崩土 | 車線減少 車線減少 | 上下 | 有 | | | 7月8日 | 21:00 | 7月13日 | 17:00 | 無 | 無 | 7月5日~7日豪雨から継続の規制 |
| 中讃 | 継続 | 8 | | 188 | 城山鴨川線 | 坂出市府中町6173地先 | 0.05 | 路肩崩壊 | 全面通行止 | 上下 | 有 | | | 7月7日 | 14:00 | | | 無 | 無 | 7月5日~7日豪雨から継続の規制 |

異常気象等による通行規制区間

様式8

- 四国地方整備局 地域道路課
- 香川県警 交通管制センター
- 香川河川国道事務所 道路管理第一課
- 四国ブロック道路情報管理センター
- 日本道路交通情報センター(高松センター)

- 徳島県 道路整備課
- 愛媛県 道路維持課
- 西日本高速(株) 四国支社
- 日本道路交通情報センター(西日本高速高松) 宛

・香川県土木部道路課
 ・(公財)日本道路交通情報センター
 香川県土木部駐在

087-832-3532
 087-862-3301

平成30年9月30日 18時00分 現在

| 土 木 | 区 分 | 番 号 | 規制区間 | | 路線 番号 | 規 制 区 間 | | | 規 制 状 況 | | | | | | 時 間 | 被害状況(有無) | | 備 考 | | | |
|--------|--------|--------|--------|--------|----------|---------|------------------|--------------|---------|-----------------------------|----------|---------|-----|-----|-------|----------|-------|-------|-----|-----|------------------|
| | | | 内 外 | 番 号 | | 路 線 名 | 起点側地先名 | 区間延長 (km) | 規制原因 | 内 容 (切 替 前) (現 在) | 上 下 別 | 迂回路(有無) | | 開 始 | | 解 除 | | | 人 身 | 物 損 | |
| | | | | | | | | | | | | 孤立集落 | 月 日 | 時 刻 | | 月 日 | 時 刻 | | | | |
| 中讃 | 継続 | 9 | | | 258 | 広島循環線 | 丸亀市広島町市井 | 0.1 | 崩土 | 全面通行止 | 上下 | 無 | | | 7月6日 | 5:50 | 7月13日 | 13:00 | 無 | 無 | 7月5日~7日豪雨から継続の規制 |
| | | | | | | | 丸亀市広島町茂浦 | | | 幅員減少 | | | | | 7月13日 | 13:00 | | | | | |
| 中讃 | 継続 | 10 | | | 258 | 広島循環線 | 丸亀市広島町市井 | 0.2 | 崩土 | 全面通行止 | 上下 | 無 | | | 7月6日 | 9:40 | 7月13日 | 13:00 | 無 | 無 | 7月5日~7日豪雨から継続の規制 |
| | | | | | | | 丸亀市広島町茂浦 | | | 幅員減少 | | | | | 7月13日 | 13:00 | | | | | |
| 中讃 | 継続 | 11 | | | 258 | 広島循環線 | 丸亀市広島町青木 | 1 | 路肩崩壊 | 車線規制 | 上下 | 有 | | | 7月6日 | 15:00 | 7月13日 | 13:00 | 無 | 無 | 7月5日~7日豪雨から継続の規制 |
| | | | | | | | 丸亀市広島町市井 | | | 全面通行止 | | | | | 7月13日 | 13:00 | | | | | |
| 西讃 | 継続 | 12 | | | 9 | 大野原川之江線 | 観音寺市大野原町田野々131地先 | 0.05 | 路肩崩壊 | | 上り | 無 | | | | | | | 無 | 無 | 7月5日~7日豪雨から継続の規制 |
| | | | | | | | 観音寺市大野原町田野々131地先 | | | 片側交互通行 | | | | | 7月7日 | 6:35 | | | | | |
| 西讃 | 継続 | 13 | | | 21 | 丸亀詫間豊浜線 | 三豊市詫間町松崎 | 0.5 | 崩土及び倒木 | 全面通行止 | 上下 | 無 | | | 7月7日 | 11:00 | 7月20日 | 14:30 | 無 | 無 | 7月5日~7日豪雨から継続の規制 |
| | | | | | | | 三豊市詫間町水出 | | | 片側交互通行 | | | | | 7月20日 | 14:30 | | | | | |
| 西讃 | 継続 | 14 | | | 218 | 財田上高瀬線 | 三豊市山本町神田2841地先 | 0.01 | 法面崩壊 | | 上り | 無 | | | | | | | 無 | 無 | 7月5日~7日豪雨から継続の規制 |
| | | | | | | | 三豊市山本町神田2841地先 | | | 片側交互通行 | | | | | 7月7日 | 7:30 | | | | | |
| 西讃 | 継続 | 15 | | | 219 | 神田高瀬線 | 三豊市高瀬町上麻150-5地先 | 0.1 | 法面崩壊 | | 上り | 無 | | | | | | | 無 | 無 | 7月5日~7日豪雨から継続の規制 |
| | | | | | | | 三豊市高瀬町上麻150-5地先 | | | 片側交互通行 | | | | | 7月7日 | 7:00 | | | | | |
| 西讃 | 継続 | 16 | | | 232 | 紫雲出山線 | 三豊市詫間町大浜 | 0.05 | 路肩崩壊 | 全面通行止 | 上下 | 有 | | | 7月6日 | 5:00 | 7月8日 | 14:00 | 無 | 無 | 7月5日~7日豪雨から継続の規制 |
| | | | | | | | 三豊市詫間町大浜 | | | 片側交互通行 | | | | | 7月8日 | 14:00 | | | | | |
| 西讃 | 継続 | 17 | | | 232 | 紫雲出山線 | 三豊市詫間町大浜 | 0.03 | 法面崩壊 | 全面通行止 | 上下 | 無 | | | 7月7日 | 7:25 | 7月8日 | 17:00 | 無 | 無 | 7月5日~7日豪雨から継続の規制 |
| | | | | | | | 三豊市詫間町生里 | | | 片側交互通行 | | | | | 7月8日 | 17:00 | | | | | |
| 西讃 | 継続 | 18 | | | 261 | 京浜下新田線 | 三豊市詫間町粟島480-1地先 | 0.02 | 道路陥没 | 全面通行止 | 上下 | 無 | | | 7月6日 | 8:30 | 7月17日 | 10:00 | 無 | 無 | 7月5日~7日豪雨から継続の規制 |
| | | | | | | | 三豊市詫間町粟島480-1地先 | | | 幅員減少 | | | | | 7月17日 | 10:00 | | | | | |

異常気象等による通行規制区間

様式8

- 四国地方整備局 地域道路課
- 香川県警 交通管制センター
- 香川河川国道事務所 道路管理第一課
- 四国ブロック道路情報管理センター
- 日本道路交通情報センター(高松センター)

- 徳島県 道路整備課
- 愛媛県 道路維持課
- 西日本高速(株) 四国支社
- 日本道路交通情報センター(西日本高速高松) 宛

・香川県土木部道路課
 ・(公財)日本道路交通情報センター
 香川県土木部駐在

087-832-3532
 087-862-3301

平成30年9月30日 18時00分 現在

| 土 木 | 区 分 | 番 号 | 規制区間 | | 路線 番号 | 規 制 区 間 | | | 規制原因 | 規 制 状 況 | | | | | | 時 間 | 被害状況(有無) | | 備 考 | | | |
|-------------|--------|--------|--------|--------|----------|--------------|------------------------------------|-----------------|----------|------------------|----------|---------------|-----|-----|-------|-------|----------|-------|------|-----|-----------|---------------------|
| | | | 内 外 | 番 号 | | 路 線 名 | 起 点 側 地 先 名 | 区 間 延 長 (km) | | 内 容 (切 替 前) | 上 下 別 | 迂 回 路 (有 無) | | 開 始 | | | 解 除 | | | 人 身 | 物 損 | |
| | | | | | | | 終 点 側 地 先 名 | | | | | 孤 立 集 落 | 月 日 | 時 刻 | 月 日 | | 時 刻 | | | | | |
| 中 讃 | 継 続 | 29 | | | 209 | 善通寺停車場線 | 善通寺市文京区3丁目1-1地先 善通寺市文京区3丁目1-1地先 | 0.02 | 路面冠水 | 全面通行止 | 上下 | 有 | | | 9月30日 | 15:15 | | | 無 | 無 | | |
| 長 尾 | 継 続 | 30 | 内 | 4 | 377 | 国道377号 | さぬき市多和 さぬき市多和 | 2.5 | 事前規制 | 全面通行止 | 上下 | 有 | | | 9月30日 | 15:30 | | | 無 | 無 | 時間雨量 | |
| 長 尾 | 継 続 | 31 | 内 | 22 | 42 | 小菘前田東線 | 木田郡三木町小菘下所 木田郡三木町朝倉 | 9.4 | 事前規制 | 全面通行止 | 上下 | 有 | | | 9月30日 | 15:30 | | | 無 | 無 | 時間雨量 | |
| 長 尾 | 継 続 | 32 | 内 | 37 | 263 | 鹿庭奥山線 | 木田郡三木町鹿庭 木田郡三木町堂ヶ平 | 8.2 | 事前規制 | 全面通行止 | 上下 | 有 | | | 9月30日 | 15:30 | | | 無 | 無 | 時間雨量 | |
| 長 尾 | 継 続 | 33 | 内 | 39 | 147 | 太田上町志度線 | さぬき市志度八丁地 木田郡三木町立石 | 2.8 | 事前規制 | 全面通行止 | 上下 | 無 | | | 9月30日 | 16:00 | | | 無 | 無 | 時間雨量 | |
| 西 讃 | 継 続 | 34 | | | 270 | 丸亀琴平観音寺自転車道線 | 観音寺市本大町 三豊市豊中町岡本 | 2 | 路面冠水のおそれ | 全面通行止 | 上下 | 無 | | | 9月30日 | 16:00 | | | 無 | 無 | 財田川河川敷内道路 | |
| ※ 長 尾 | 解 除 | 35 | | | 135 | 大串志度線 | さぬき市志度1155-2 さぬき市志度5367-1 | 0.2 | その他 | 全面通行止 解除 | 上下 | 無 | | | 9月30日 | 15:40 | 9月30日 | 17:40 | 2:00 | 無 | 無 | さぬき市水防活動関連(大橋川内水排除) |
| 長 尾 | 継 続 | 36 | 内 | 9 | 2 | 津田川島線 | さぬき市大川町田面 東かがわ市五名 | 4.6 | 事前規制 | 全面通行止 | 上下 | 有 | | | 9月30日 | 16:15 | | | 無 | 無 | 時間雨量 | |
| 長 尾 | 継 続 | 37 | 内 | 25 | 136 | 志度小田津田線 | さぬき市小田奥の谷 さぬき市津田町津田平畑 | 5.6 | 事前規制 | 全面通行止 | 上下 | 有 | | | 9月30日 | 16:20 | | | 無 | 無 | 時間雨量 | |
| 小 豆 | 継 続 | 38 | | 31 | 248 | 橘大角坂手港線 | 小豆郡小豆島町安田 小豆郡小豆島町大泊 | 4 | 事前規制 | 全面通行止 | 上下 | 有 | | | 9月30日 | 16:30 | | | 無 | 無 | 時間雨量 | |

異常気象等による通行規制区間

様式8

- 四国地方整備局 地域道路課
- 香川県警 交通管制センター
- 香川河川国道事務所 道路管理第一課
- 四国ブロック道路情報管理センター
- 日本道路交通情報センター(高松センター)

- 徳島県 道路整備課
- 愛媛県 道路維持課
- 西日本高速(株) 四国支社
- 日本道路交通情報センター(西日本高速高松) 宛

・香川県土木部道路課
 ・(公財)日本道路交通情報センター
 香川県土木部駐在

087-832-3532
 087-862-3301

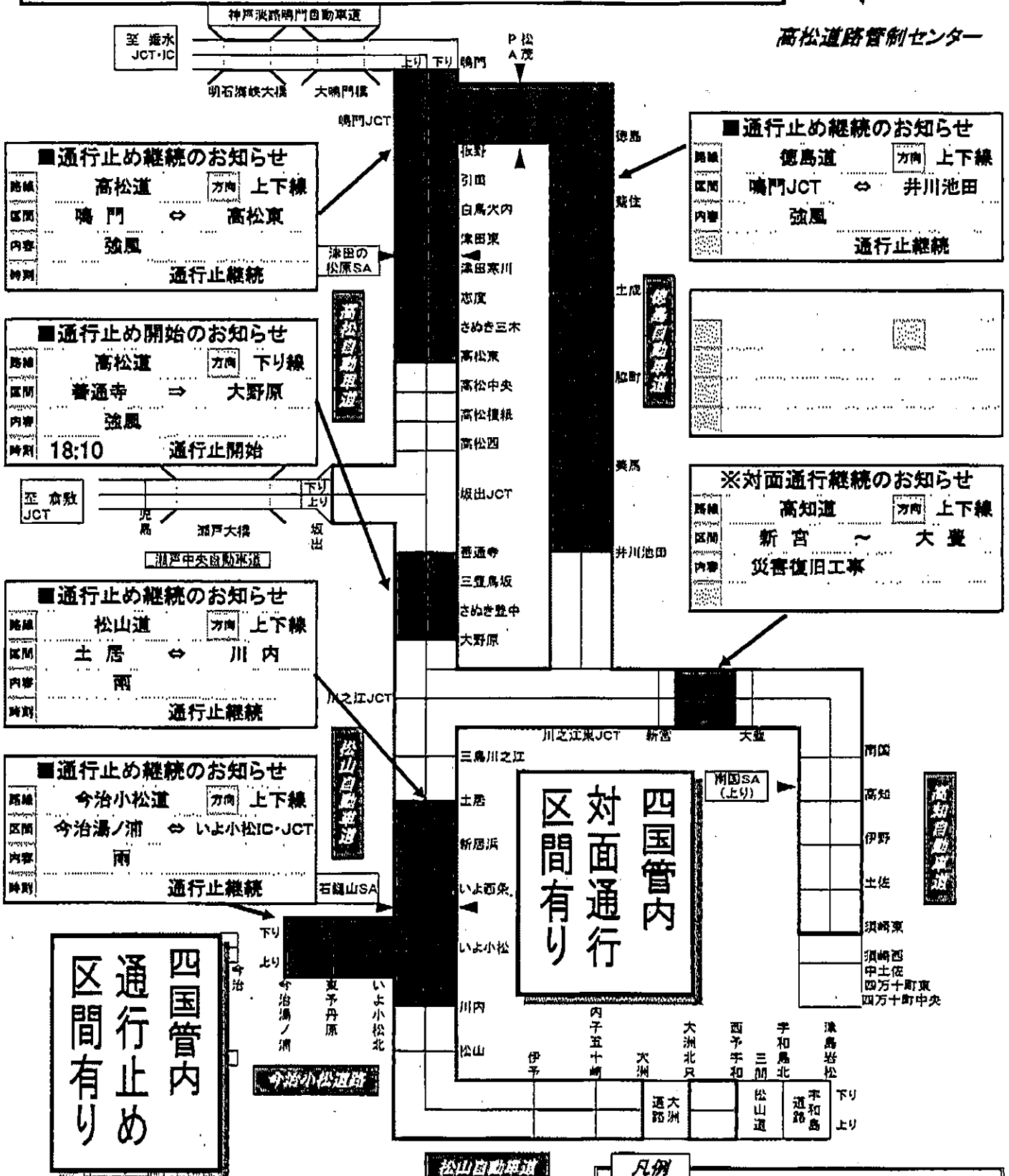
平成30年9月30日 18時00分 現在

| 土 木 | 区 分 | 番 号 | 規制区間 | | 路線 番号 | 規 制 区 間 | | | 規制原因 | 規 制 状 況 | | | | | | 時 間 | 被害状況(有無) | | 備 考 | | |
|--------|--------|--------|--------|--------|----------|---------|--|-----------------------------|------|----------------------|-------|---------------|-----|-----|-------|-------|----------|--|-----|-----|------|
| | | | 内 外 | 番 号 | | 路 線 名 | 起 点 側 地 先 名 | 区 間 延 長 (km) | | 規 制 内 容 (切 替 前) | 上 下 別 | 迂 回 路 (有 無) | | 開 始 | | | 解 除 | | | 人 身 | 物 損 |
| | | | | | | | 終 点 側 地 先 名 | | | | | 孤 立 集 落 | 月 日 | 時 刻 | 月 日 | | 時 刻 | | | | |
| | 中讃 | 継続 | 39 | | 438 | 国道438号 | 丸亀市飯山町川原869地先 丸亀市飯山町東坂元139地先 | 0.6 | 路面冠水 | 全面通行止 | 上下 | 有 | | | 9月30日 | 17:00 | | | 無 | 無 | |
| ※ | 中讃 | 新規 | 40 | | 217 | 西白方善通寺線 | 仲多度郡多度津町西白方703-1地先 仲多度郡多度津町西白方773-1地先 | 0.1 | 路面冠水 | 全面通行止 | 上下 | 有 | | | 9月30日 | 17:30 | | | 無 | 無 | |
| ※ | 長尾 | 新規 | 41 | | 42 | 小菘前田東線 | 三木町池戸2449-2地先 三木町池戸2574-2地先 | 0.4 | 路面冠水 | 全面通行止 | 上下 | 有 | | | 9月30日 | 18:00 | | | 無 | 無 | |
| ※ | 長尾 | 新規 | 42 | 内 | 24 | 148 | 多和三木線 | 木田郡三木町広野 木田郡三木町鹿庭 | 5 | 事前規制 | 全面通行止 | 上下 | 有 | | 9月30日 | 18:00 | | | 無 | 無 | 連続雨量 |
| ※ | 長尾 | 新規 | 43 | 内 | 11 | 3 | 志度山川線 | さぬき市前山字大多和 さぬき市多和字額 | 3.5 | 事前規制 | 全面通行止 | 上下 | 有 | | 9月30日 | 18:00 | | | 無 | 無 | 連続雨量 |
| ※ | 高松 | 新規 | 44 | | 36 | 高松牟礼線 | 高松市高松町2373-2地先 高松市高松町2292地先 | 0.5 | 路面冠水 | 全面通行止 | 上下 | 有 | | | 9月30日 | 17:50 | | | 無 | 無 | |
| ※ | 高松 | 新規 | 45 | | 43 | 中徳三谷高松線 | 高松市多肥下町1182-1地先 高松市多肥下町1590-3地先 | 0.5 | 路面冠水 | 全面通行止 | 上下 | 有 | | | 9月30日 | 17:50 | | | 無 | 無 | |
| ※ | 高松 | 新規 | 46 | | 147 | 太田上町志度線 | 高松市多肥下町1585-16地先 高松市多肥下町1587-11地先 | 0.2 | 路面冠水 | 全面通行止 | 上下 | 有 | | | 9月30日 | 17:50 | | | 無 | 無 | |
| ※ | 高松 | 新規 | 47 | 内 | 35 | 106 | 穴吹塩江線 | 高松市塩江町安原上東 高松市塩江町安原上東 | 11.5 | 事前規制 | 全面通行止 | 上下 | 無 | | 9月30日 | 17:40 | | | 無 | 無 | 連続雨量 |
| ※ | 高松 | 新規 | 48 | 内 | 13 | 7 | 美馬塩江線 | 高松市塩江町上西甲(県境) 高松市塩江町安原上東 | 9.7 | 事前規制 | 全面通行止 | 上下 | 有 | | 9月30日 | 17:40 | | | 無 | 無 | 連続雨量 |

■通行止め開始のお知らせ ■通行止め継続のお知らせ



高松道路管制センター



■通行止め継続のお知らせ

| | | | |
|----|----------|----|-----|
| 路線 | 高松道 | 方向 | 上下線 |
| 区間 | 鳴門 ⇄ 高松東 | | |
| 内容 | 強風 | | |
| 時期 | 通行止継続 | | |

■通行止め開始のお知らせ

| | | | |
|----|-----------|-------|-----|
| 路線 | 高松道 | 方向 | 下り線 |
| 区間 | 普通寺 ⇒ 大野原 | | |
| 内容 | 強風 | | |
| 時期 | 18:10 | 通行止開始 | |

■通行止め継続のお知らせ

| | | | |
|----|---------|----|-----|
| 路線 | 松山道 | 方向 | 上下線 |
| 区間 | 土居 ⇄ 川内 | | |
| 内容 | 雨 | | |
| 時期 | 通行止継続 | | |

■通行止め継続のお知らせ

| | | | |
|----|--------------------|----|-----|
| 路線 | 今治小松道 | 方向 | 上下線 |
| 区間 | 今治湯ノ浦 ⇄ いよ小松IC・JCT | | |
| 内容 | 雨 | | |
| 時期 | 通行止継続 | | |

四国管内 通行止め 区間有り

■通行止め継続のお知らせ

| | | | |
|----|--------------|----|-----|
| 路線 | 徳島道 | 方向 | 上下線 |
| 区間 | 鳴門JCT ⇄ 井川池田 | | |
| 内容 | 強風 | | |
| | 通行止継続 | | |

※対面通行継続のお知らせ

| | | | |
|----|---------|----|-----|
| 路線 | 高知道 | 方向 | 上下線 |
| 区間 | 新宮 ~ 大豊 | | |
| 内容 | 災害復旧工事 | | |

凡例


| | | |
|---|-----------|------------------|
| ■ | 通行止め箇所 | SAガソリンスタンド営業時間 |
| □ | 冬用タイヤ規制箇所 | 我浜SA 24H |
| ⊗ | 渋滞箇所 | 石鏡山SA 7時~22時 |
| □ | 解除箇所 | 吉野川SA 7時~22時 |
| ▶ | ガソリンスタンド | 津田の松原SA 7時~20時 |
| | | ※南国SA(上り) 7時~19時 |

※走行中に状況が変化する場合がありますので、道路情報や標識等にご注意ください。道路情報は携帯サイトにおいても確認できます。

「ハイウェイ交通情報(アイハイウェイ)」にアクセス。

<https://ihighway.jp>





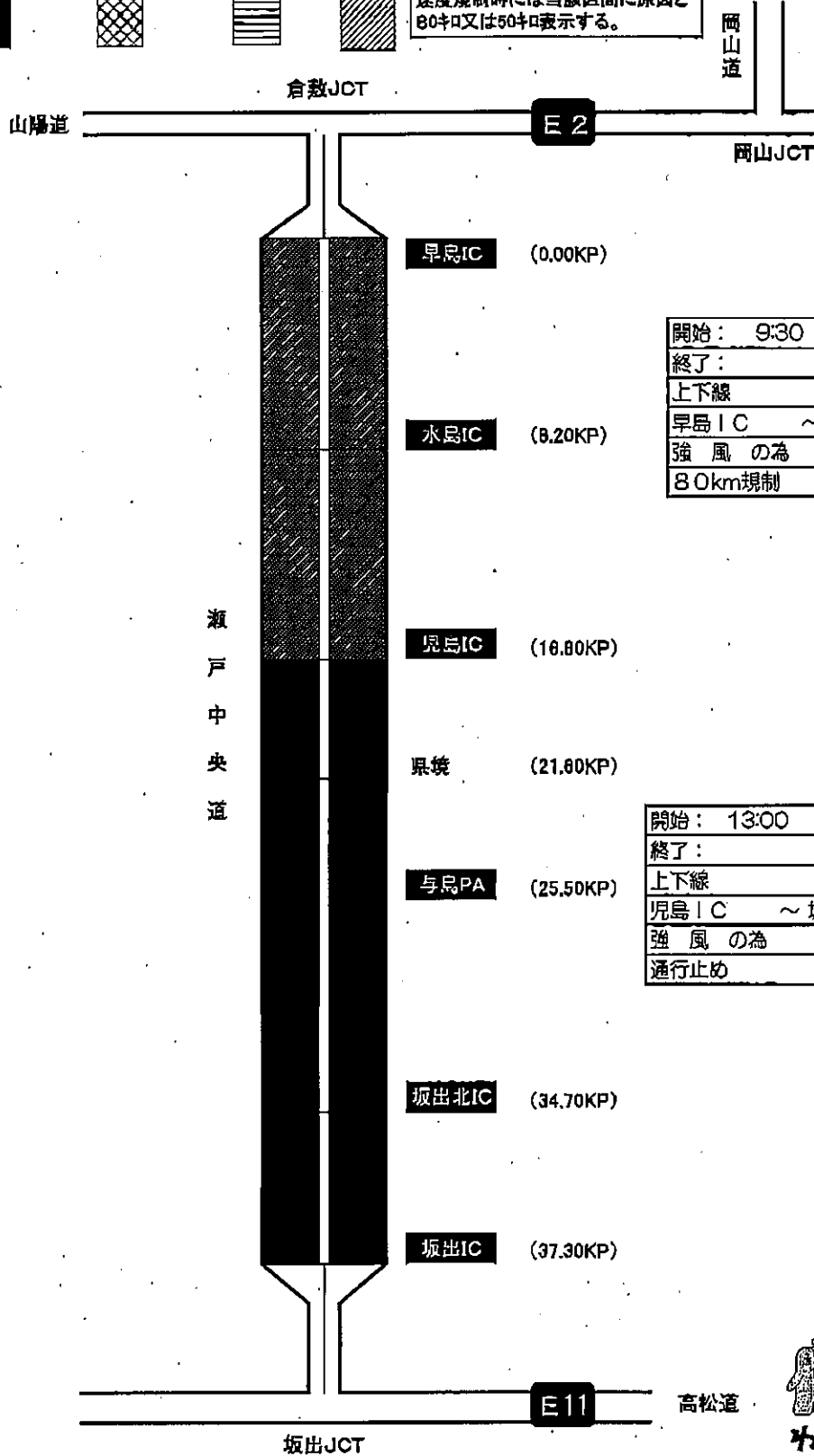
E30 瀬戸中央道通行規制情報

9月30日 13時 0分 現在
本州四国連絡高速道路(株) 岡山管制室

- 通行止
- フェーン規制又は冬タイヤ規制 50km規制併施
- 二輪車通行止 50km規制併施
- 速度規制

開始

凡例



| | |
|-------------|------|
| 開始: | 9:30 |
| 終了: | |
| 上下線 | 1 |
| 早島IC ~ 児島IC | |
| 強風の為 | |
| 80km規制 | (継続) |

| | |
|-------------|-------|
| 開始: | 13:00 |
| 終了: | |
| 上下線 | 2 |
| 児島IC ~ 坂出IC | |
| 強風の為 | |
| 通行止め | (開始) |



E76
しまなみ海道
の道路情報
 JB本四高速機
 岡山管制室

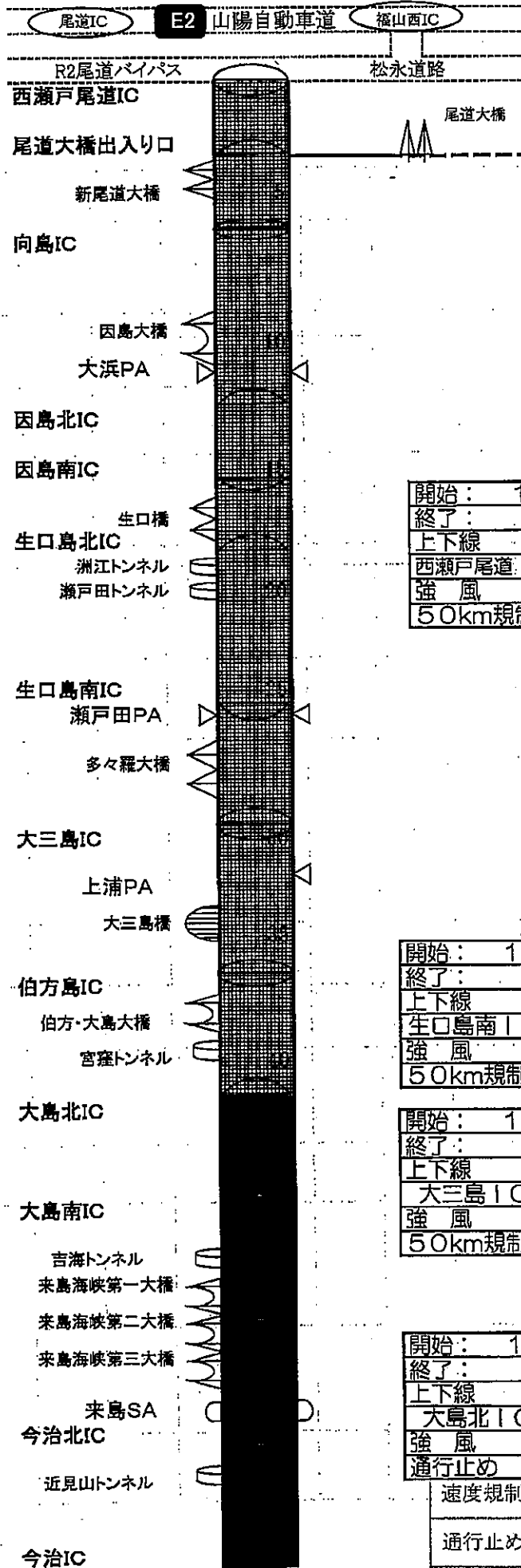


【凡例】

通行止め

50km/h 規制

解除



9月30日
 17時7分

開始


| | |
|------------------|-------|
| 開始: | 17:07 |
| 終了: | |
| 上下線 | 4 |
| 西瀬戸尾道IC ~ 生口島南IC | |
| 強風 | |
| 50km規制 (開始) | |

| | |
|----------------|-------|
| 開始: | 11:33 |
| 終了: | |
| 上下線 | 1 |
| 生口島南IC ~ 大三島IC | |
| 強風 | |
| 50km規制 (継続) | |

| | |
|---------------|-------|
| 開始: | 11:24 |
| 終了: | |
| 上下線 | 3 |
| 大三島IC ~ 大島北IC | |
| 強風 | |
| 50km規制 (継続) | |

| | |
|--------------|-------|
| 開始: | 16:00 |
| 終了: | |
| 上下線 | 2 |
| 大島北IC ~ 今治IC | |
| 強風 | |
| 通行止め (継続) | |

| | |
|------|----------------|
| 速度規制 | F9(台風の場合) |
| 通行止め | F9 JBHS岡山管内 |



平成30年 9 月 30 日 13 : 0 現在

瀬戸内しまなみ海道 原自歩道 通行止情報

- 因 島 大 橋 原自歩道は、() による通行止 () ~ () が 開始 されました。
- 生 口 橋 原自歩道は、() による通行止 () ~ () が 開始 されました。
- 多々羅大橋原自歩道は、(強 風) による通行止 (12:20) ~ () が 開始 されました。
- 大三島橋原自歩道は、() による通行止 () ~ () が 開始 されました。
- 伯方・大島大橋原自歩道は、() による通行止 () ~ () が 開始 されました。
- 来島海峡大橋原自歩道は、(強 風) による通行止 (13:00) ~ () が 開始 されました。

本州四国連絡高速道路(株) (JB 本 四 高 速)

岡 山 管 制 室

E28 神戸淡路鳴門自動車道

平成30年9月30日
16時30分 現在

| | | |
|------|--|----|
| 速度規制 | | 情報 |
| 渋滞 | | |
| 通行止め | | |

◇ 交通規制 開始・継続・(解除)のお知らせ



(通行止め情報)

①開始 上下線

| | |
|------|------------------|
| 区間 | 神戸西 IC ~ 湊名一宮 IC |
| 原因 | 強風のため |
| 状況 | 通行止 |
| 開始時刻 | 9/30 16:30 |
| 解除時刻 | |

(速度規制・渋滞情報)

①開始 上下線

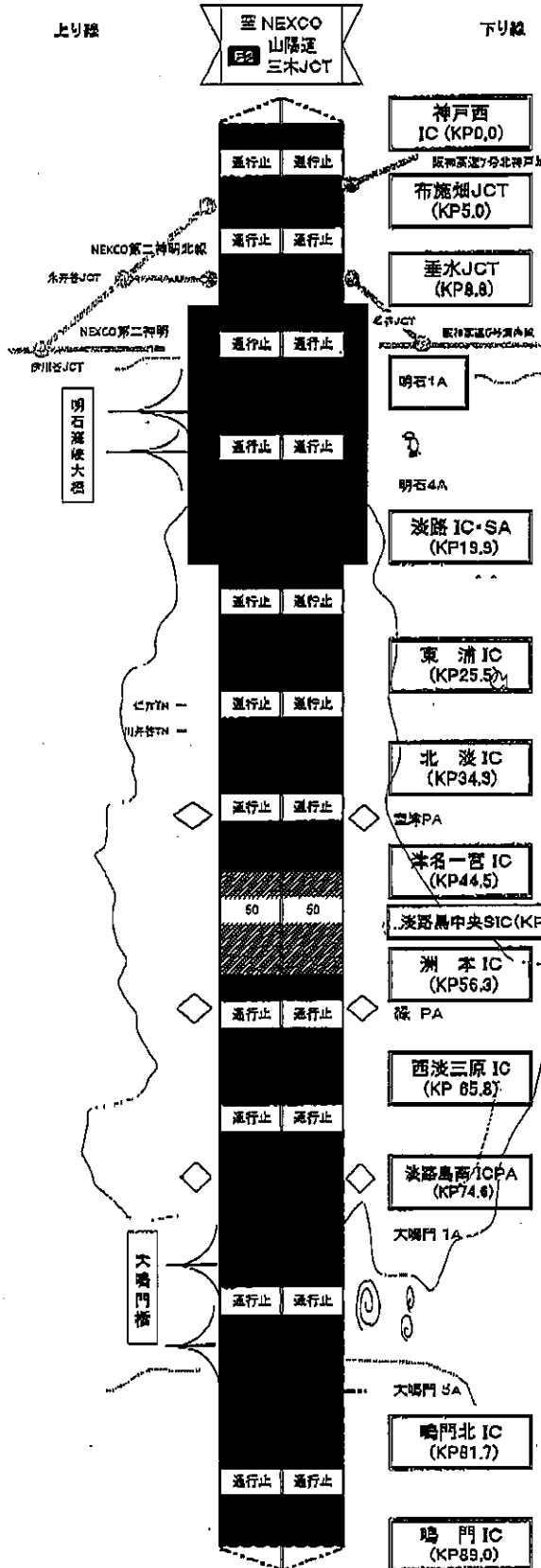
| | |
|------|-----------------|
| 区間 | 湊名一宮 IC ~ 洲本 IC |
| 原因 | 雨のため |
| 状況 | 速度規制 (50km/h) |
| 開始時刻 | 9/30 16:30 |
| 解除時刻 | |

②継続 上下線

| | |
|------|---------------|
| 区間 | 洲本 IC ~ 鳴門 IC |
| 原因 | 強風のため |
| 状況 | 通行止 |
| 開始時刻 | 9/30 13:00 |
| 解除時刻 | |

③解除 上下線

| | |
|------|----------------|
| 区間 | 神戸西 IC ~ 洲本 IC |
| 原因 | 風雨のため |
| 状況 | 速度規制 (50km/h) |
| 開始時刻 | 9/30 15:24 |
| 解除時刻 | 9/30 16:30 |



直轄国道における通行規制等情報 (第10報)

平成30年 9月30日 17時 30分 現在

(公財)日本道路交通情報センター 四国地方整備局駐在
TEL/FAX 087(851)8115

| 区分 | 路線名 | 場所・区間 | 規制 | 理由 | 開始日時 | 解除日時 | 備考 |
|----|--------|------------------------------------|-----------------|--------|------------|------|------------------|
| | 国道11号 | 徳島県徳島市北常三島町1丁目 徳島県徳島市川内町鈴江南 | 通行止 (2.1km) | 強風 | 9/30 15:15 | | 吉野川大橋 迂回路指定なし |
| | 国道11号 | 愛媛県西条市丹原町志川 愛媛県西条市丹原町鞍瀬 | 通行止 (2.9km) | 路面冠水 | 9/30 16:50 | | 迂回路指定なし |
| | 国道33号 | 高知県高岡郡越知町横倉 高知県吾川郡仁淀町森山オオチミ | 通行止 (20.3km) | 事前通行規制 | 9/30 12:30 | | 迂回路指定なし |
| | 国道33号 | 高知県吾川郡仁淀町森山オオチミ 愛媛県上浮穴郡久万高原町中津 | 通行止 (6.7km) | 事前通行規制 | 9/30 12:30 | | 迂回路指定なし |
| | 国道33号 | 愛媛県上浮穴郡久万高原町中津 愛媛県上浮穴郡久万高原町柳井川 | 通行止 (6.1km) | 事前通行規制 | 9/30 12:30 | | 迂回路指定なし |
| | 国道33号 | 愛媛県上浮穴郡久万高原町柳井川 愛媛県上浮穴郡久万高原町中黒岩 | 通行止 (7.6km) | 事前通行規制 | 9/30 16:10 | | 迂回路指定なし |
| | 国道55号 | 徳島県阿南市那賀川町中島 徳島県阿南市西路見町江川 | 通行止 (1.6km) | 強風 | 9/30 14:15 | | 那賀川大橋 迂回路指定なし |
| 発生 | 国道55号 | 高知県室戸市室戸岬町高岡 高知県室戸市室戸岬町鯨濱 | 通行止 (4.1km) | 越波 | 9/30 17:10 | | 迂回路指定なし |
| | 国道55号 | 高知県室戸市吉良川町宇西宮 高知県室戸市吉良川町宇西灘 | 通行止 (1.05km) | 越波 | 9/30 15:00 | | 迂回路指定なし |
| | 国道55号 | 高知県室戸市羽根町乙字大浦 | 通行止 (0.4km) | 越波 | 9/30 15:50 | | 迂回路指定なし |
| | 国道55号 | 高知県安芸郡安田町安田 高知県安芸郡安田町唐浜 | 通行止 (3.2km) | 越波 | 9/30 16:20 | | 迂回路指定なし |
| | 国道56号 | 愛媛県宇和島市吉田町北小路 愛媛県宇和島市吉田町立間 | 通行止 (0.9km) | 強風 | 9/30 15:55 | | 迂回路指定なし |
| | 国道56号 | 愛媛県宇和島市吉田町白浦 愛媛県西予市宇和町伊賀上 | 通行止 (4.2km) | 強風 | 9/30 15:55 | | 迂回路指定なし |
| | 国道196号 | 愛媛県西条市小松町新屋敷 | 通行止 (0.2km) | 路面冠水 | 9/30 15:15 | | 迂回路指定なし |

公営住宅等被災状況集計表

様式 11

平成30年 9月 30日 18時 現在

| 縣市町別集計表 | | | | | | | | | | | 備考 |
|---------|-----------|--------|-----|---|--------|-----|-------------|----------|----------|---|-----------------|
| 縣市町名 | 被害を受けた団地数 | 住宅減失戸数 | | | 住宅損傷戸数 | | | | | | |
| | | 全壊 | 全流失 | 計 | 半壊 | 半流失 | その他 一部損傷 | 床上 浸水 | 床下 浸水 | 計 | |
| 県 | 2 | | | | | | 2 | | | 2 | 雨漏り(屋島団地・宇多津団地) |
| 高松市 | | | | | | | | | | | |
| 丸亀市 | | | | | | | | | | | |
| 坂出市 | | | | | | | | | | | |
| 善通寺市 | | | | | | | | | | | |
| 観音寺市 | | | | | | | | | | | |
| さぬき市 | | | | | | | | | | | |
| 東かがわ市 | | | | | | | | | | | |
| 三豊市 | | | | | | | | | | | |
| 土庄町 | | | | | | | | | | | |
| 小豆島町 | | | | | | | | | | | |
| 三木町 | | | | | | | | | | | |
| 直島町 | | | | | | | | | | | |
| 綾川町 | | | | | | | | | | | |
| 宇多津町 | | | | | | | | | | | |
| まんのう町 | | | | | | | | | | | |
| 琴平町 | | | | | | | | | | | |
| 多度津町 | | | | | | | | | | | |
| 合計 | 2 | | | | | | 2 | | | 2 | |

交通機関運行状況

平成30年9月30日 18:00

| 番号 | 新規・継続・変更・解消 | 施設・交通機関 | 運行状況 | 運休等の内容 | 詳細 | 備考(運行事業者のホームページ等) |
|----|-------------|-----------|------|---|----|---|
| 1 | 継続 | 高松空港 | 運休 | <p>【9/30(日)】</p> <p><出発便></p> <p>東京(羽田)線 11便(全日本空輸5便、日本航空6便)</p> <p>東京(成田)線 3便</p> <p>沖縄(那覇)線 1便</p> <p>ソウル線 1便</p> <p>上海線 1便</p> <p>台北線 1便</p> <p>香港線 1便</p> <p><到着便></p> <p>東京(羽田)線 13便(全日本空輸6便、日本航空7便)</p> <p>東京(成田)線 3便</p> <p>沖縄(那覇)線 1便</p> <p>ソウル線 1便</p> <p>上海線 1便</p> <p>台北線 1便</p> <p>香港線 1便</p> | 別紙 | https://www.takamatsu-airport.com/flight-info.php |
| 2 | 継続 | JR四国 | 運休 | <p>台風24号の接近に伴い、10時頃からJR四国管内の全路線で列車の運転を見合わせています。</p> <p>なお、本日は終日、JR四国管内の全路線で列車の運転を見合わせます。</p> <p>明日10月1日(月)は、始発から運転を再開する予定ですが、台風と線路点検の状況により、運転見合わせや遅れが発生する場合があります。</p> <p>今後の台風情報、列車運行情報にご注意ください。</p> | 別紙 | http://www.jr-shikoku.co.jp/info/ |
| 3 | 継続 | ことでん | 運休 | <p>◆現在、台風の影響により、全線で運転を見合わせております。</p> <p>なお、本日(9/30)は終日運転を見合わせる予定ですが、ご利用のお客様にはご迷惑をお掛けしますことを心よりお詫び申し上げます。</p> <p>明日(10/1)は施設の安全が確認できましたら、始発より平常通り運行する予定です。</p> | | http://www.kotoden.co.jp/publichtm/i-mode/unkou/densya.htm |
| 4 | 継続 | ことでんバス | 運休 | <p>◆2018年9月30日のバス運行予定について(14:40現在)</p> <p>◆現在、台風の影響により、全線で運行を見合わせております。</p> <p>なお、本日(9/30)は終日運転を見合わせる予定ですが、ご利用のお客様にはご迷惑をお掛けしておりますことを心よりお詫び申し上げます。</p> <p>明日(10/1)は施設の安全が確認できましたら、始発より平常通り運行する予定です。</p> | | http://www.kotoden.co.jp/publichtm/i-mode/unkou/bus.htm |
| 5 | 継続 | 大川バス | 運休 | <p>高松-徳島(高德エクスプレス)</p> <p>以下の運行をもって運休。</p> <p>高松10:40発→徳島12:05着</p> <p>徳島13:10発→高松14:32着</p> <p>高松引田線</p> <p>以下の運行をもって運休。</p> <p>高松→引田</p> <p>高松10:45発→引田12:10着(※引田行き最終便)</p> <p>高松12:00発→長尾(大川バス本社前)12:40着</p> <p>引田→高松</p> <p>引田11:00発→高松12:25着(※高松行き最終便)</p> <p>引田13:10発→長尾(大川バス本社前)13:55着</p> <p>五名福栄線</p> <p>三本松方面</p> <p>福祉センター前(白鳥温泉)11:40発→三本松12:12着</p> <p>境目方面</p> <p>三本松12:55発→境目13:42着(※白鳥温泉方面には運行いたしません)</p> | | http://www.okawabus.com/ |
| 6 | 継続 | 琴参バス | 運休 | <p><運転見合わせ></p> <ul style="list-style-type: none"> 丸亀コミュニティバス 丸亀垂水線(丸亀港発11:56~) レオマ宇多津線(宇多津駅北口発12:45~) 綾歌宇多津線(宇多津駅南口発13:15~) 丸亀東線(宇多津駅北口発13:40~) 丸亀西線(労災病院発12:00~) 王縫線(坂出駅発13:25~) 瀬戸大橋線(回生病院前発13:15~) 坂出循環バス(坂出駅前発12:20~) 美合線(琴平営業所発14:52~) 空港リムジンバス(丸亀駅発12:00~) 坂出綾川線(坂出駅発11:30~) <p><終日運休></p> <ul style="list-style-type: none"> うどん定期観光 本島コミュニティバス | | http://www.kotosan.co.jp/unkou/unkou-index.html |
| 7 | 継続 | 小豆島オーリーブス | 運休 | 12:00頃~全路線運休 | | |
| 8 | 継続 | 下津井電鉄 | 運休 | 瀬戸大橋線バス(児島駅~坂出駅) 午後から終日運休 | | http://www.shimoden.net/rosen/index.html |
| 9 | 継続 | JR四国バス | 運休 | <p>9/30(日)</p> <p>【終日全便運休決定】</p> <ul style="list-style-type: none"> 高松~広島(高松エクスプレス広島号) 観音寺~神戸・大阪(観音寺エクスプレス号) 高松~東京(ドリーム高松) 高松~大阪(高松エクスプレス大阪号) 高松~神戸(高松エクスプレス神戸号) 高松~京都(高松エクスプレス京都号) 四国~名古屋(オーリーブス山号) <p>【一部運休】</p> <ul style="list-style-type: none"> 高松~関西国際空港(関空リムジンバス) 出発4便、到着6便 高松~高知(黒潮エクスプレス) 出発10便、到着9便 高松~松山(坊ちゃんエクスプレス) 出発10便、到着10便 | | http://www.jr-shikoku.co.jp/bus/ |

| 番号 | 新規・継続・変更・解消 | 施設・交通機関 | 運行状況 | 運休等の内容 | 詳細 | 備考(運行事業者のホームページ等) |
|----|-------------|---|------|--|----|---|
| 10 | 継続 | 四国高速バス | 運休 | <p>【全便運休】 高松—大阪線 高松—神戸線 丸亀—三宮・大阪線 高松—京都線 丸亀・高松—新宿線 高松—福岡線 丸亀・高松—名古屋線</p> <p>【一部運休】 以下の運行をもって運休。 高松—関西空港線 上り:高松6:25発、下り:終日運休 高松—高知線 上り:高知12:00発、下り:高松10:10発 高松—松山線 上り:松山10:50発、下り:高松11:50発 高松—徳島線 上り:徳島13:10発、下り:高松10:40発</p> | | http://www.yonkou-bus.co.jp/ |
| 11 | 継続 | 高松エクスプレス | 運休 | <p><運休便> 高松—大阪・なんば線 高松(国分寺)発11:00～終日 なんば発11:05～終日</p> <p>高松—神戸線 高松(国分寺)発13:00～終日 神戸三宮発12:30～終日</p> | | http://www.footbus.co.jp/ |
| 12 | 継続 | 四国フェリー(高松～宇野、岡山～土庄) 小豆島フェリー(姫路～福田、高松～土庄) | 運休 | 全航路終日欠航 | | https://www.shikoku-ferry.com/ |
| 13 | 継続 | ジャンボフェリー(高松～坂手～神戸) | 運休 | <p><欠航便> ◆神戸発・下り 9月30日(日) 1便 (01:00) 2便 (08:00) 3便 (11:20) 4便 (19:20) 10月1日(月) 1便 (01:00) 2便 (06:00) ◆高松発・上り 9月30日(日) 1便 (01:00) 2便 (06:00) 3便 (14:00) 4便 (16:30) 10月1日(月) 1便 (01:00) ※上記以降の運航については、台風の通過状況によって決定します。</p> | | https://ferry.co.jp/ |
| 14 | 継続 | 国際フェリー(高松～池田) | 運休 | 終日欠航 | | http://www.kokusai-ferry.co.jp/ |
| 15 | 継続 | 瀬戸内観光汽船(大部～日生) | 運休 | 終日欠航 | | https://setouchi-kankokisen.co.jp/ |
| 16 | 継続 | 小豆島豊島フェリー(土庄～唐櫃～家浦～宇野) | 運休 | 終日欠航 | | |
| 17 | 継続 | 内海フェリー(高松～草壁) | 運休 | 終日欠航 | | http://www.uchinomi-ferry.co.jp/ |
| 18 | 継続 | 豊島フェリー(高松～豊島) | 運休 | 終日欠航 | | http://www.t-ferry.com/ |
| 19 | 継続 | 四国汽船(高松～唐櫃、高松～家浦、本村) | 運休 | 全航路終日欠航 | | https://www.shikokukisen.com/ |
| 20 | 継続 | 本島汽船(丸亀～里浦～本島) | 運休 | 終日欠航 | | |
| 21 | 継続 | 六口丸海運(児島～本島) | 運休 | 終日欠航 | | |
| 22 | 継続 | 備讃フェリー(丸亀～江の浦～青木～小手島～手島) | 運休 | 終日欠航 | | |
| 23 | 継続 | 栗島汽船(須田～栗島～上新田～志々島～宮の下) | 運休 | 終日欠航 | | |
| 24 | 継続 | 観音寺市(観音寺～伊吹) | 運休 | 終日欠航 | | |
| 25 | 継続 | 雌雄島海運(高松～女木島～男木島) | 運休 | 終日欠航 | | |
| 26 | 継続 | 土庄町(渡し船[小豆島小江～沖ノ島]) | 運休 | 終日欠航 | | |
| 27 | 継続 | 三洋汽船(多度津～佐柳、笠岡～佐柳本浦) | 運休 | 全航路終日欠航 | | https://sanyo-kisen.jp/ |






































本日のフライト状況

2018年09月30日

| 国内線 | | 国際線 | 出発便 | | 到着便 |
|---|------|--------|-------|----|------|
| 航空会社 | 便名 | 行先 | 定刻 | 変更 | 備考 |
| JAL HAWAIIAN | 474 | 東京(羽田) | 7:25 | | 出発済み |
| | 5204 | | | | |
| ANA Coca-Cola | 532 | 東京(羽田) | 7:35 | | 出発済み |
| | 9355 | | | | |
| JAL HAWAIIAN | 476 | 東京(羽田) | 9:45 | 欠航 | 欠航 |
| | 5206 | | | | |
| ANA Lufthansa | 534 | 東京(羽田) | 9:50 | 欠航 | 欠航 |
| | 4883 | | | | |
| Jetstar JAL QANTAS American Airlines | 410 | 成田 | 10:50 | 欠航 | 欠航 |
| | 6126 | | | | |
| | 5298 | | | | |
| | 9063 | | | | |
| JAL HAWAIIAN | 478 | 東京(羽田) | 11:30 | 欠航 | 欠航 |
| | 5209 | | | | |
| ANA | 1621 | 沖縄(那覇) | 11:40 | 欠航 | 欠航 |
| JAL HAWAIIAN | 480 | 東京(羽田) | 14:00 | 欠航 | 欠航 |
| | 5211 | | | | |
| ANA | 536 | 東京(羽田) | 14:00 | 欠航 | 欠航 |
| Jetstar JAL QANTAS | 416 | 成田 | 15:30 | 欠航 | 欠航 |
| | 6128 | | | | |
| | 5090 | | | | |
| JAL QATAR HAWAIIAN | 482 | 東京(羽田) | 15:45 | 欠航 | 欠航 |
| | 6803 | | | | |
| | 5213 | | | | |
| ANA | 998 | 東京(羽田) | 16:05 | 欠航 | 欠航 |
| ANA | 538 | 東京(羽田) | 17:40 | 欠航 | 欠航 |
| JAL QATAR HAWAIIAN | 484 | 東京(羽田) | 17:45 | 欠航 | 欠航 |
| | 6830 | | | | |
| | 5215 | | | | |
| ANA | 540 | 東京(羽田) | 19:30 | 欠航 | 欠航 |
| JAL QATAR HAWAIIAN | 486 | 東京(羽田) | 20:00 | 欠航 | 欠航 |
| | 6084 | | | | |
| | 5217 | | | | |
| Jetstar JAL QANTAS | 418 | 成田 | 20:15 | 欠航 | 欠航 |
| | 6130 | | | | |
| | 5234 | | | | |

本日のフライト状況

2018年09月30日

| 国内線 | | 国際線 | | 出発便 | | 到着便 | |
|---|------|--------|-------|-----|----|-----|--|
| 航空会社 | 便名 | 出発地 | 定刻 | 変更 | 備考 | | |
|    | 475 | 東京(羽田) | 9:00 | 欠航 | 欠航 | | |
| | 6069 | | | | | | |
| | 5205 | | | | | | |
|  | 531 | 東京(羽田) | 9:05 | 欠航 | 欠航 | | |
|    | 411 | 成田 | 10:15 | 欠航 | 欠航 | | |
| | 6127 | | | | | | |
| | 5290 | | | | | | |
|   | 477 | 東京(羽田) | 10:40 | 欠航 | 欠航 | | |
| | 5208 | | | | | | |
|  | 533 | 東京(羽田) | 10:55 | 欠航 | 欠航 | | |
|   | 479 | 東京(羽田) | 13:15 | 欠航 | 欠航 | | |
| | 5210 | | | | | | |
|   | 535 | 東京(羽田) | 13:15 | 欠航 | 欠航 | | |
| 9354 | | | | | | | |
|   | 481 | 東京(羽田) | 14:55 | 欠航 | 欠航 | | |
| | 5212 | | | | | | |
|    | 415 | 成田 | 14:55 | 欠航 | 欠航 | | |
| | 6129 | | | | | | |
| | 5297 | | | | | | |
|    | 997 | 東京(羽田) | 15:20 | 欠航 | 欠航 | | |
| | 4904 | | | | | | |
|  | 1622 | 沖縄(那覇) | 16:35 | 欠航 | 欠航 | | |
|   | 483 | 東京(羽田) | 17:00 | 欠航 | 欠航 | | |
| | 5214 | | | | | | |
|   | 537 | 東京(羽田) | 18:40 | 欠航 | 欠航 | | |
| | 4882 | | | | | | |
|   | 485 | 東京(羽田) | 19:15 | 欠航 | 欠航 | | |
|     | 417 | 成田 | 19:25 | 欠航 | 欠航 | | |
| | 6131 | | | | | | |
| | 5081 | | | | | | |
| | 9059 | | | | | | |
|   | 539 | 東京(羽田) | 21:00 | 欠航 | 欠航 | | |
| 9500 | | | | | | | |
|   | 487 | 東京(羽田) | 21:15 | 欠航 | 欠航 | | |
| | 5218 | | | | | | |

本日のフライト状況

2018年09月30日

| 国内線 | 国際線 | 出発便 | 到着便 | | |
|--------------------------------|----------------------|-----|-------|----|----|
| 航空会社 | 便名 | 行先 | 定刻 | 変更 | 備考 |
| AIR SEOUL ASIANA AIRLINES 7 | RS701 OZ9601 | ソウル | 10:25 | 欠航 | 欠航 |
| ANA ANA AIRWAYS | 9C8890 | 上海 | 13:00 | 欠航 | 欠航 |
| HKEXPRESS | 515 | 香港 | 15:35 | 欠航 | 欠航 |
| CHINA AIRLINES 2 JAL | 0179 5123 4986 | 台北 | 19:05 | 欠航 | 欠航 |

本日のフライト状況

2018年09月30日

| 国内線 | | 国際線 | 出発便 | | 到着便 |
|------------------------------|----------------------|-----|-------|----|-----|
| 航空会社 | 便名 | 出発地 | 定刻 | 変更 | 備考 |
| AIR SEOUL ASIANA AIRLINES | RS702 OZ9602 | ソウル | 9:35 | 欠航 | 欠航 |
| ANA ANA AIRWAYS | 9C8889 | 上海 | 12:00 | 欠航 | 欠航 |
| HK EXPRESS | 514 | 香港 | 14:40 | 欠航 | 欠航 |
| CHINA AIRLINES JAL | 0178 5124 4985 | 台北 | 18:05 | 欠航 | 欠航 |



列車運行情報

ご利用上のご注意

- JR四国管内の列車に事故や災害などにより、概ね30分以上の遅れおよび運休が発生または見込まれる場合に列車の運行情報をお知らせします。
- 本サービスの情報は実際の列車運転状況と異なる場合がございます。あくまで目安としてご利用ください。
詳しい遅れ情報は最寄り駅にお問い合わせください。 [駅のご案内](#)
- 本サービスの情報に基づきお客様の判断により発生した損害に対し、いかなる責任も負わないものとします。
- 携帯電話でも情報提供を行っております。 <http://www.jr-shikoku.co.jp/info/m/>
- 画面は自動的に更新されませんので、更新するときは [最新の情報へ更新](#) をクリックしてください。

遅れまたは運転を見合わせている区間があります。

[詳細](#)



台風24号接近に伴う、9月30日(日)の運転について

2018/09/30 10:38更新

台風24号の接近に伴い、10時頃からJR四国管内の全路線で列車の運転を見合わせています。なお、本日は終日、JR四国管内の全路線で列車の運転を見合わせます。

明日10月1日(月)は、始発から運転を再開する予定ですが、台風や線路点検の状況により、運転見合わせや遅れが発生する場合があります。今後の台風情報、列車運行情報にご注意ください。

ご利用上のご注意

- JR四国管内の列車に事故や災害などにより、**概ね30分以上の遅れおよび運休**が発生または見込まれる場合に列車の運行情報をお知らせします。
- 本サービスの情報は実際の列車運転状況と異なる場合がございます。**あくまで目安としてご利用ください。**

詳しい遅れ情報は最寄り駅にお問い合わせください。

[駅のご案内](#)

- 本サービスの情報に基づきお客様の判断により発生した損害に対し、いかなる責任も負わないものとします。
- 携帯電話でも情報提供を行っております。<http://www.jr-shikoku.co.jp/info/m/>
- 画面は自動的に更新されませんので、更新するときは [最新の情報へ更新](#) をクリックしてください。



[ページトップへ](#)

関連リンク



四国と本州・九州を結ぶ交通機関の運行状況は
[四国運輸局-本日の運行状況] から

[よくあるご質問（お問い合わせ）](#) | [リンク集](#) | [お身体の不自由なお客様へ](#) | [個人情報の取扱に関する基本方針](#) | [サイトマップ](#) |

Copyright © Shikoku Railway Company All Rights Reserved.

平成 30 年 9 月 30 日 15 時時点

主な県施設の休業情報

次の県施設については、台風第 24 号の影響等で、平成 30 年 9 月 30 日（日）は、休業します。

| 施設名 | 備考 |
|-------------------------------------|--------------------|
| 県立ミュージアム（高松市玉藻町） | 展示替えのため、29～30日は閉館。 |
| 県立ミュージアム分館（瀬戸内海歴史民俗資料館） （高松市亀水町） | |
| 県立ミュージアム分館（香川県文化会館）（高松市番町） | |
| 視覚障害者福祉センター（高松市番町） | 午後休業 |
| かがわ物産館・栗林庵（高松市栗林町） | |
| 県立武道館（高松市福岡町） | 15時閉館 |
| 県総合運動公園（高松市生島町） | 12時閉園 |
| 公湊森林公園（高松市東植田町） | |
| ドングリランド（高松市西植田町） | |
| 県民いこいの森野営場（高松市塩江町） | |
| さぬきこどもの国（高松市香南町） | |
| さぬき空港公園（高松市香南町） | 14時閉園 |
| 県立丸亀競技場（丸亀市金倉町） | 12時閉場 |
| 東山魁夷せとうち美術館（坂出市沙弥島） | |
| 香川用水記念公園 水の資料館（三豊市財田町） | |
| 瀬戸大橋記念館（坂出市番の州緑町） | 15時閉館 |
| 満濃池森林公園（仲多度郡まんのう町） | |
| 大川山野営場（仲多度郡まんのう町） | |

香川県土砂災害警戒情報 第1号

平成30年9月30日 15時55分

香川県 高松地方気象台 共同発表

【警戒対象地域】

観音寺市*

*印は、新たに警戒対象となった市町村を示します。

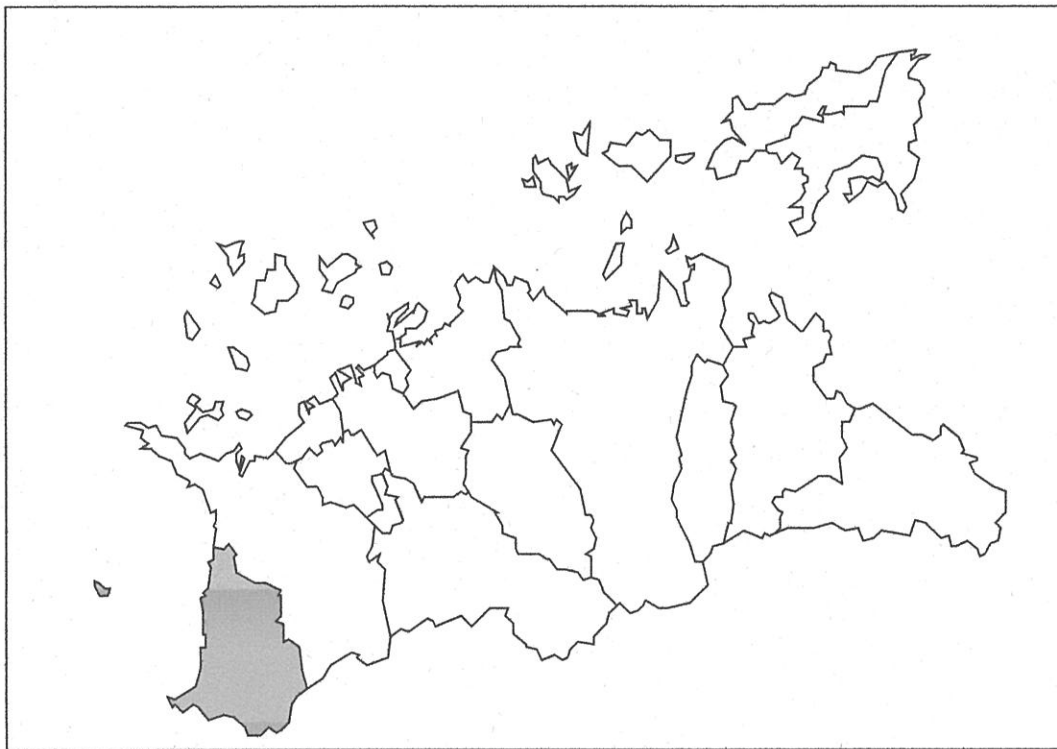
【警戒文】

<概況>

降り続く大雨のため、警戒対象地域では土砂災害の危険度が高まっています。

<とるべき措置>

溪流や崖の近くなど土砂災害の発生しやすい地区にお住まいの方は、早めの避難を心がけるとともに、市町から発表される避難勧告などの情報に注意してください。



問い合わせ先

087-832-3543 (香川県土木部河川砂防課)

087-826-6123 (高松地方気象台)

香川県土砂災害警戒情報 第2号

平成30年9月30日 16時25分

香川県 高松地方气象台 共同発表

【警戒対象地域】

観音寺市 さぬき市*

*印は、新たに警戒対象となった市町村を示します。

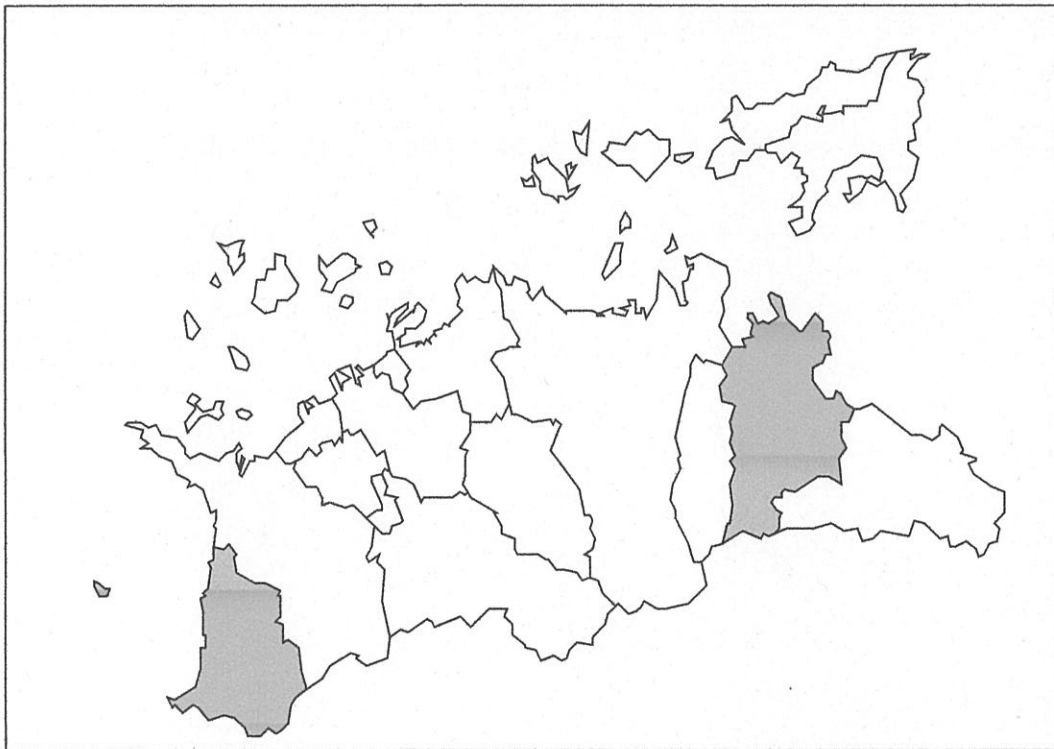
【警戒文】

<概況>

降り続く大雨のため、警戒対象地域では土砂災害の危険度が高まっています。

<とるべき措置>

溪流や崖の近くなど土砂災害の発生しやすい地区にお住いの方は、早めの避難を心がけるとともに、市町から発表される避難勧告などの情報に注意してください。



問い合わせ先

087-832-3543 (香川県土木部河川砂防課)

087-826-6123 (高松地方气象台)

香川県土砂災害警戒情報 第3号

平成30年9月30日 16時40分

香川県 高松地方気象台 共同発表

【警戒対象地域】

高松市* 観音寺市 さぬき市 三木町*

*印は、新たに警戒対象となった市町村を示します。

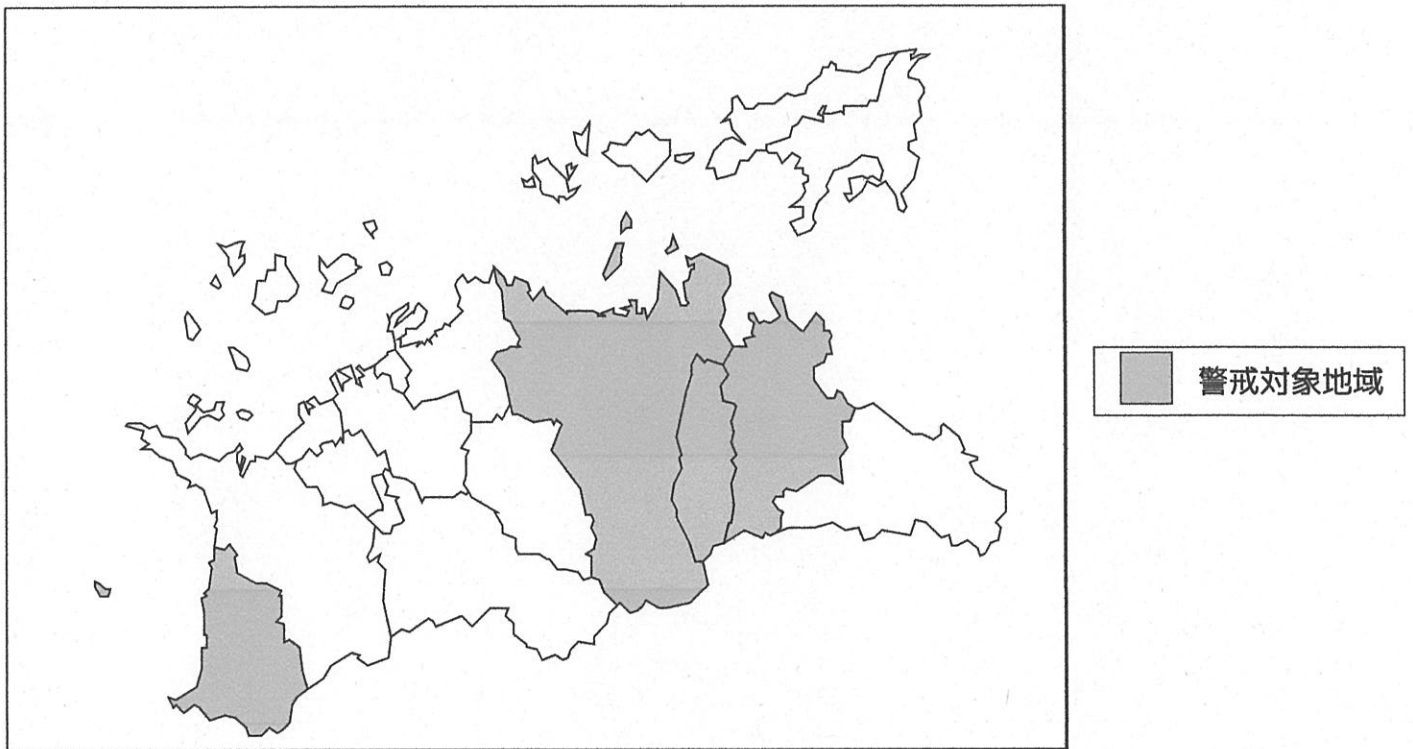
【警戒文】

<概況>

降り続く大雨のため、警戒対象地域では土砂災害の危険度が高まっています。

<とるべき措置>

溪流や崖の近くなど土砂災害の発生しやすい地区にお住いの方は、早めの避難を心がけるとともに、市町から発表される避難勧告などの情報に注意してください。



問い合わせ先

087-832-3543 (香川県土木部河川砂防課)

087-826-6123 (高松地方気象台)