

## 気象情報及び水防状況

(香川県水防本部 内線 4141、4142、4143  
ダイヤル 087-832-3545)

平成 30 年 9 月 30 日 11 時 00 分現在

## 平成 30 年台風第 24 号による大雨について (第 5 報)

## 【台風第 24 号について】

- <台風>大型で非常に強い台風第 24 号は、30 日夜のはじめ頃(18~21 時)に香川県に最も接近する見込みです。
- <暴風・高波>台風の接近に伴い急速に風が強まり、30 日夕方から夜のはじめ頃にかけて海上を中心に猛烈な風が吹き、波が高くなる見込みです。
- <大雨>30 日は夕方から局地的に雷を伴った非常に激しい雨が降る見込みです。台風が最も接近する夜のはじめ頃は局地的に雷を伴った猛烈な雨が降り、大雨となるでしょう。局地的には 1 時間 80 ミリの猛烈な雨となる見込みです。30 日 6 時から 1 日 6 時までの 24 時間の雨量が多いところで 180 ミリとなるおそれがあります。
- <高潮>台風の接近に伴い 30 日 12 時頃から 18 時頃まで、平常潮位よりおよそ 40 cm 高くなり、高潮のおそれがあります。

## 【警戒事項】

- 暴風、高波に厳重に警戒してください。
- 平成 30 年 7 月豪雨の被災箇所も含めて、大雨による土砂災害、低い土地の浸水、河川の増水や氾濫に厳重に警戒してください。
- 高潮、落雷、竜巻などの激しい突風に十分注意してください。
- 屋外での作業や不要な外出は控え、海岸や増水した河川・用水路など危険な場所には絶対に近づかないようお願いします。
- ダム上流域のまとまった降雨により、内場ダム、府中ダムが洪水に備えるため警戒体制に入っておりますので、今後の降雨状況やダム放流状況に注意してください。
- 気象台が段階的に発表する警報・注意報など気象情報に留意するとともに、危険度分布を活用し、市町の避難勧告等に従って、避難をお願いします。
- 雨や風が強まる前に早め早めの安全確保をお願いします。
- 大雨等により、避難場所までの移動が危険と思われる場合は、近くのより安全と思われる建物(最上階が浸水しない建物、川沿いでない建物等)に移動しましょう。
- 外出すら危険と思われる場合は、建物内のより安全と思われる部屋(上層階の部屋、山からできるだけ離れた部屋)に移動しましょう。

**【台風第24号に関する防災シナリオ】**

○3時間ごとの気象情報に関する注意事項を記載しています。

※別紙のとおり

1. 気象情報

※別紙のとおり

2. 県水防対応状況

9月30日 6時20分 県水防本部設置

3. 雨量状況

累計雨量：中筋<sup>なかすじ</sup>（東かがわ市中筋<sup>なかすじ</sup>）72 mm  
千足<sup>せんぞく</sup>（東かがわ市川股<sup>かわまた</sup>）70 mm  
犬内<sup>おおうち</sup>（東かがわ市水主<sup>みずし</sup>）69 mm

最大時間雨量：(30日9～10時) 内場<sup>ないば</sup>（高松市塩江町上西<sup>かみにし</sup>）25 mm  
(30日9～10時) 堀山<sup>ほりやま</sup>（高松市塩江町上西<sup>かみにし</sup>）25 mm  
(30日9～10時) 相栗<sup>あいくり</sup>（高松市塩江町鷹山<sup>たかやま</sup>）25 mm

4. 河川水位状況

氾濫注意水位以上 なし

河川砂防課 担当 三原 内線 4217  
(ダイヤル 087-832-3538)

5. ダム管理情報

※別紙のとおり

河川砂防課 担当 金本 内線 4218  
(ダイヤル 087-832-3542)

6. 港湾の潮位、風向、風速

潮位 注意報基準潮位以上 なし

風向・風速 ※別紙のとおり

港湾課 担当 中村 内線 4256  
(ダイヤル 087-832-3553)

7. 市町水防本部の設置解散状況

※別紙のとおり

危機管理課 担当 小林 内線 2484  
(ダイヤル 087-832-3183)

8. 避難情報

※別紙のとおり

危機管理課 担当 小林 内線 2484  
(ダイヤル 087-832-3183)

9. 通行規制情報

※別紙のとおり

道路課 担当 奥村 内線 4174  
(ダイヤル 087-832-3525)

10. 交通機関運行状況

※別紙のとおり

交通政策課 担当 安藤 内線 2228  
(ダイヤル 087-832-3156)

11. 主な県施設の休業情報  
※別紙のとおり

危機管理課 担当 小林 内線 2484  
(ダイヤル 087-832-3183)

12. その他  
現時点で被害報告なし

平成30年台風第24号に関する防災シナリオ (中心コース)

平成30年9月30日07時現在 高松地方気象台

		30日						1日							
		6-9時	9-12時	12-15時	15-18時	18-21時	21-24時	0-3時	3-6時	6-9時	9-12時	12-15時	15-18時	18-21時	21-24時
		朝	昼前	昼過ぎ	夕方	夜の はじめ頃	夜遅く	未明	明け方	朝	昼前	昼過ぎ	夕方	夜の はじめ頃	夜遅く
台風最接近						最接近									
大雨(浸水) (ミリ)	全域			40	70	80	40								
大雨(土砂)	全域														
洪水	全域														
暴風 (メートル)	陸上	←13	←18	←20	↖25	→25	→20	→12							
	海上	←18	←23	←25	↖30	→30	→25	→15							
波浪 (メートル)	全域	1.5	2	2.5	3	3	2.5	1.5							
高潮 (メートル)	全域 (潮位は高松港)			1.6	1.6										

■ 警報級 ■ 注意報級

10月1日にかけての香川県の雨、風、波の予想

30日の1時間降水量(多い所)  
80ミリ

30日06時から10月1日06時までの24時間降水量(多い所)  
180ミリ

30日 最大風速(最大瞬間風速)  
陸上 25メートル(35メートル)  
海上 30メートル(45メートル)  
波 最大波高 3m

10月1日 最大風速(最大瞬間風速)  
陸上 12メートル(25メートル)  
海上 15メートル(25メートル)  
波 最大波高 1.5m

30日の高潮の予想

30日12時頃から30日18時頃にかけて高潮に注意  
高松港では平常時の満潮時の潮位よりおよそ40センチ高くなる  
予想される最高潮位 高松港 標高 1.6メートル

■注意報・警報発表状況

細分区域		種類	9/29	9/30	9/30							
一次	二次		18:14	6:17	9:13							
高松地域	高松市	大雨	○	○	●							
		洪水		○	○							
		高潮		○	○							
		暴風・強風	○	●	●							
	直島町	波浪	○	●	●							
		大雨	○	○	○							
		洪水		○	○							
		高潮		○	○							
小豆	土庄町	暴風・強風	○	●	●							
		波浪	○	●	●							
		大雨	○	○	○							
		洪水		○	○							
	小豆島町	高潮		○	○							
		暴風・強風	○	●	●							
		波浪	○	●	●							
		大雨	○	○	○							
東讃	さぬき市	洪水		○	○							
		高潮		○	○							
		暴風・強風	○	●	●							
		波浪	○	●	●							
	東かがわ市	大雨	○	○	○							
		洪水		○	○							
		高潮		○	○							
		暴風・強風	○	●	●							
	三木町	波浪	○	●	●							
		大雨	○	○	○							
		洪水		○	○							
		暴風・強風	○	●	●							
中讃	丸亀市	大雨	○	○	○							
		洪水		○	○							
		高潮		○	○							
		暴風・強風	○	●	●							
	坂出市	波浪	○	●	●							
		大雨	○	○	○							
		洪水		○	○							
		高潮		○	○							
	善通寺市	暴風・強風	○	●	●							
		波浪	○	●	●							
		大雨	○	○	○							
		洪水		○	○							
	綾川町	暴風・強風	○	●	●							
		波浪	○	●	●							
		大雨	○	○	○							
		洪水		○	○							
		高潮		○	○							
		暴風・強風	○	●	●							
		波浪	○	●	●							
		大雨	○	○	○							
	宇多津町	洪水		○	○							
		高潮		○	○							
		暴風・強風	○	●	●							
		波浪	○	●	●							
まんのう町	大雨	○	○	○								
	洪水		○	○								
	暴風・強風	○	●	●								
琴平町	波浪	○	●	●								
	大雨	○	○	○								
	洪水		○	○								
多度津町	暴風・強風	○	●	●								
	波浪	○	●	●								
	大雨	○	○	○								
	洪水		○	○								
	高潮		○	○								
西讃	観音寺市	暴風・強風	○	●	●							
		波浪	○	●	●							
		大雨	○	○	○							
		洪水		○	○							
	三豊市	高潮		○	○							
		暴風・強風	○	●	●							
		波浪	○	●	●							
		大雨	○	○	○							
注意報	洪水			17								
	高潮			12								
	強風	17		6								
	波浪	12		6								
	大雨			17								
警報	洪水			17								
	高潮			17								
	暴風		17	17								
	波浪		12	12								

○ 注意報

● 警報

現在時刻  
2018/09/30  
11:05

観測時刻  
2018/09/30  
11:00

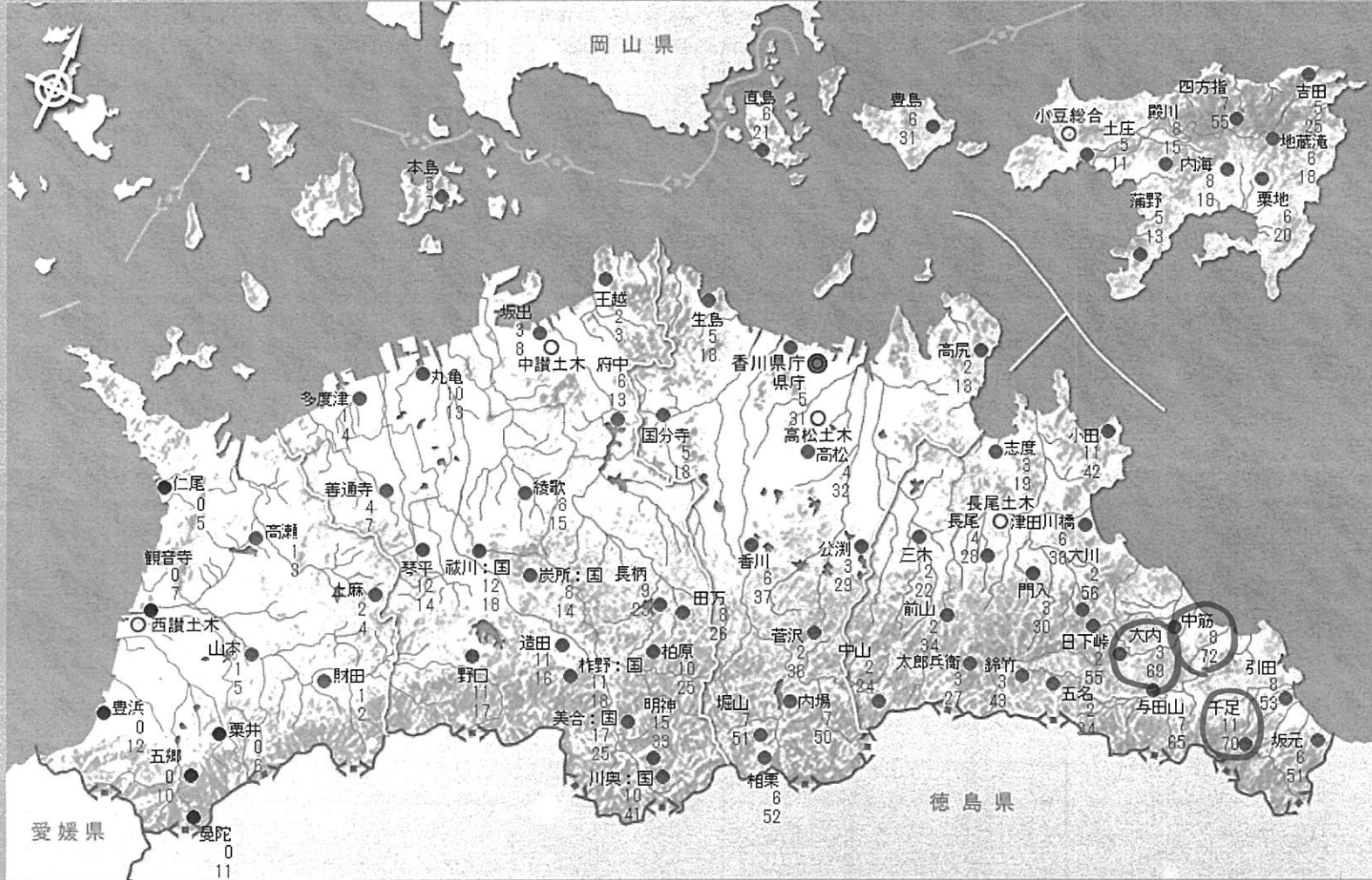
時刻シフト

シフト幅 1時間

表示間隔  
1時間

サブウィンドウ選択  
 グラフ  経過表

雨量概況図



表示内容	雨量(mm)	(5分,10分,30分,時間)	(累計)
観測局名	●	0	0
雨量(mm)	●	1 ~ 9	1 ~ 39
累計(mm)	●	10 ~ 19	40 ~ 79
	●	20 ~ 39	80 ~ 149
	●	40以上	150以上

9月30日 11時時点

ダム名	水系名	河川名	調節方式 <small>(自然orゲート)</small>	所在地 <small>(市町名)</small>	計画高水 流量 m3/s	計画最大 放流量 m3/s	洪水量 m3/s	貯水位			有効貯水容量 (A) (千m3)	洪水調節容量 (B) (千m3)	警戒体制	洪水量到達	状況	ゲートからの 放流開始 上段: 予定 下段: (実績)	洪水調節開始	異常洪水時防災 操作開始 <small>(ゲートレスは非常用 洪水吐放流)</small>	異常洪水時防災 操作終了	洪水調節終了
								現在の 貯水位 (m)	洪水貯留 準備水位 <small>(平常時最高 貯水位)</small> (m)	異常洪水時 防災操作 水位 (m)										
千足	馬宿川	千足川	自然	東かがわ市	140	25	20	124.22	125.0	—	1,690	1,150								
五名	湊川	湊川	ゲート	東かがわ市	150	90	80	138.70	139.6	144.9	536	351								
大内	与田川	榛松川	ゲート	東かがわ市	48	19	8	57.52	60.0	62.5	904	330								
大川	津田川	津田川	ゲート	さぬき市	60	25	7	115.19	115.8	120.6	640	350								
門入	津田川	梅檀川	自然	さぬき市	60	20	10	98.63	99.6	—	2,780	760								
前山	鴨部川	鴨部川	ゲート	さぬき市	128	42	10	130.69	131.3	141.1	1,830	1,350								
内場	香東川	内場川	ゲート	高松市	420	140	90	253.79	254.4	259.1	7,975	2,500	30日10:10							
内海	别当川	别当川	自然	小豆島町	130	85	20	70.14	(70.0)	—	915	580								
殿川	伝法川	殿川	ゲート	小豆島町	113	53	18	158.60	159.1	163.7	620	300								
粟地	安田大川	安田大川	自然	小豆島町	65	24	20	62.48	62.9	—	700	380								
吉田	吉田川	吉田川	自然	小豆島町	140	76	32	109.18	(109.5)	—	2,100	810								
長柄	綾川	綾川	ゲート	綾川町	470	260	22	116.05	118.2	123.3	4,110	1,940								
田万	綾川	田万川	自然	綾川町	95	30	18	174.23	(174.1)	—	1,450	1,050								
五郷	柞田川	前田川	ゲート	観音寺市	180	76	18	181.83	182.6	190.5	2,250	1,300								
粟井	柞田川	粟井川	自然	観音寺市	41	21	8	209.73	(210.0)	—	540	290								
府中	綾川	綾川	-	坂出市	1,250	1,250	150	30.48	(32.0)	—	8,000	—	30日11:00							

注) 下線部は、前回からの変更箇所を示す。



### 風 向 風 速 観 測 表

(単位:m/s)

観測所名		9/30	9/30	9/30	9/30	9/30	9/30	9/30	9/30	9/30	9/30	9/30	9/30	9/30	9/30
		6:10~ 7:00	7:00~ 8:00	8:00~ 9:00	9:00~ 10:00	10:00~ 11:00	11:00~ 12:00	12:00~ 13:00	13:00~ 14:00	14:00~ 15:00	15:00~ 16:00	16:00~ 17:00	17:00~ 18:00	18:00~ 19:00	19:00~ 20:00
三本松港	平均風速	8.1	8.8	10.8	10.2	11.2									
	最大瞬間風速	9.9	10.6	13.4	13.8	18.3									
	最大瞬間風速発生時	7:00	7:10	8:20	9:40	11:00									
	風 向	東	東	東	東	南東									
高松港	平均風速	6.0	6.6	7.4	5.7	9.6									
	最大瞬間風速	8.1	9.0	11.4	8.5	16.3									
	最大瞬間風速発生時	6:30	7:40	8:30	10:00	11:00									
	風 向	東北東	東	東北東	北東	東北東									
土庄東港	平均風速	2.6	4.2	5.0	4.4	7.3									
	最大瞬間風速	3.8	6.2	7.5	7.4	16.3									
	最大瞬間風速発生時	7:00	7:30	8:30	10:00	11:00									
	風 向	北東	北東	東北東	東南東	東									
観音寺港	平均風速	5.1	4.9	6.2	6.8	9.2									
	最大瞬間風速	10.5	10.7	11.2	12.1	16.5									
	最大瞬間風速発生時	7:00	7:20	9:00	9:50	10:30									
	風 向	北北東	北北東	北北東	北北東	北北東									

観測所名	三本松港	高松港	土庄東港	観音寺港
観測者名	長尾土木事務所	高松港管理事務所	小豆総合事務所	西讃土木事務所
電 話	0879-52-2585	851-3442	0879-62-1383	0875-25-1001

平均風速 : 観測時間10分間の風程(m)を600秒で割り、1秒当たりの移動距離(m/s)であらわす。

最大瞬間風速 : 瞬間風速のうち最も大きいもの。

最大瞬間風速発生時 : 最大瞬間風速を記録したときの時間。

一般被害集計表

様式13

平成30年9月30日 11時00分 現在

1 主な被害状況等

	水防本部		災害対策本部		人的被害(人)			住家被害(棟)					非住家被害(棟)		
	設置	解散	設置	解散	死者	行方不明	負傷者		全壊	半壊	一部破損	床上浸水	床下浸水	公共建物	その他
							重傷	軽傷							
高松市	9月30日6:17														
丸亀市	9月30日6:17														
坂出市	9月30日6:17														
善通寺市	9月30日9:13														
観音寺市	9月30日6:17														
さぬき市	9月30日6:17														
東かがわ市	9月30日6:17														
三豊市	9月30日6:17														
土庄町	9月30日6:17														
小豆島町	9月30日6:17														
三木町	9月30日6:17														
直島町	9月30日6:17														
宇多津町	9月30日6:17														
綾川町	9月30日6:17														
琴平町	9月30日6:17														
多度津町	9月30日6:17														
まんのう町	9月30日6:17														
計	17														

2 特記事項

【避難情報】

・別添「平成30年台風第24号による大雨に伴う避難情報」のとおり

※被害や避難情報は、11時までに県へ報告があり確認できた情報を記載しています。特に避難勧告等の住民発令は、防災行政無線等での住民への周知を最優先させるため、市町から県への報告が遅れる場合もありますので、御理解ください。

<避難勧告等>

市町名	地区名	避難指示(緊急)				避難勧告				避難準備・高齢者等避難開始			
		発令日時	解除日時	対象世帯数	対象人数	発令日時	解除日時	対象世帯数	対象人数	発令日時	解除日時	対象世帯数	対象人数
高松市	高松市全域									9/30 06:00		195,022	426,465
	小計			0	0			0	0			195,022	426,465
丸亀市	本島町、牛島、広島町、手島町及び									9/30 11:00		367	615
	土器町・飯野町・飯山町・綾歌町の山沿いの地区									9/30 11:00		1,023	2,429
	小計			0	0			0	0			1,390	3,044
坂出市	王越町					9/30 09:00		398	856				
	金山ニュータウンおよびそのふもと					9/30 09:00		56	113				
	坂出市内全域(避難勧告発令区域除く)									9/30 09:00		20,976	50,724
	小計			0	0			454	969			20,976	50,724
普通寺市	大麻町宮北地区・大麻団地					9/30 09:13		66	198				
	上記を除く市内の山沿・川沿地域									9/30 10:00		13,056	32,357
	小計			0	0			66	198			13,056	32,357
観音寺市	奥谷地区									9/30 10:00		99	225
	五郷地区									9/30 10:00		331	833
	萩原地区の一部(高尾、大造)									9/30 10:00		76	218
	紀伊地区の一部(池ノ内、宮前)									9/30 10:00		66	202
	和田地区の一部(野々池、大坪、院内、本村)									9/30 10:00		242	706
	箕浦地区									9/30 10:00		436	1,146
小計			0	0			0	0			1,250	3,330	
さぬき市	さぬき市内全域									9/30 09:00		20,884	49,063
	小計			0	0			0	0			20,884	49,063
東かがわ市	東かがわ市内 全域									9/30 06:17		13,921	31,075
	小計			0	0			0	0			13,921	31,075
三豊市	三豊市内全域									9/30 10:10		26,068	66,160
	小計			0	0			0	0			26,068	66,160
土庄町	土庄町内全域									9/30 08:00		6,755	14,033
	小計			0	0			0	0			6,755	14,033
小豆島町	小豆島町内全域									9/30 07:30		7,015	14,835
	小計			0	0			0	0			7,015	14,835
三木町	三木町全域									9/30 08:30		10,800	27,359
	小計			0	0			0	0			10,800	27,359
琴平町	琴平町内全域(避難指示発令中の地区を除く)									9/30 08:00		4,295	9,176
	琴平町1241-9から琴平町1241-13	7/6 12:14		7	17								
	小計			7	17			0	0			4,295	9,176
多度津町	多度津町全域									9/30 10:34		10,755	23,471
	小計			0	0			0	0			10,755	23,471
まんのう町	まんのう町全域									9/30 08:30		7,456	18,779
	小計			0	0			0	0			7,456	18,779
計				7	17			520	1,167			339,643	769,871

## ＜避難所の状況＞

市町名	開設中の避難所数(※)	避難世帯人数集計		備考
		避難世帯数	避難人数	
高松市	52	21	24	避難準備・高齢者等避難開始発令中(市内全域)
丸亀市	11	4	5	避難準備・高齢者等避難開始発令中(別記区域)
坂出市	13	4	5	避難勧告又は避難準備・高齢者等避難開始発令中(別記区域)
善通寺市	2	0	0	避難勧告又は避難準備・高齢者等避難開始発令中(別記区域)
観音寺市	5	0	0	避難準備・高齢者等避難開始発令中(別記区域)
さぬき市	9	21	30	避難準備・高齢者等避難開始発令中(市内全域)
東かがわ市	11	39	47	避難準備・高齢者等避難開始発令中(市内全域)
三豊市	13	5	5	避難準備・高齢者等避難開始発令中(市内全域)
土庄町	8	7	12	避難準備・高齢者等避難開始発令中(町内全域)
小豆島町	94	14	16	避難準備・高齢者等避難開始発令中(町内全域)
三木町	12	7	8	避難準備・高齢者等避難開始発令中(町内全域)
直島町	0	0	0	
宇多津町	0	0	0	
綾川町	0	0	0	
琴平町	1	3	4	避難指示(緊急)又は避難準備・高齢者等避難開始発令中(別記区域)
多度津町	3	0	0	避難準備・高齢者等避難開始発令中(町内全域)
まんのう町	9	0	0	避難準備・高齢者等避難開始発令中(町内全域)
計		125	156	

※ 開設中の避難所情報は、『かがわ防災Webポータル』(<http://www.bousai-kagawa.jp/>)で公表し、随時、最新情報に更新されています。

# 異常気象等による通行規制区間

様式8

- 四国地方整備局 地域道路課
- 香川県警 交通管制センター
- 香川河川国道事務所 道路管理第一課
- 四国ブロック道路情報管理センター
- 日本道路交通情報センター(高松センター)

- 徳島県 道路整備課
- 愛媛県 道路維持課
- 西日本高速(株) 四国支社
- 日本道路交通情報センター(西日本高速高松) 宛

・香川県土木部道路課  
 ・(公財)日本道路交通情報センター  
 香川県土木部駐在

087-832-3532  
 087-862-3301

平成30年9月30日 11時00分 現在

土 木	区 分	番 号	規制区間		路線 番号	規 制 区 間			規制原因	規 制 状 況						時 間	被害状況(有無)		備 考								
			内 外	番 号		路 線 名	起 点 側 地 先 名	区 間 延 長 (km)		内 容 ( 切 替 前 )	上 下 別	迂 回 路 ( 有 無 )		開 始			解 除			人 身	物 損						
							終 点 側 地 先 名					孤 立 集 落	月 日	時 刻	月 日		時 刻										
高松	継続	1			36	高松牟礼線	高松市庵治町5499-1 高松市庵治町5501-1	0.14	路肩崩壊 のおそれ	片側交互通行	上り	無			7月7日	11:30			無	無	7月5日~7日豪雨から継続の規制						
高松	継続	2			36	高松牟礼線	高松市庵治町鎌野 高松市庵治町鎌野	0.03	崩土	片側交互通行	上下	無			7月8日	13:30			無	無	7月5日~7日豪雨から継続の規制						
高松	継続	3			36	高松牟礼線	高松市庵治町篠尾 高松市庵治町篠尾	0.09	崩土	片側交互通行	上下	無			7月8日	13:30			無	無	7月5日~7日豪雨から継続の規制						
高松	継続	4			106	穴吹塩江線	高松市安原上東中筋 2065-1地先 高松市安原上東中筋 1646-1地先	0.3	落石	幅員減少	上下	有			7月10日	17:30			無	無	7月5日~7日豪雨から継続の規制						
中讃	継続	5			16	高松王越坂 出線	坂出市王越町乃生  坂出市大屋富町	3.2	崩土	全面通行止 幅員減少 事前通行止 幅員減少	上下	有			7月6日	1:00	7月11日	13:00	7月11日	13:00	7月29日	7:15	7月29日	10:20	無	無	7月5日~7日豪雨から継続の規制
中讃	継続	6			16	高松王越坂 出線	坂出市王越町木沢 坂出市王越町木沢	1.1	路肩崩壊	片側交互通行 全面通行止	上下	有			7月7日	7:25	7月11日	13:00	7月11日	13:00			無	無	7月5日~7日豪雨から継続の規制		
中讃	継続	7			186	大屋富築港 宇多津線	坂出市坂出町 坂出市坂出町	0.45	崩土	車線減少 車線減少	上下	有			7月8日	21:00	7月13日	17:00	7月13日	17:00			無	無	7月5日~7日豪雨から継続の規制		
中讃	継続	8			188	城山鴨川線	坂出市府中町6173地先	0.05	路肩崩壊	全面通行止	上下	有			7月7日	14:00					無	無	7月5日~7日豪雨から継続の規制				

# 異常気象等による通行規制区間

様式8

- 四国地方整備局 地域道路課
- 香川県警 交通管制センター
- 香川河川国道事務所 道路管理第一課
- 四国ブロック道路情報管理センター
- 日本道路交通情報センター(高松センター)

- 徳島県 道路整備課
- 愛媛県 道路維持課
- 西日本高速(株) 四国支社
- 日本道路交通情報センター(西日本高速高松) 宛

・香川県土木部道路課  
 ・(公財)日本道路交通情報センター  
 香川県土木部駐在

087-832-3532  
 087-862-3301

平成30年9月30日 11時00分 現在

土 木	区 分	番 号	規制区間		路線 番号	規 制 区 間			規 制 状 況						時 間	被害状況(有無)		備 考			
			内 外	番 号		路 線 名	起点側地先名	区間延長 (km)	規制原因	内 容 ( 切 替 前 ) ( 現 在 )	上 下 別	迂回路(有無)		開 始		解 除			人 身	物 損	
												孤立集落	月 日	時 刻		月 日	時 刻				
中 讃	継 続	9			258	広島循環線	丸亀市広島町市井	0.1	崩土	全面通行止	上下	無			7月6日	5:50	7月13日	13:00	無	無	7月5日~7日豪雨から継続の規制
							丸亀市広島町茂浦			幅員減少					7月13日	13:00					
中 讃	継 続	10			258	広島循環線	丸亀市広島町市井	0.2	崩土	全面通行止	上下	無			7月6日	9:40	7月13日	13:00	無	無	7月5日~7日豪雨から継続の規制
							丸亀市広島町茂浦			幅員減少					7月13日	13:00					
中 讃	継 続	11			258	広島循環線	丸亀市広島町青木	1	路肩崩壊	車線規制	上下	有			7月6日	15:00	7月13日	13:00	無	無	7月5日~7日豪雨から継続の規制
						丸亀市広島町市井				全面通行止								7月13日			
西 讃	継 続	12			9	大野原川之江線	観音寺市大野原町田野々131地先	0.05	路肩崩壊		上り	無							無	無	7月5日~7日豪雨から継続の規制
						観音寺市大野原町田野々131地先				片側交互通行								7月7日			
西 讃	継 続	13			21	丸亀詫間豊浜線	三豊市詫間町松崎	0.5	崩土及び倒木	全面通行止	上下	無			7月7日	11:00	7月20日	14:30	無	無	7月5日~7日豪雨から継続の規制
						三豊市詫間町水出				片側交互通行								7月20日			
西 讃	継 続	14			218	財田上高瀬線	三豊市山本町神田2841地先	0.01	法面崩壊		上り	無							無	無	7月5日~7日豪雨から継続の規制
						三豊市山本町神田2841地先				片側交互通行								7月7日			
西 讃	継 続	15			219	神田高瀬線	三豊市高瀬町上麻150-5地先	0.1	法面崩壊		上り	無							無	無	7月5日~7日豪雨から継続の規制
						三豊市高瀬町上麻150-5地先				片側交互通行								7月7日			
西 讃	継 続	16			232	紫雲出山線	三豊市詫間町大浜	0.05	路肩崩壊	全面通行止	上下	有			7月6日	5:00	7月8日	14:00	無	無	7月5日~7日豪雨から継続の規制
						三豊市詫間町大浜				片側交互通行								7月8日			
西 讃	継 続	17			232	紫雲出山線	三豊市詫間町大浜	0.03	法面崩壊	全面通行止	上下	無			7月7日	7:25	7月8日	17:00	無	無	7月5日~7日豪雨から継続の規制
						三豊市詫間町生里				片側交互通行								7月8日			
西 讃	継 続	18			261	京浜下新田線	三豊市詫間町粟島480-1地先	0.02	道路陥没	全面通行止	上下	無			7月6日	8:30	7月17日	10:00	無	無	7月5日~7日豪雨から継続の規制
						三豊市詫間町粟島480-1地先				幅員減少								7月17日			





# 四国の高速道路情報

平成30年9月30日(日) 9時00分 現在

## ※対面通行継続のお知らせ

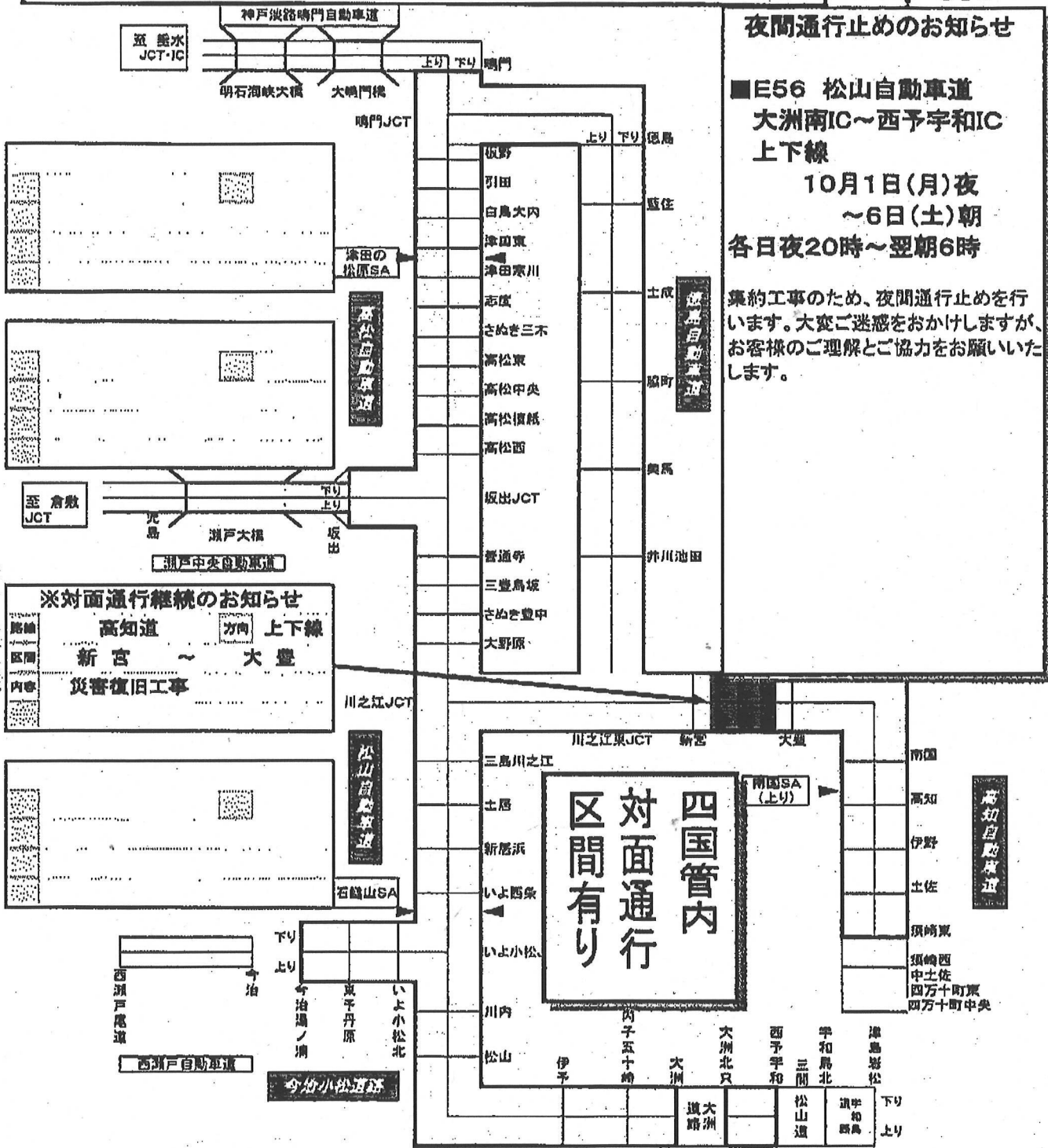


## 夜間通行止めのお知らせ

■E56 松山自動車道  
大洲南IC～西予宇和IC  
上下線

10月1日(月)夜  
～6日(土)朝  
各日夜20時～翌朝6時

集約工事のため、夜間通行止めを行います。大変ご迷惑をおかけしますが、お客様のご理解とご協力をお願いいたします。



※対面通行継続のお知らせ  
高知道 方向 上下線  
新宮 ～ 大豊  
災害復旧工事


四国管内  
対面通行  
区間有り

※走行中に状況が変化する場合がありますので、道路情報や標識等にご注意ください。道路情報は携帯サイトにおいても確認できます。  
「ハイウェイ交通情報(アイハイウェイ)」にアクセス。  
<https://ihighway.jp>



凡例	
	通行止め箇所
	冬用タイヤ規制箇所
	洗滌箇所
	解除箇所
	ガソリンスタンド
SAガソリンスタンド営業時間	
豊浜SA	24H
石鎚山SA	7時～22時
宮野川SA	7時～22時
津田の松原SA	7時～20時
※南国SA(上り)	7時～19時





# E30 瀬戸中央道通行規制情報

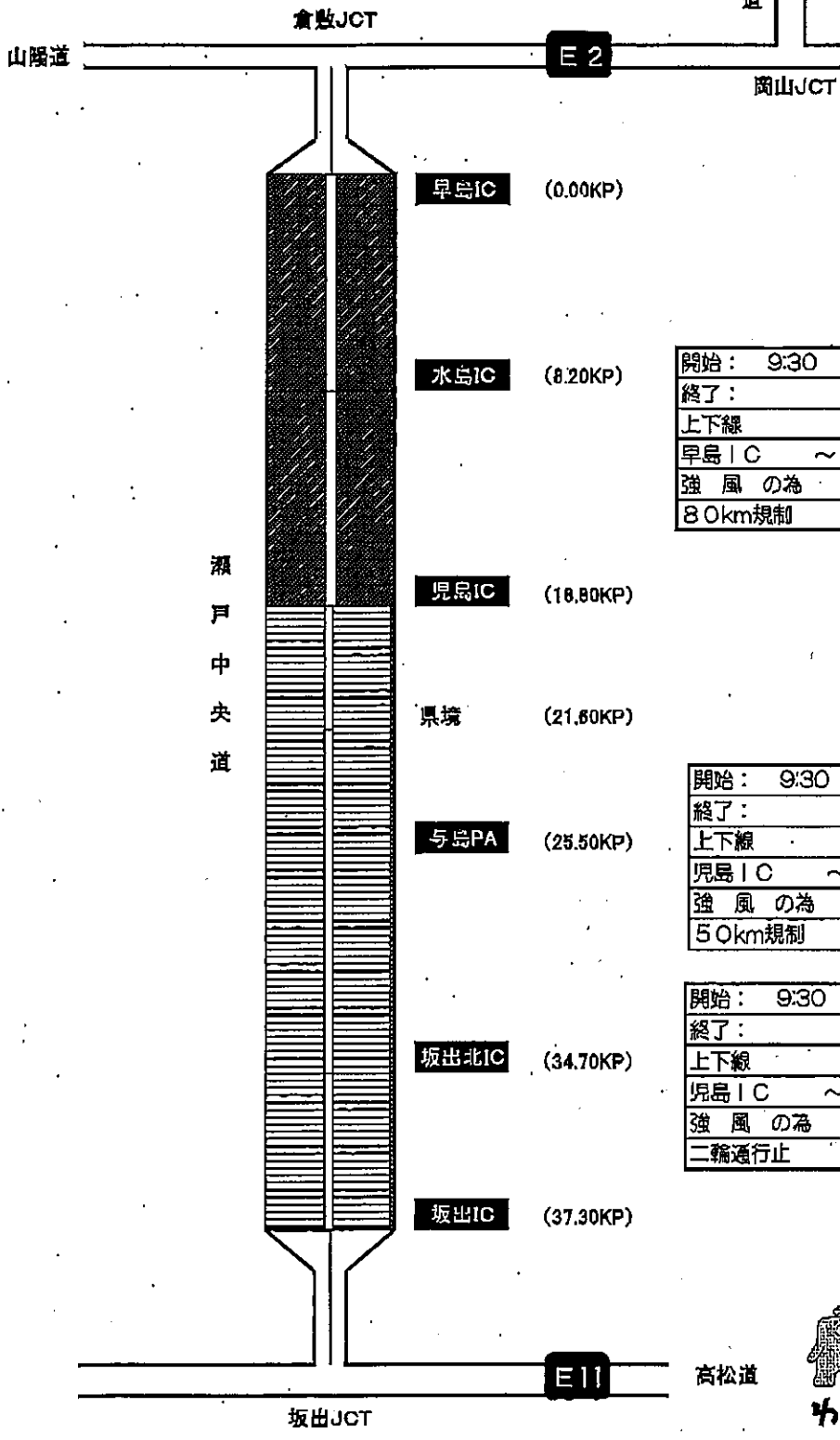
9月30日 9時30分現在  
本州四国連絡高速道路(株) 岡山管制室

凡例

	通行止
	フェーン規制又は冬タイヤ規制 50km規制併施
	二輪車通行止 50km規制併施
	速度規制

速度規制時には当該区間に原因と80km又は50km表示する。

開始




80km

開始: 9:30
終了:
上下線 3
早島IC ~ 児島IC
強風の為
80km規制 (開始)

開始: 9:30
終了:
上下線 1
児島IC ~ 坂出IC
強風の為
50km規制 (開始)

開始: 9:30
終了:
上下線 2
児島IC ~ 坂出IC
強風の為
二輪通行止 (開始)



交通機関運行状況

平成30年9月30日11:00

























番号	新規・継続・変更・解消	施設・交通機関	運行状況	運休等の内容	詳細	備考(運行事業者のホームページ等)
1	継続	高松空港	運休	<p>【9/30(日)】</p> <p>&lt;出発便&gt;</p> <p>東京(羽田)線 11便(全日本空輸5便、日本航空6便)</p> <p>東京(成田)線 3便</p> <p>沖縄(那覇)線 1便</p> <p>ソウル線 1便</p> <p>上海線 1便</p> <p>台北線 1便</p> <p>香港線 1便</p> <p>&lt;到着便&gt;</p> <p>東京(羽田)線 11便(全日本空輸6便、日本航空5便)</p> <p>東京(成田)線 3便</p> <p>沖縄(那覇)線 1便</p> <p>ソウル線 1便</p> <p>上海線 1便</p> <p>台北線 1便</p> <p>香港線 1便</p>	別紙	<a href="https://www.tekamatsu-airport.com/flight-info.php">https://www.tekamatsu-airport.com/flight-info.php</a>
2	変更	JR四国	運休	<p>台風24号の接近に伴い、10時頃からJR四国管内の全路線で列車の運転を見合わせています。</p> <p>なお、本日は終日、JR四国管内の全路線で列車の運転を見合わせます。</p> <p>明日10月1日(月)は、始発から運転を再開する予定ですが、台風や線路点検の状況により、運転見合わせや遅れが発生する場合があります。</p> <p>今後の台風情報、列車運行情報にご注意ください。</p>	別紙	<a href="http://www.jr-shikoku.co.jp/info/">http://www.jr-shikoku.co.jp/info/</a>
3	継続	ことでん	一部運休	<p>◆台風の接近に伴い、下記の列車を最終とし、以降の運転を休止いたします。</p> <p>※台風の進路や状況により計画を変更する場合がございます。今後の台風情報、運行状況にご注意ください。</p> <p>○琴平線</p> <p>【下り】</p> <p>高松築港発 11:30 ⇒ 琴籠琴平着 12:32</p> <p>高松築港発 12:00 ⇒ 一宮着 12:22</p> <p>【上り】</p> <p>琴籠琴平発 11:13 ⇒ 高松築港着 12:13</p> <p>○長尾線</p> <p>【下り】</p> <p>高松築港発 11:48 ⇒ 長尾着 12:26</p> <p>【上り】</p> <p>長尾発 11:48 ⇒ 高松築港着 12:25</p> <p>○志度線</p> <p>【下り】</p> <p>瓦町発 11:46 ⇒ 琴籠志度着 12:20</p> <p>【上り】</p> <p>琴籠志度発 11:40 ⇒ 瓦町着 12:15</p>		<a href="http://www.kotoden.co.jp/publichtm/i-mode/unkou/densya.htm">http://www.kotoden.co.jp/publichtm/i-mode/unkou/densya.htm</a>
4	新規	ことでんバス	一部運休	<p>下記の便の運行をもって運転を見合わせます。</p> <p>※台風の進路や状況により計画を変更する場合がございます。</p> <p>今後の台風情報、運行状況にご注意ください。</p> <p>【高松空港リムジンバス】</p> <p>JRクレメント高松発 12:25 高松空港発 13:30</p> <p>【ショッピング・レインボー循環バス】</p> <p>東廻り14便(高松駅発)12:40</p> <p>西廻り15便(高松駅発)12:55</p> <p>【まちなかループバス】</p> <p>東廻り11便(高松駅発)12:55</p> <p>西廻り10便(高松駅発)12:45</p> <p>【香西線】</p> <p>高松駅発 12:57 香西車庫発 10:50</p> <p>【下笠原線】</p> <p>高松駅発 12:33 尚科医療センター・イオン高松東店発 11:05 弓弦羽発 12:40</p> <p>【高松西高線】</p> <p>瓦町発 12:00 高松西高発 12:35</p> <p>【イオン高松線】</p> <p>瓦町発 13:05 イオンモール高松発 13:40</p> <p>【鹿角線】</p> <p>県民ホール前発 12:30 日生ニュータウン発 12:15 香川中央高校発 11:30</p> <p>【御殿線】</p> <p>高松駅発 11:00 県立総合プール発 11:59</p> <p>【由佐岩崎線】</p> <p>高松駅発 12:43 岩崎発 9:23</p> <p>【由佐空港線】</p> <p>高松駅発 11:42 高松空港発 12:52</p> <p>【塩江線】</p> <p>高松駅発 12:04 塩江発 12:45 岩崎発 11:20</p> <p>【川島線】</p> <p>高松駅発 12:45 フジグラン十川発 12:35</p> <p>【西植田線】</p> <p>高松駅発 11:49 西植田発 12:50</p> <p>【浦生線】</p> <p>高松駅発 6:55 浦生発 7:45</p> <p>【屋島大橋線】</p> <p>瓦町発 11:50 健康ランド発 12:30</p>		<a href="http://www.kotoden.co.jp/publichtm/i-mode/unkou/bus.htm">http://www.kotoden.co.jp/publichtm/i-mode/unkou/bus.htm</a>

番号	新規・継続・ 変更・解消	施設・交通機関	運行状況	運休等の内容	詳細	備考(運行事業者のホームページ等)
5	変更	大川バス	一部運休	高松一徳島(高徳エクスプレス) 以下の運行をもって運休。 高松10:40発一徳島12:05着 徳島13:10発一高松14:32着  高松引田線 以下の運行をもって運休。 高松一引田 高松10:45発一引田12:10着(※引田行き最終便) 高松12:00発一長尾(大川バス本社前)12:40着 引田一高松 引田11:00発一高松12:25着(※高松行き最終便) 引田13:10発一長尾(大川バス本社前)13:55着  五名福栄線 三本松方面 福祉センター前(白鳥温泉)11:40発一三本松12:12着 境目方面 三本松12:55発一境目13:42着(※白鳥温泉方面には運行いたしません)		<a href="http://www.okawabus.com/">http://www.okawabus.com/</a>
6	変更	琴参バス	一部運休	<運転見合わせ> ・丸亀コミュニティバス 丸亀垂水線(丸亀港発11:56~) レオマ宇多津線(宇多津駅北口発12:45~) 線歌宇多津線(宇多津駅南口発13:15~) 丸亀東線(宇多津駅北口発13:40~) 丸亀西線(芳浜病院発12:00~) ・平穂線(坂出駅発13:25~) ・瀬戸大橋線(回生病院前発13:15~) ・坂出循環バス(坂出駅前発12:20~) ・美合線(琴平営業所発14:52~) ・空律リムジンバス(丸亀駅発12:00~) ・坂出綾川線(坂出駅発11:30~)  <終日運休> ・うどん定期観光 ・本島コミュニティバス		<a href="http://www.kotosan.co.jp/unkou/unkou-index.html">http://www.kotosan.co.jp/unkou/unkou-index.html</a>
7	新規	小豆島オーリーブス	一部運休	12:00頃~全路線運休		
8	継続	JR四国バス	一部運休	9/30(日) 【終日全便運休決定】 ・高松~広島(高松エクスプレス広島号) ・観音寺~神戸・大阪(観音寺エクスプレス号) ・高松~東京(ドリーム高松) ・高松~大阪(高松エクスプレス大阪号) ・高松~神戸(高松エクスプレス神戸号) ・高松~京都(高松エクスプレス京都号) ・四国~名古屋(オーリーブ松山号)  【一部運休】 ・高松~関西国際空港(関空リムジンバス) 出発4便、到着6便 ・高松~高知(黒潮エクスプレス) 出発10便、到着9便 ・高松~松山(坊ちゃんエクスプレス) 出発10便、到着10便		<a href="http://www.jr-shikoku.co.jp/bus/">http://www.jr-shikoku.co.jp/bus/</a>
9	継続	四国高速バス	一部運休	【全便運休】 高松一大阪線 高松一神戸線 丸亀一三宮・大阪線 高松一京都線  【一部運休】 高松一関西空港線 出発4便、到着6便 高松一高知線 出発10便、到着9便 高松一松山線 出発10便、到着10便 高松一徳島線 出発7便、到着5便		<a href="http://www.yonkou-bus.co.jp/">http://www.yonkou-bus.co.jp/</a>
10	継続	高松エクスプレス	一部運休	<運休便> 高松一大阪・なんば線 高松(国分寺)発11:00~終日 なんば発11:05~終日  高松一神戸線 高松(国分寺)発13:00~終日 神戸三宮発12:30~終日		<a href="http://www.footbus.co.jp/">http://www.footbus.co.jp/</a>

番号	新規・継続・ 変更・解消	施設・交通機関	運行状況	運休等の内容	詳細	備考(運行事業者のホームページ等)
11	継続	四国フェリー(高松～宇野、岡山～土庄) 小豆島フェリー(姫路～福田、高松～土)	運休	全航路終日欠航		<a href="https://www.shikokuferry.com/">https://www.shikokuferry.com/</a>
12	継続	ジャンボフェリー(高松～坂手～神戸)	運休	<欠航便> ◆神戸発・下り 9月30日(日) 1便(01:00) 2便(08:00) 3便(11:20) 4便(19:20) 10月1日(月) 1便(01:00) 2便(06:00) ◆高松発・上り 9月30日(日) 1便(01:00) 2便(06:00) 3便(14:00) 4便(16:30) 10月1日(月) 1便(01:00) ※上記以降の運航については、台風の通過状況によって決定します。		<a href="https://ferry.co.jp/">https://ferry.co.jp/</a>
13	継続	国際フェリー(高松～池田)	運休	終日欠航		<a href="http://www.kokusai-ferry.co.jp/">http://www.kokusai-ferry.co.jp/</a>
14	継続	瀬戸内観光汽船(大部～日生)	運休	終日欠航		<a href="https://setouchi-kankekisen.co.jp/">https://setouchi-kankekisen.co.jp/</a>
15	継続	小豆島豊島フェリー(土庄～唐櫃～家浦～宇野)	運休	終日欠航		
16	継続	内海フェリー(高松～草壁)	運休	終日欠航		<a href="http://www.uchinomi-ferry.co.jp/">http://www.uchinomi-ferry.co.jp/</a>
17	継続	豊島フェリー(高松～豊島)	運休	終日欠航		<a href="http://www.t-ferry.com/">http://www.t-ferry.com/</a>
18	継続	四国汽船(高松～唐櫃、高松～家浦、本村)	運休	全航路終日欠航		<a href="https://www.shikokukisen.com/">https://www.shikokukisen.com/</a>
19	継続	本島汽船(丸亀～里浦～本島)	運休	終日欠航		
20	継続	六口丸海運(児島～本島)	運休	終日欠航		
21	継続	備讃フェリー(丸亀～江の浦～青木～小手島～手島)	運休	終日欠航		
22	継続	栗島汽船(須田～栗島～上新田～志々島～宮の下)	運休	終日欠航		
23	継続	観音寺市(観音寺～伊吹)	運休	終日欠航		
24	継続	雌雄島海運(高松～女木島～男木島)	運休	終日欠航		
25	継続	土庄町(渡し船[小豆島小江～沖ノ島])	運休	終日欠航		
26	継続	三洋汽船(多度津～佐柳、笠岡～佐柳本浦)	運休	全航路終日欠航		<a href="http://www.sanyo-kisen.com/">http://www.sanyo-kisen.com/</a>

本日のフライト状況

2018年09月30日

国内線		国際線	出発便		到着便
航空会社	便名	行先	定刻	変更	備考
	474 5204	東京(羽田)	7:25		出発済み
	532 9355	東京(羽田)	7:35		出発済み
	476 5206	東京(羽田)	9:45	欠航	欠航
	534 4883	東京(羽田)	9:50	欠航	欠航
   	410 6126 5298 9063	成田	10:50	欠航	欠航
	478 5209	東京(羽田)	11:30	欠航	欠航
	1621	沖縄(那覇)	11:40	欠航	欠航
	480 5211	東京(羽田)	14:00	欠航	欠航
	536	東京(羽田)	14:00	欠航	欠航
  	416 6128 5090	成田	15:30	欠航	欠航
	482 6803 5213	東京(羽田)	15:45	欠航	欠航
	998	東京(羽田)	16:05	欠航	欠航
	538	東京(羽田)	17:40	欠航	欠航
	484 6830 5215	東京(羽田)	17:45	欠航	欠航
	540	東京(羽田)	19:30	欠航	欠航
	486 6084 5217	東京(羽田)	20:00	欠航	欠航
  	418 6130 5234	成田	20:15	欠航	欠航

本日のフライト状況

2018年09月30日

国内線		国際線		出発便		到着便	
航空会社	便名	出発地	定刻	変更	備考		
	475	東京(羽田)	9:00	欠航	欠航		
	6069						
	5205						
	531	東京(羽田)	9:05	欠航	欠航		
	411	成田	10:15	欠航	欠航		
	6127						
	5290						
	477	東京(羽田)	10:40	欠航	欠航		
	5208						
	533	東京(羽田)	10:55	欠航	欠航		
	479	東京(羽田)	13:15	欠航	欠航		
	5210						
	535	東京(羽田)	13:15	欠航	欠航		
9354							
	481	東京(羽田)	14:55	欠航	欠航		
	5212						
	415	成田	14:55	欠航	欠航		
	6129						
	5297						
	997	東京(羽田)	15:20	欠航	欠航		
	4904						
	1622	沖縄(那覇)	16:35	欠航	欠航		
	483	東京(羽田)	17:00	欠航	欠航		
	5214						
	537	東京(羽田)	18:40	欠航	欠航		
	4882						
	485	東京(羽田)	19:15				天候調査中
	5216						
	417	成田	19:25	欠航	欠航		
	6131						
	5081						
	9059						
	539	東京(羽田)	21:00	欠航	欠航		
	9500						
	487	東京(羽田)	21:15				天候調査中
	5218						

本日のフライト状況

2018年09月30日

国内線		国際線	出発地	到着便	
航空会社	便名	行先	定刻	変更	備考
AIR SEOUL ASIANA AIRLINES 1	RS701 OZ9601	ソウル	10:25	欠航	欠航
春秋航空	9C8890	上海	13:00	欠航	欠航
Hkexpress	515	香港	15:35	欠航	欠航
CHINA AIRLINES 6 JAL	0179 5123 4986	台北	19:05	欠航	欠航

本日のフライト状況

2018年09月30日

国内線	国際線	出発便	到着便		
航空会社	便名	出発地	定刻	変更	備考
AIR SEOUL ASIANA AIRWAYS	RS702 OZ9602	ソウル	9:35	欠航	欠航
春秋航空	9C8889	上海	12:00	欠航	欠航
Hkexpress	514	香港	14:40	欠航	欠航
CHINA AIRLINES JAL	0178 5124 4985	台北	18:05	欠航	欠航



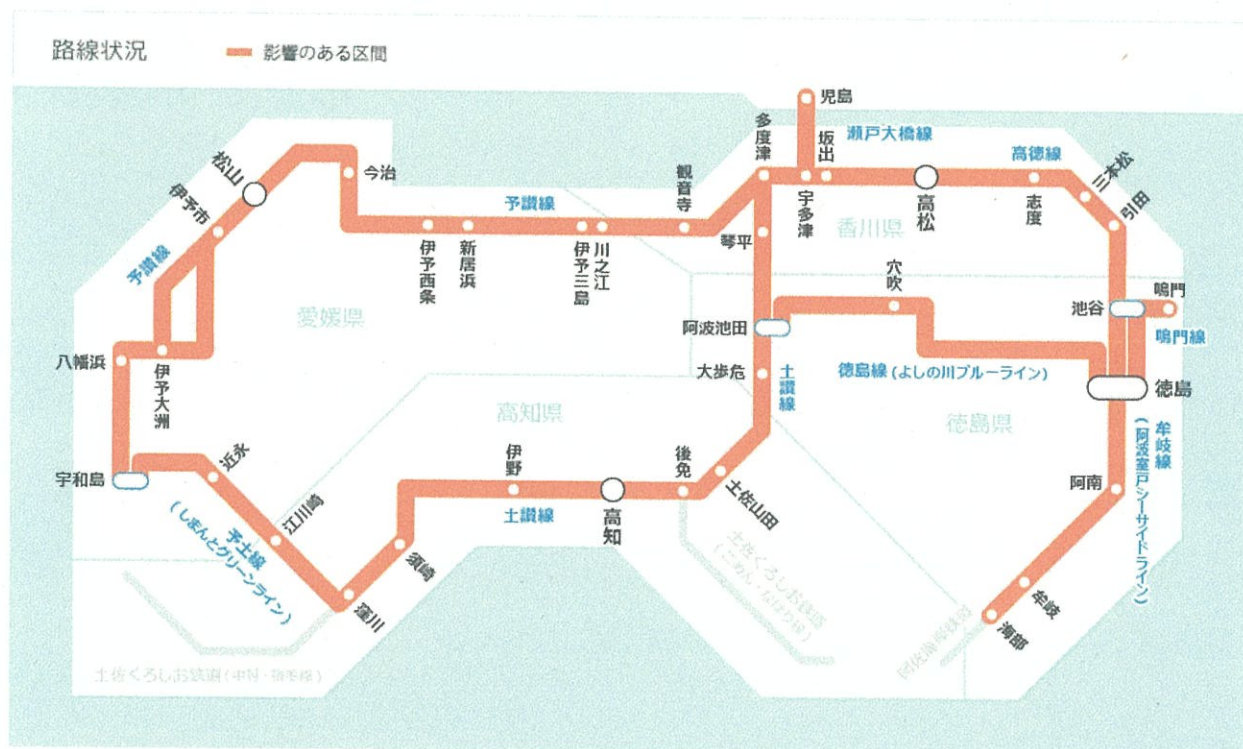
# 列車運行情報

## ご利用上のご注意

- ・ JR四国管内の列車に事故や災害などにより、概ね30分以上の遅れおよび運休が発生または見込まれる場合に列車の運行情報をお知らせします。
- ・ 本サービスの情報は実際の列車運転状況と異なる場合がございます。あくまで目安としてご利用ください。  
詳しい遅れ情報は最寄り駅にお問い合わせください。 [駅のご案内](#)
- ・ 本サービスの情報に基づきお客様の判断により発生した損害に対し、いかなる責任も負わないものとします。
- ・ 携帯電話でも情報提供を行っております。 <http://www.jr-shikoku.co.jp/info/m/>
- ・ 画面は自動的に更新されませんので、更新するときは [最新の情報へ更新](#) をクリックしてください。

**遅れまたは運転を見合わせている区間があります。**

[詳細](#)



[最新の情報へ更新](#)

## 台風24号接近に伴う、9月30日(日)の運転について


2018/09/30 10:38更新


台風24号の接近に伴い、10時頃からJR四国管内の全路線で列車の運転を見合わせています。なお、本日は終日、JR四国管内の全路線で列車の運転を見合わせます。

明日10月1日(月)は、始発から運転を再開する予定ですが、台風や線路点検の状況により、運転見合わせや遅れが発生する場合があります。今後の台風情報、列車運行情報にご注意ください。

## ご利用上のご注意

- ・ JR四国管内の列車に事故や災害などにより、概ね30分以上の遅れおよび運休が発生または見込まれる場合に列車の運行情報をお知らせします。
- ・ 本サービスの情報は実際の列車運転状況と異なる場合がございます。あくまで目安としてご利用ください。  
詳しい遅れ情報は最寄り駅にお問い合わせください。 [駅のご案内](#)
- ・ 本サービスの情報に基づきお客様の判断により発生した損害に対し、いかなる責任も負わないものとします。

- 携帯電話でも情報提供を行っております。http://www.jr-shikoku.co.jp/info/m/
- 画面は自動的に更新されませんので、更新するときは  **最新の情報へ更新** をクリックしてください。

 **JR西日本 列車運行情報**



ページトップへ

関連リンク



四国と本州・九州を結ぶ交通機関の運行状況は  
[ 四国運輸局-本日の運行状況 ] から

Copyright © Shikoku Railway Company. All Rights Reserved.

平成 30 年 9 月 30 日 11 時時点

## 主な県施設の休業情報

次の県施設については、台風第 24 号の影響等で、平成 30 年 9 月 30 日（日）は、休業します。

施設名	備考
県立ミュージアム（高松市玉藻町）	展示替えのため、29～30 日は閉館。
県立ミュージアム分館（瀬戸内海歴史民俗資料館） （高松市亀水町）	
県立ミュージアム分館（香川県文化会館）（高松市番町）	
視覚障害者福祉センター（高松市番町）	午後休業予定
かがわ物産館・栗林庵（高松市栗林町）	
県立武道館（高松市福岡町）	15 時閉館予定
県総合運動公園（高松市生島町）	12 時閉園予定
公湊森林公園（高松市東植田町）	
ドングリランド（高松市西植田町）	
県民いこいの森野営場（高松市塩江町）	
さぬきこどもの国（高松市香南町）	
県立丸亀競技場（丸亀市金倉町）	12 時閉場予定
東山魁夷せとうち美術館（坂出市沙弥島）	
香川用水記念公園 水の資料館（三豊市財田町）	
満濃池森林公園（仲多度郡まんのう町）	
大川山野営場（仲多度郡まんのう町）	