

気象情報及び水防状況

(香川県水防本部 内線 4141、4142、4143
ダイヤル 087-832-3545)

平成 30 年 9 月 30 日 9 時 00 分現在

平成 30 年台風第 24 号による大雨について (第 3 報)

【台風第 24 号について】

- <台風>大型で非常に強い台風第 24 号は、30 日夜のはじめ頃(18~21 時)に香川県に最も接近する見込みです。
- <暴風・高波>台風の接近に伴い急速に風が強まり、30 日夕方から夜のはじめ頃にかけて海上を中心に猛烈な風が吹き、波が高くなる見込みです。
- <大雨>30 日は夕方から局地的に雷を伴った非常に激しい雨が降る見込みです。台風が最も接近する夜のはじめ頃は局地的に雷を伴った猛烈な雨が降り、大雨となるでしょう。局地的には 1 時間 80 ミリの猛烈な雨となる見込みです。30 日 6 時から 1 日 6 時までの 24 時間の雨量が多いところで 180 ミリとなるおそれがあります。
- <高潮>台風の接近に伴い 30 日 12 時頃から 18 時頃まで、平常潮位よりおよそ 40 cm 高くなり、高潮のおそれがあります。

【警戒事項】

- 暴風、高波に厳重に警戒してください。
- 平成 30 年 7 月豪雨の被災箇所も含めて、大雨による土砂災害、低い土地の浸水、河川の増水や氾濫に厳重に警戒してください。
- 高潮、落雷、竜巻などの激しい突風に十分注意してください。
- 屋外での作業や不要な外出は控え、海岸や増水した河川・用水路など危険な場所には絶対に近づかないようお願いします。
- 气象台が段階的に発表する警報・注意報など気象情報に留意するとともに、危険度分布を活用し、市町村の避難勧告等に従って、避難をお願いします。
- 雨や風が強まる前に早め早めの安全確保をお願いします。
- 大雨等により、避難場所までの移動が危険と思われる場合は、近くのより安全と思われる建物(最上階が浸水しない建物、川沿いでない建物等)に移動しましょう。
- 外出すら危険と思われる場合は、建物内のより安全と思われる部屋(上層階の部屋、山からできるだけ離れた部屋)に移動しましょう。

【台風第 24 号に関する防災シナリオ】

○3 時間ごとの気象情報に関する注意事項を記載しています。

※別紙のとおり

1. 気象情報
※別紙のとおり

2. 県水防対応状況
9月30日 6時20分 県水防本部設置

3. 雨量状況
現在、まとまった雨量は観測されていません。

4. 河川水位状況
氾濫注意水位以上 なし

河川砂防課 担当 三原 内線 4217
(ダイヤル 087-832-3538)

5. 港湾の潮位、風向、風速
潮位 注意報基準潮位以上 なし
風向・風速 ※別紙のとおり

港湾課 担当 中村 内線 4256
(ダイヤル 087-832-3553)

6. 市町水防本部の設置解散状況
※別紙のとおり

危機管理課 担当 小林 内線 2484
(ダイヤル 087-832-3183)

7. 避難情報
※別紙のとおり

危機管理課 担当 小林 内線 2484
(ダイヤル 087-832-3183)

8. 通行規制情報
※別紙のとおり

道路課 担当 奥村 内線 4174
(ダイヤル 087-832-3525)

9. 交通機関運行状況
※別紙のとおり

交通政策課 担当 安藤 内線 2228
(ダイヤル 087-832-3156)

10. 主な県施設の休業情報
※別紙のとおり

危機管理課 担当 小林 内線 2484
(ダイヤル 087-832-3183)

11. その他
現時点で被害報告なし

平成30年台風第24号に関する防災シナリオ (中心コース)

平成30年9月30日07時現在 高松地方気象台

		30日						1日							
		6-9時	9-12時	12-15時	15-18時	18-21時	21-24時	0-3時	3-6時	6-9時	9-12時	12-15時	15-18時	18-21時	21-24時
		朝	昼前	昼過ぎ	夕方	夜の はじめ頃	夜遅く	未明	明け方	朝	昼前	昼過ぎ	夕方	夜の はじめ頃	夜遅く
台風最接近						最接近									
大雨(浸水) (ミリ)	全域			40	70	80	40								
大雨(土砂)	全域														
洪水	全域														
暴風 (メートル)	陸上	←13	←18	←20	↖25	→25	→20	→12							
	海上	←18	←23	←25	↖30	→30	→25	→15							
波浪 (メートル)	全域	1.5	2	2.5	3	3	2.5	1.5							
高潮 (メートル)	全域 (潮位は高松港)			1.6	1.6										

■ 警報級 ■ 注意報級

10月1日にかけての香川県の雨、風、波の予想

30日の1時間降水量(多い所)
80ミリ

30日06時から10月1日06時までの24時間降水量(多い所)
180ミリ

30日 最大風速(最大瞬間風速)
陸上 25メートル(35メートル)
海上 30メートル(45メートル)
波 最大波高 3m

10月1日 最大風速(最大瞬間風速)
陸上 12メートル(25メートル)
海上 15メートル(25メートル)
波 最大波高 1.5m

30日の高潮の予想

30日12時頃から30日18時頃にかけて高潮に注意
高松港では平常時の満潮時の潮位よりおよそ40センチ高くなる
予想される最高潮位 高松港 標高 1.6メートル

■注意報・警報発表状況

細分区域		種類	9/29	9/30							
一次	二次		18:14	6:17							
高松地域	高松市	大雨	○	○							
		洪水		○							
		高潮		○							
		暴風・強風	○	●							
		波浪	○	●							
	直島町	大雨	○	○							
		洪水		○							
		高潮		○							
		暴風・強風	○	●							
		波浪	○	●							
小豆	土庄町	大雨	○	○							
		洪水		○							
		高潮		○							
		暴風・強風	○	●							
		波浪	○	●							
	小豆島町	大雨	○	○							
		洪水		○							
		高潮		○							
		暴風・強風	○	●							
		波浪	○	●							
東讃	さぬき市	大雨	○	○							
		洪水		○							
		高潮		○							
		暴風・強風	○	●							
		波浪	○	●							
	東かがわ市	大雨	○	○							
		洪水		○							
		高潮		○							
		暴風・強風	○	●							
		波浪	○	●							
三木町	大雨	○	○								
	洪水		○								
	暴風・強風	○	●								
中讃	丸亀市	大雨	○	○							
		洪水		○							
		高潮		○							
		暴風・強風	○	●							
		波浪	○	●							
	坂出市	大雨	○	○							
		洪水		○							
		高潮		○							
		暴風・強風	○	●							
		波浪	○	●							
善通寺市	大雨	○	○								
	洪水		○								
	暴風・強風	○	●								
綾川町	大雨	○	○								
	洪水		○								
	高潮		○								
	暴風・強風	○	●								
	波浪	○	●								
宇多津町	大雨	○	○								
	洪水		○								
	高潮		○								
	暴風・強風	○	●								
	波浪	○	●								
まんのう町	大雨	○	○								
	洪水		○								
	暴風・強風	○	●								
琴平町	大雨	○	○								
	洪水		○								
	暴風・強風	○	●								
多度津町	大雨	○	○								
	洪水		○								
	高潮		○								
	暴風・強風	○	●								
	波浪	○	●								
西讃	観音寺市	大雨	○	○							
		洪水		○							
		高潮		○							
		暴風・強風	○	●							
		波浪	○	●							
	三豊市	大雨	○	○							
		暴風・強風	○	●							
注意報	大雨		17	17							
	洪水			12							
	高潮			6							
	強風		17								
	波浪		12								
警報	大雨										
	洪水										
	高潮										
	暴風			17							
	波浪			12							

○ 注意報 ● 警報

風 向 風 速 観 測 表

(単位:m/s)

観測所名		9/30 6:10~ 7:00	9/30 7:00~ 8:00	9/30 8:00~ 9:00	9/30 9:00~ 10:00	9/30 10:00~ 11:00	9/30 11:00~ 12:00	9/30 12:00~ 13:00	9/30 13:00~ 14:00	9/30 14:00~ 15:00	9/30 15:00~ 16:00	9/30 16:00~ 17:00	9/30 17:00~ 18:00	9/30 18:00~ 19:00	9/30 19:00~ 20:00
三本松港	平均風速	8.1	8.8	10.8											
	最大瞬間風速	9.9	10.6	13.4											
	最大瞬間風速発生時	7:00	7:10	8:20											
	風 向	東	東	東											
高松港	平均風速	6.0	6.6	7.4											
	最大瞬間風速	8.1	9.0	11.4											
	最大瞬間風速発生時	6:30	7:40	8:30											
	風 向	東北東	東	東北東											
土庄東港	平均風速	2.6	4.2	5.0											
	最大瞬間風速	3.8	6.2	7.5											
	最大瞬間風速発生時	7:00	7:30	8:30											
	風 向	北東	北東	東北東											
観音寺港	平均風速	5.1	4.9	6.2											
	最大瞬間風速	10.5	10.7	11.2											
	最大瞬間風速発生時	7:00	7:20	9:00											
	風 向	北北東	北北東	北北東											

観測所名	三本松港	高松港	土庄東港	観音寺港
観測者名	長尾土木事務所	高松港管理事務所	小豆総合事務所	西讃土木事務所
電 話	0879-52-2585	851-3442	0879-62-1383	0875-25-1001

平均風速 : 観測時間10分間の風程(m)を600秒で割り、1秒当たりの移動距離(m/s)であらわす。

最大瞬間風速 : 瞬間風速のうち最も大きいもの。

最大瞬間風速発生時 : 最大瞬間風速を記録したときの時間。

一般被害集計表

様式13

平成30年9月30日 9時00分 現在

1 主な被害状況等

	水防本部		災害対策本部		人的被害(人)			住家被害(棟)					非住家被害(棟)		
	設置	解散	設置	解散	死者	行方不明	負傷者		全壊	半壊	一部破損	床上浸水	床下浸水	公共建物	その他
							重傷	軽傷							
高松市	9月30日6:17														
丸亀市	9月30日6:17														
坂出市	9月30日6:17														
善通寺市															
観音寺市	9月30日6:17														
さぬき市	9月30日6:17														
東かがわ市	9月30日6:17														
三豊市	9月30日6:17														
土庄町	9月30日6:17														
小豆島町	9月30日6:17														
三木町	9月30日6:17														
直島町	9月30日6:17														
宇多津町	9月30日6:17														
綾川町	9月30日6:17														
琴平町	9月30日6:17														
多度津町	9月30日6:17														
まんのう町	9月30日6:17														
計	16														

2 特記事項

【避難情報】

・別添「平成30年台風第24号による大雨に伴う避難情報」のとおり

※被害や避難情報は、9時までに県へ報告があり確認できた情報を記載しています。特に避難勧告等の住民発令は、防災行政無線等での住民への周知を最優先させるため、市町から県への報告が遅れる場合もありますので、御理解ください。

平成30年台風第24号による大雨に伴う避難情報
 <避難勧告等>

平成30年9月30日9時00分 現在

市町名	地区名	避難指示(緊急)				避難勧告				避難準備・高齢者等避難開始			
		発令日時	解除日時	対象世帯数	対象人数	発令日時	解除日時	対象世帯数	対象人数	発令日時	解除日時	対象世帯数	対象人数
高松市	高松市全域									9/30 06:00		195,022	426,465
	小計			0	0			0	0			195,022	426,465
さぬき市	さぬき市内全域									9/30 09:00		20,884	49,063
	小計			0	0			0	0			20,884	49,063
東かがわ市	東かがわ市内 全域									9/30 06:17		13,921	31,075
	小計			0	0			0	0			13,921	31,075
土庄町	土庄町内全域									9/30 08:00		6,755	14,033
	小計			0	0			0	0			6,755	14,033
小豆島町	小豆島町内全域									9/30 07:30		7,015	14,835
	小計			0	0			0	0			7,015	14,835
三木町	三木町全域									9/30 08:30		10,800	27,359
	小計			0	0			0	0			10,800	27,359
琴平町	琴平町内全域(避難指示発令中の地区を除く)									9/30 08:00		4,295	9,176
	琴平町1241-9から琴平町1241-13	7/6 12:14		7	17								
	小計			7	17			0	0			4,295	9,176
まんのう町	まんのう町全域									9/30 08:30		7,456	18,779
	小計			0	0			0	0			7,456	18,779
計				7	17			0	0			266,148	590,785

＜避難所の状況＞

市町名	開設中の避難所数(※)	避難世帯人数集計		備考
		避難世帯数	避難人数	
高松市	52	1	1	避難準備・高齢者等避難開始発令中(市内全域)
丸亀市	0	0	0	
坂出市	0	0	0	
善通寺市	0	0	0	
観音寺市	0	0	0	
さぬき市	9	10	15	避難準備・高齢者等避難開始発令中(市内全域)
東かがわ市	11	6	7	避難準備・高齢者等避難開始発令中(市内全域)
三豊市	0	0	0	
土庄町	8	1	2	避難準備・高齢者等避難開始発令中(町内全域)
小豆島町	94	6	7	避難準備・高齢者等避難開始発令中(町内全域)
三木町	12	0	0	避難準備・高齢者等避難開始発令中(町内全域)
直島町	0	0	0	
宇多津町	0	0	0	
綾川町	0	0	0	
琴平町	1	1	2	避難指示(緊急)又は避難準備・高齢者等避難開始発令中(別記区域)
多度津町	0	0	0	
まんのう町	9	0	0	避難準備・高齢者等避難開始発令中(町内全域)
計		25	34	

※ 開設中の避難所情報は、『かがわ防災Webポータル』(<http://www.bousai-kagawa.jp/>)で公表し、随時、最新情報に更新されています。

異常気象等による通行規制区間

様式8

- 四国地方整備局 地域道路課
- 香川県警 交通管制センター
- 香川河川国道事務所 道路管理第一課
- 四国ブロック道路情報管理センター
- 日本道路交通情報センター(高松センター)

- 徳島県 道路整備課
- 愛媛県 道路維持課
- 西日本高速(株) 四国支社
- 日本道路交通情報センター(西日本高速高松) 宛

・香川県土木部道路課
 ・(公財)日本道路交通情報センター
 香川県土木部駐在

087-832-3532
 087-862-3301

平成30年9月30日 9時00分 現在

土 木	区 分	番 号	規制区間		路線 番号	規 制 区 間			規 制 状 況						時 間	被害状況(有無)		備 考									
			内 外	番 号		路 線 名	起点側地先名	区間延長 (km)	規制原因	内 容 (切 替 前) (現 在)	上 下 別	迂回路(有無)		開 始		解 除			人 身	物 損							
							終点側地先名					孤立集落	月 日	時 刻		月 日	時 刻										
高松	継続	1			36	高松牟礼線	高松市庵治町5499-1 高松市庵治町5501-1	0.14	路肩崩壊 のおそれ	片側交互通行	上り	無			7月7日	11:30			無	無	7月5日~7日豪雨から継続の規制						
高松	継続	2			36	高松牟礼線	高松市庵治町鎌野 高松市庵治町鎌野	0.03	崩土	片側交互通行	上下	無			7月8日	13:30			無	無	7月5日~7日豪雨から継続の規制						
高松	継続	3			36	高松牟礼線	高松市庵治町篠尾 高松市庵治町篠尾	0.09	崩土	片側交互通行	上下	無			7月8日	13:30			無	無	7月5日~7日豪雨から継続の規制						
高松	継続	4			106	穴吹塩江線	高松市安原上東中筋 2065-1地先 高松市安原上東中筋 1646-1地先	0.3	落石	幅員減少	上下	有			7月10日	17:30			無	無	7月5日~7日豪雨から継続の規制						
中讃	継続	5			16	高松王越坂 出線	坂出市王越町乃生 坂出市大屋富町	3.2	崩土	全面通行止 幅員減少 事前通行止 幅員減少	上下	有			7月6日	1:00	7月11日	13:00	7月11日	13:00	7月29日	7:15	7月29日	10:20	無	無	7月5日~7日豪雨から継続の規制
中讃	継続	6			16	高松王越坂 出線	坂出市王越町木沢 坂出市王越町木沢	1.1	路肩崩壊	片側交互通行 全面通行止	上下	有			7月7日	7:25	7月11日	13:00	7月11日	13:00			無	無	7月5日~7日豪雨から継続の規制		
中讃	継続	7			186	大屋富築港 宇多津線	坂出市坂出町 坂出市坂出町	0.45	崩土	車線減少 車線減少	上下	有			7月8日	21:00	7月13日	17:00	7月13日	17:00			無	無	7月5日~7日豪雨から継続の規制		
中讃	継続	8			188	城山鴨川線	坂出市府中町6173地先	0.05	路肩崩壊	全面通行止	上下	有			7月7日	14:00					無	無	7月5日~7日豪雨から継続の規制				

異常気象等による通行規制区間

様式8

- 四国地方整備局 地域道路課
- 香川県警 交通管制センター
- 香川河川国道事務所 道路管理第一課
- 四国ブロック道路情報管理センター
- 日本道路交通情報センター(高松センター)

- 徳島県 道路整備課
- 愛媛県 道路維持課
- 西日本高速(株) 四国支社
- 日本道路交通情報センター(西日本高速高松) 宛

・香川県土木部道路課
 ・(公財)日本道路交通情報センター
 香川県土木部駐在

087-832-3532
 087-862-3301

平成30年9月30日 9時00分 現在

土 木	区 分	番 号	規制区間		路線 番号	規 制 区 間			規 制 状 況						時 間	被害状況(有無)		備 考			
			内 外	番 号		路 線 名	起点側地先名	区間延長 (km)	規制原因	内 容 (切 替 前) (現 在)	上 下 別	迂回路(有無)		開 始		解 除			人 身	物 損	
												孤立集落	月 日	時 刻		月 日	時 刻				
中 讃	継 続	9			258	広島循環線	丸亀市広島町市井	0.1	崩土	全面通行止	上下	無			7月6日	5:50	7月13日	13:00	無	無	7月5日~7日豪雨から継続の規制
							丸亀市広島町茂浦								7月13日	13:00					
中 讃	継 続	10			258	広島循環線	丸亀市広島町市井	0.2	崩土	全面通行止	上下	無			7月6日	9:40	7月13日	13:00	無	無	7月5日~7日豪雨から継続の規制
							丸亀市広島町茂浦								7月13日	13:00					
中 讃	継 続	11			258	広島循環線	丸亀市広島町青木	1	路肩崩壊	車線規制	上下	有			7月6日	15:00	7月13日	13:00	無	無	7月5日~7日豪雨から継続の規制
							丸亀市広島町市井			全面通行止					7月13日	13:00					
西 讃	継 続	12			9	大野原川之江線	観音寺市大野原町田野々131地先	0.05	路肩崩壊	片側交互通行	上り	無			7月7日	6:35			無	無	7月5日~7日豪雨から継続の規制
							観音寺市大野原町田野々131地先														
西 讃	継 続	13			21	丸亀詫間豊浜線	三豊市詫間町松崎	0.5	崩土及び倒木	全面通行止	上下	無			7月7日	11:00	7月20日	14:30	無	無	7月5日~7日豪雨から継続の規制
							三豊市詫間町水出			片側交互通行					7月20日	14:30					
西 讃	継 続	14			218	財田上高瀬線	三豊市山本町神田2841地先	0.01	法面崩壊	片側交互通行	上り	無			7月7日	7:30			無	無	7月5日~7日豪雨から継続の規制
							三豊市山本町神田2841地先														
西 讃	継 続	15			219	神田高瀬線	三豊市高瀬町上麻150-5地先	0.1	法面崩壊	片側交互通行	上り	無			7月7日	7:00			無	無	7月5日~7日豪雨から継続の規制
							三豊市高瀬町上麻150-5地先														
西 讃	継 続	16			232	紫雲出山線	三豊市詫間町大浜	0.05	路肩崩壊	全面通行止	上下	有			7月6日	5:00	7月8日	14:00	無	無	7月5日~7日豪雨から継続の規制
							三豊市詫間町大浜			片側交互通行					7月8日	14:00					
西 讃	継 続	17			232	紫雲出山線	三豊市詫間町大浜	0.03	法面崩壊	全面通行止	上下	無			7月7日	7:25	7月8日	17:00	無	無	7月5日~7日豪雨から継続の規制
							三豊市詫間町生里			片側交互通行					7月8日	17:00					
西 讃	継 続	18			261	京浜下新田線	三豊市詫間町粟島480-1地先	0.02	道路陥没	全面通行止	上下	無			7月6日	8:30	7月17日	10:00	無	無	7月5日~7日豪雨から継続の規制
							三豊市詫間町粟島480-1地先			幅員減少					7月17日	10:00					

交通機関運行状況






























平成30年9月30日9:00

番号	新規・継続・変更・解消	施設・交通機関	運行状況	運休等の内容	詳細	備考(運行事業者のホームページ等)
1	継続	高松空港	運休	<p>【9/30(日)】</p> <p><出発便></p> <p>東京(羽田)線 10便(全日本空輸5便、日本航空5便)</p> <p>東京(成田)線 3便</p> <p>沖縄(那覇)線 1便</p> <p>ソウル線 1便</p> <p>上海線 1便</p> <p>台北線 1便</p> <p>香港線 1便</p> <p><到着便></p> <p>東京(羽田)線 10便(全日本空輸6便、日本航空4便)</p> <p>東京(成田)線 3便</p> <p>沖縄(那覇)線 1便</p> <p>ソウル線 1便</p> <p>上海線 1便</p> <p>台北線 1便</p> <p>香港線 1便</p>	別紙	https://www.takamatsu-airport.com/flight-info.php
2	変更	JR四国	一部運休	<p><瀬戸大橋線></p> <p>【寝台特急列車】</p> <p>・サンライズ瀬戸 高松駅発・東京駅発 運転を見合わせます。</p> <p>【快速マリンライナー】</p> <p>・快速マリンライナーは、概ね8時頃まで運転後、順次運転を見合わせます。</p> <p>※最終列車 上り高松駅 7時48分発 マリンライナー12号 岡山駅行き</p> <p>下り 岡山駅 8時24分発 マリンライナー11号 高松駅行き</p> <p>※快速マリンライナー以外の列車は、始発から運転を見合わせます。</p> <p><予備線・瀬戸大橋線></p> <p>【特急列車】</p> <p>・始発から運転を見合わせます。</p> <p>【普通列車】</p> <p>・高松駅～観音寺駅間 順次運転を見合わせます。</p> <p>※高松駅～観音寺駅間以外は、始発から運転を見合わせます。</p> <p><土讃線・瀬戸大橋線></p> <p>【特急列車】</p> <p>・始発から運転を見合わせます。</p> <p>※サンライズ瀬戸(延長運転)高松駅～琴平駅間も運転を見合わせます。</p> <p>【普通列車】</p> <p>・高松駅～琴平駅間 順次運転を見合わせます。</p> <p>※高松駅～琴平駅間以外は、始発から運転を見合わせます。</p> <p><高徳線・鳴門線></p> <p>【特急列車】</p> <p>・高松駅～徳島駅間</p> <p>概ね10時頃まで運転後、順次運転を見合わせます。</p> <p>※最終列車 上り 徳島駅 8時23分発 うずしお6号 高松駅行き</p> <p>(高松駅～岡山駅間は運転を見合わせます。)</p> <p>下り 高松駅 9時10分発 うずしお7号 徳島駅行き</p> <p>【普通列車】</p> <p>・高松駅～徳島駅間 順次運転を見合わせます。</p> <p>・徳島駅～鳴門駅間 順次運転を見合わせます。</p>	別紙	http://www.jr-shikoku.co.jp/info/
3	新規	琴参バス	一部運休	終日運休便 うづみ定期観光 本島コミュニティバス		http://www.kotosan.co.jp/unkou/unkou-index.html
4	変更	JR四国バス	一部運休	<p>9/30(日)</p> <p>【終日全便運休決定】</p> <p>・高松～広島(高松エクスプレス広島号)</p> <p>・観音寺～神戸・大阪(観音寺エクスプレス号)</p> <p>・高松～東京(ドリーム高松)</p> <p>・高松～大阪(高松エクスプレス大阪号)</p> <p>・高松～神戸(高松エクスプレス神戸号)</p> <p>・高松～京都(高松エクスプレス京都号)</p> <p>・四国～名古屋(オリーブ松山号)</p> <p>【一部運休】</p> <p>・高松～関西国際空港(関空リムジンバス)</p> <p>出発4便、到着6便</p> <p>・高松～高知(黒潮エクスプレス)</p> <p>出発10便、到着9便</p> <p>・高松～松山(坊ちゃんエクスプレス)</p> <p>出発7便、到着7便</p>		http://www.jr-shikoku.co.jp/bus/
5	変更	四国高速バス	一部運休	<p>【全便運休】</p> <p>高松～大阪線</p> <p>高松～神戸線</p> <p>丸亀～三宮・大阪線</p> <p>高松～京都線</p> <p>【一部運休】</p> <p>高松～関西空港線 出発4便、到着6便</p> <p>高松～高知線 出発10便、到着9便</p> <p>高松～松山線 出発7便、到着7便</p>		http://www.yenkou-bus.co.jp/
6	継続	高松エクスプレス	一部運休	<p><運休便></p> <p>高松～大阪・なんば線</p> <p>高松(国分寺)発11:00～終日</p> <p>なんば発11:05～終日</p> <p>高松～神戸線</p> <p>高松(国分寺)発13:00～終日</p> <p>神戸三宮発12:30～終日</p>		http://www.footbus.co.jp/

番号	新規・継続・変更・解消	施設・交通機関	運行状況	運休等の内容	詳細	備考(運行事業者のホームページ等)
7	継続	四国フェリー(高松～宇野、岡山～土庄) 小豆島フェリー(姫路～福田、高松～土)	運休	全航路終日欠航		https://www.shikokuferry.com/
8	継続	ジャンボフェリー(高松～坂手～神戸)	運休	<欠航便> ◆神戸発・下り 9月30日(日) 1便(01:00) 2便(08:00) 3便(11:20) 4便(19:20) 10月1日(月) 1便(01:00) 2便(08:00) ◆高松発・上り 9月30日(日) 1便(01:00) 2便(08:00) 3便(14:00) 4便(16:30) 10月1日(月) 1便(01:00) ※上記以降の運航については、台風の通過状況によって決定します。		https://ferry.co.jp/
9	継続	国際フェリー(高松～池田)	運休	始発便より欠航		http://www.kokusai-ferry.co.jp/
10	継続	瀬戸内観光汽船(大部～日生)	運休	終日欠航		https://setouchi-kankokisen.co.jp/
11	継続	小豆島豊島フェリー(土庄～唐櫃～家浦～宇野)	運休	終日欠航		
12	継続	内海フェリー(高松～草壁)	運休	終日欠航		http://www.uchinomi-ferry.co.jp/
13	継続	豊島フェリー(高松～豊島)	運休	終日欠航		http://www.t-ferry.com/
14	継続	四国汽船(高松～唐櫃、高松～家浦、本村)	運休	全航路終日欠航		https://www.shikokukisen.com/
15	継続	本島汽船(丸亀～里浦～本島)	運休	終日欠航		
16	継続	六口丸海運(児島～本島)	運休	終日欠航		
17	継続	磯根フェリー(丸亀～江の浦～青木～小手島～平島)	運休	終日欠航		
18	継続	栗島汽船(須田～栗島～上新田～志々島～宮の下)	運休	終日欠航		
19	継続	観音寺市(観音寺～伊吹)	運休	終日欠航		
20	継続	雌雄島海運(高松～女木島～男木島)	運休	終日欠航		
21	継続	土庄町(渡し船[小豆島小江～沖ノ島])	運休	終日欠航		
22	継続	三洋汽船(多度津～佐柳、笠岡～佐柳本浦)	運休	全航路終日欠航		http://www.sanyo-kisen.com/





































本日のフライト状況

2018年09月30日

国内線		国際線	出発便		到着便
航空会社	便名	行先	定刻	変更	備考
	474 5204	東京(羽田)	7:25		出発済み
	532 9355	東京(羽田)	7:35		出発済み
	476 5206	東京(羽田)	9:45	欠航	欠航
	534 4883	東京(羽田)	9:50	欠航	欠航
  	410 6126 5298 9063	成田	10:50	欠航	欠航
	478 5209	東京(羽田)	11:30	欠航	欠航
	1621	沖縄(那覇)	11:40	欠航	欠航
	480 5211	東京(羽田)	14:00	欠航	欠航
	536	東京(羽田)	14:00	欠航	欠航
  	416 6128 5090	成田	15:30	欠航	欠航
  	482 6803 5213	東京(羽田)	15:45	欠航	欠航
	998	東京(羽田)	16:05	欠航	欠航
	538	東京(羽田)	17:40	欠航	欠航
  	484 6830 5215	東京(羽田)	17:45		天候調査中
	540	東京(羽田)	19:30	欠航	欠航
  	486 6084 5217	東京(羽田)	20:00	欠航	欠航
  	418 6130 5234	成田	20:15	欠航	欠航

本日のフライト状況

2018年09月30日

国内線		国際線		出発便	到着便
航空会社	便名	出発地	定刻	変更	備考
  	475	東京(羽田)	9:00	欠航	欠航
	6069				
	5205				
	531	東京(羽田)	9:05	欠航	欠航
  	411	成田	10:15	欠航	欠航
	6127				
	5290				
 	477	東京(羽田)	10:40	欠航	欠航
	5208				
	533	東京(羽田)	10:55	欠航	欠航
 	479	東京(羽田)	13:15	欠航	欠航
	5210				
 	535	東京(羽田)	13:15	欠航	欠航
 	481	東京(羽田)	14:55	欠航	欠航
  	415	成田	14:55	欠航	欠航
6129					
5297					
 	997	東京(羽田)	15:20	欠航	欠航
	4904				
	1622	沖縄(那覇)	16:35	欠航	欠航
 	483	東京(羽田)	17:00		天候調査中
	5214				
 	537	東京(羽田)	18:40	欠航	欠航
	4882				
 	485	東京(羽田)	19:15		天候調査中
	5216				
   	417	成田	19:25	欠航	欠航
	6131				
	5081				
	9059				
 	539	東京(羽田)	21:00	欠航	欠航
9500					
 	487	東京(羽田)	21:15		天候調査中
	5218				

本日のフライト状況

2018年09月30日

国内線	国際線	出発便	到着便		
航空会社	便名	行先	定刻	変更	備考
AIRSEoul ASIANA AIRLINES	RS701 OZ9601	ソウル	10:25	欠航	台風
春秋航空 Spring Airlines	9C8890	上海	13:00		
HKexpress	515	香港	15:35	欠航	欠航
ANA AIRWAYS JAL	0179 5123 4986	台北	19:05		定刻

本日のフライト状況

2018年09月30日

国内線		国際線		出発便		到着便	
航空会社	便名	出発地	定刻	変更	備考		
AIR SEOUL AMANA AIRLINE	RS702 OZ9602	ソウル	9:35	欠航	台風		
ANA ANA AIRLINE	9C8889	上海	12:00				
HK EXPRESS	514	香港	14:40	欠航	欠航		
JAL JAL AIRLINE	0178 5124 4985	台北	18:05		定刻		

列車運行情報

ご利用上のご注意

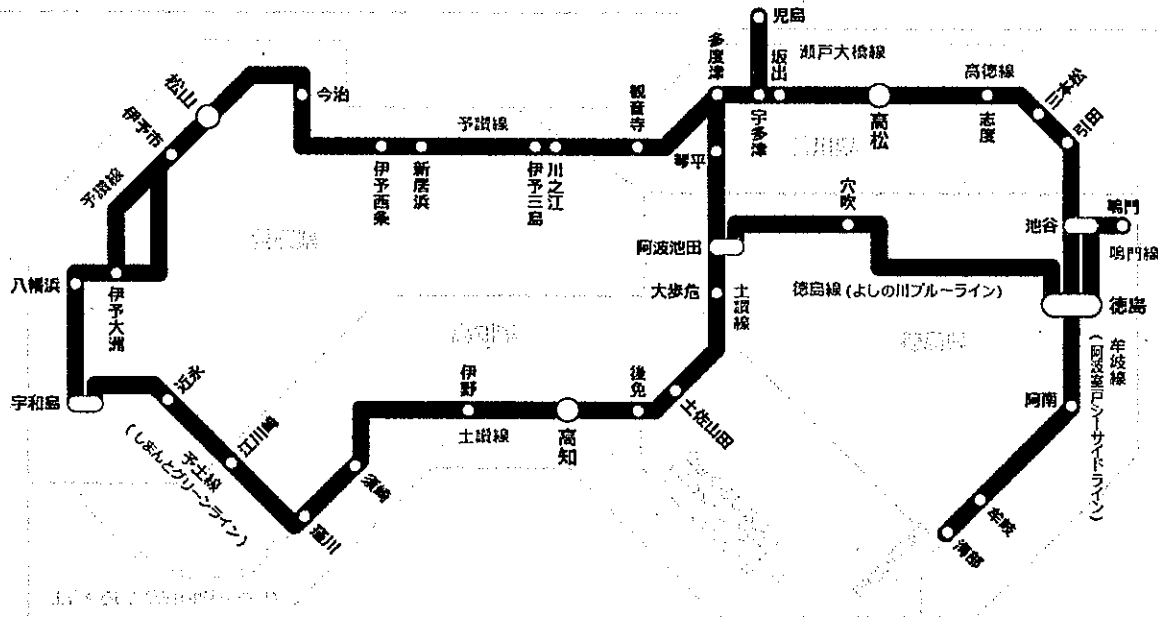
- ・ JR四国管内の列車に事故や災害などにより、概ね30分以上の遅れおよび運休が発生または見込まれる場合に列車の運行情報をお知らせします。
- ・ 本サービスの情報は実際の列車運転状況と異なる場合がございます。あくまで目安としてご利用ください。
詳しい遅れ情報は最寄り駅にお問い合わせください。 駅のご案内
- ・ 本サービスの情報に基づきお客様の判断により発生した損害に対し、いかなる責任も負わないものとします。
- ・ 携帯電話でも情報提供を行っております。http://www.jr-shikoku.co.jp/info/m/
- ・ 画面は自動的に更新されませんので、更新するときは 最新の情報へ更新 をクリックしてください。

△ 遅れまたは運転を見合わせている区間があります。

詳細

路線状況

— 影響のある区間



最新の情報へ更新

台風24号接近に伴う、9月30日(日)の運転について

2018/09/30 08:45更新

台風24号接近に伴い、大雨や強風が予想されております。
9月30日(日)の運転についてお知らせいたします。

注意事項

- ・ 一部の線区は運転いたしますが、状況により運転見合わせの時間が変更となる場合があります。
- ・ 運転している区間でも、運転しない列車がありますのでご注意ください。

瀬戸大橋線

【寝台特急列車】

- ・ サンライズ瀬戸 高松駅発・東京駅発 運転を見合わせます。

【快速マリンライナー】

- ・ 快速マリンライナーは、順次運転を見合わせます。
- ※最終列車 上り 高松駅 7時48分発 マリンライナー12号 岡山駅行き
下り 岡山駅 8時24分発 マリンライナー11号 高松駅行き

下り 岡山駅 8時24分発 マリンライナー 11号 高松駅行き

※快速マリンライナー以外の列車は、始発から運転を見合わせます。

予讃線・瀬戸大橋線

【特急列車】

・始発から運転を見合わせます。

【普通列車】

・高松駅～観音寺駅間 順次運転を見合わせます。

※高松駅～観音寺駅間以外は、始発から運転を見合わせます。

土讃線・瀬戸大橋線

【特急列車】

・始発から運転を見合わせます。

※サンライズ瀬戸（延長運転）高松駅～琴平駅間も運転を見合わせます。

【普通列車】

・高松駅～琴平駅間 順次運転を見合わせます。

※高松駅～琴平駅間以外は、始発から運転を見合わせます。

高德線・鳴門線

【特急列車】

・高松駅～徳島駅間 順次運転を見合わせます。

※最終列車 上り 徳島駅 8時23分発 うずしお6号 高松駅行き
(高松駅～岡山駅間は運転を見合わせます。)

下り 高松駅 9時10分発 うずしお7号 徳島駅行き

【普通列車】

・高松駅～徳島駅間 順次運転を見合わせます。

・徳島駅～鳴門駅間 順次運転を見合わせます。

徳島線・牟岐線

【特急列車・普通列車】

・始発から運転を見合わせます。

予土線

【普通列車】

・始発から運転を見合わせます。

9月30日(日) 観光列車の運転取り止めについて

2018/09/29 15:27更新

台風24号の接近に伴い、以下の日程で観光列車の運転を取り止めます。


●9月30日(日)


- ・伊予灘ものがたり
- ・四国まんなか千年ものがたり
- ・瀬戸大橋アンパンマントロッコ
- ・志国高知 幕末維新号
- ・しまんトロッコ


※台風の進路によっては、その他の列車にも運休が発生する場合があります。
今後の列車運行情報にご注意下さい。

ご利用上のご注意

- ・JR四国管内の列車に事故や災害などにより、概ね30分以上の遅れおよび運休が発生または見込まれる場合に列車の運行情報をお知らせします。
- ・本サービスの情報は実際の列車運転状況と異なる場合がございます。あくまで目安としてご利用ください。

詳しい遅れ情報は最寄り駅にお問い合わせください。  駅のご案内

- ・本サービスの情報に基づきお客様のご判断により発生した損害に対し、いかなる責任も負わないものとします。
- ・携帯電話でも情報提供を行っております。 <http://www.jr-shikoku.co.jp/info/m/>
- ・画面は自動的に更新されませんので、更新するときは  最新の情報へ更新 をクリックしてください。

 JR西日本 列車運行情報



ページトップへ

関連リンク

 四国運輸局

四国と本州・九州を結ぶ交通網の運行状況は「[四国運輸局「本日の運行状況」](#)」から

| よくあるご質問 (お問い合わせ) | [リンク集](#) | [お身体の不自由なお客様へ](#) | [個人情報の取扱いに関する基本方針](#) | [サイトマップ](#) |

Copyright © Shikoku Railway Company All Rights Reserved.

平成 30 年 9 月 30 日 9 時時点

主な県施設の休業情報

次の県施設については、台風第 24 号の影響等で、平成 30 年 9 月 30 日（日）は、休業します。

施設名	備考
県立ミュージアム（高松市玉藻町）	展示替えのため、29～30日は閉館。
県立ミュージアム分館（瀬戸内海歴史民俗資料館） （高松市亀水町）	
県立ミュージアム分館（香川県文化会館）（高松市番町）	
かがわ物産館・栗林庵（高松市栗林町）	
公湊森林公園（高松市東植田町）	
ドングリランド（高松市西植田町）	
県民いこいの森野営場（高松市塩江町）	
さぬきこどもの国（高松市香南町）	
東山魁夷せとうち美術館（坂出市沙弥島）	
香川用水記念公園 水の資料館（三豊市財田町）	
満濃池森林公園（仲多度郡まんのう町）	
大川山野営場（仲多度郡まんのう町）	