

## 気象情報及び水防状況

(香川県水防本部 内線 4141、4142、4143  
ダイヤル 087-832-3545)

令和元年 8 月 15 日 5 時 00 分現在

## 令和元年台風第 10 号による大雨について (第 2 報)

## 【台風第 10 号について】

○<台風>香川県では 15 日朝には台風第 10 号の暴風域に入るおそれがあります。大型の台風第 10 号は、14 日 22 時には種子島の東約 160 キロの海上にあって、1 時間におよそ 15 キロの速さで北へ進んでいます。中心の気圧は 965 ヘクトパスカル、最大風速は 30 メートル、最大瞬間風速は 40 メートルで、中心の南東側 280 キロ以内と北西側 170 キロ以内では風速 25 メートル以上の暴風となっています。

台風第 10 号は、中心からやや離れたところに台風を取り巻く発達した積乱雲があり、そこで最も風が強い特徴があります。

台風はこの後も北上を続け、15 日には四国から九州に接近、上陸した後、西日本を縦断する見込みです。15 日夜には日本海に達し、速度を速め、温帯低気圧の性質を帯びつつ日本海を北東に進む見込みです。

台風の接近に伴い、香川県では 15 日にかけて台風や台風周辺の暖かく湿った空気が流れ込み、大気の状態が非常に不安定となる見込みです。

○<雨の予想> 15 日昼前から夕方にかけては局地的に雷を伴った非常に激しい雨が降るでしょう。

15 日に予想される 1 時間降水量は、香川県 50 ミリ

15 日 0 時から 16 日 0 時までに予想される 24 時間降水量は香川県 300 ミリ  
その後、16 日 0 時から 17 日 0 時までに予想される 24 時間降水量は、  
香川県 50 から 100 ミリ

○<風の予想> 15 日にかけて、海上を中心に東の風が非常に強い見込みです。

15 日に予想される最大風速 (最大瞬間風速)

陸上 20 メートル (30 メートル)

海上 25 メートル (35 メートル)

○<波の予想> 15 日にかけて波が高くなるでしょう。

15 日に予想される波の高さ 香川県 2.5 メートル

○<高潮の予想> 台風の接近が潮位の高い大潮時期と重なり、15 日にかけては高潮のおそれがあります。

注意を要する時間帯 15 日 3 時ごろまで (平常の潮位よりおよそ 30 センチ高い)

15 日未明にかけて予想される最高潮位 高松港 標高 1.6 メートル

15 日夜遅くにはさらに高くなるため高潮警報発表の可能性ががあります。

## 【防災事項】

○土砂災害、低い土地の浸水、河川の増水や氾濫、暴風、高波、高潮に警戒してください。

○落雷や竜巻などの激しい突風に注意してください。

- 発達した積乱雲の近づく兆しがある場合には、建物内に移動するなど、安全確保に努めてください。
- 今後発表する台風情報、警報、注意報、気象情報、竜巻注意情報に留意してください。
- 雨や風が強まる前に早め早めの安全確保をお願いします。

**【台風第10号に関する防災シナリオ】**

○3時間ごとの気象情報に関する注意事項を記載しています。

※別紙のとおり

1. 気象情報

※別紙のとおり

2. 県水防対応状況

8月15日 0時50分 県水防本部設置

3. 雨量状況

累計雨量：<sup>せんぞく</sup>千足（<sup>かわまた</sup>東かがわ市川股）94 mm  
<sup>よだやま</sup>与田山（<sup>よだやま</sup>東かがわ市与田山）84 mm  
<sup>ほりやま</sup>堀山（<sup>かみにし</sup>高松市塩江町上西）82 mm

最大時間雨量：<sup>せんぞく</sup>（15日2～3時）千足（<sup>かわまた</sup>東かがわ市川股）27 mm  
（14日19～20時）<sup>しほうざし</sup>四方指（<sup>かんかけどおり</sup>小豆島町神懸通）23 mm  
（14日19～20時）<sup>うちのみ</sup>内海（<sup>かんかけどおり</sup>小豆島町神懸通）22 mm

4. 河川水位状況

氾濫注意水位以上 なし

河川砂防課 担当 寒川 内線 4216  
(ダイヤル 087-832-3538)

5. 港湾の潮位、風向、風速

潮位 注意報基準潮位以上 なし  
風向・風速 ※別紙のとおり

港湾課 担当 重成 内線 4256  
(ダイヤル 087-832-3553)

6. 市町水防本部の設置解散状況

※別紙のとおり

危機管理課 担当 溝渕 内線 2493  
(ダイヤル 087-832-3241)

7. 避難情報

※別紙のとおり

危機管理課 担当 溝渕 内線 2493  
(ダイヤル 087-832-3241)

8. 通行規制情報

※別紙のとおり

道路課 担当 王尾 内線 4174  
(ダイヤル 087-832-3525)

9. 交通機関運行状況

※別紙のとおり

交通政策課 担当 長谷 内線 2225  
(ダイヤル 087-832-3143)

10. 主な県施設の休業情報  
※別紙のとおり

危機管理課 担当 溝渕 内線 2493  
(ダイヤル 087-832-3241)

11. その他  
なし

■注意報・警報発表状況

| 細分区域  |       | 種類    | 8/14  | 8/15 | 8/15 |  |  |  |  |
|-------|-------|-------|-------|------|------|--|--|--|--|
| 一次    | 二次    |       | 16:41 | 0:38 | 3:45 |  |  |  |  |
| 高松地域  | 高松市   | 大雨    |       | ○    | ○    |  |  |  |  |
|       |       | 洪水    |       | ○    | ○    |  |  |  |  |
|       |       | 高潮    | ○     | 解除   |      |  |  |  |  |
|       |       | 暴風・強風 |       | ●    | ●    |  |  |  |  |
|       |       | 波浪    |       | ●    | ●    |  |  |  |  |
|       | 直島町   | 大雨    |       | ○    | ○    |  |  |  |  |
|       |       | 洪水    |       |      |      |  |  |  |  |
|       |       | 高潮    | ○     | 解除   |      |  |  |  |  |
|       |       | 暴風・強風 |       | ●    | ●    |  |  |  |  |
|       |       | 波浪    |       | ●    | ●    |  |  |  |  |
| 小豆    | 土庄町   | 大雨    |       | ○    | ○    |  |  |  |  |
|       |       | 洪水    |       |      |      |  |  |  |  |
|       |       | 高潮    |       |      |      |  |  |  |  |
|       |       | 暴風・強風 |       | ●    | ●    |  |  |  |  |
|       |       | 波浪    |       | ●    | ●    |  |  |  |  |
|       | 小豆島町  | 大雨    |       | ○    | ○    |  |  |  |  |
|       |       | 洪水    |       |      |      |  |  |  |  |
|       |       | 高潮    |       |      |      |  |  |  |  |
|       |       | 暴風・強風 |       | ●    | ●    |  |  |  |  |
|       |       | 波浪    |       | ●    | ●    |  |  |  |  |
| 東讃    | さぬき市  | 大雨    |       | ○    | ○    |  |  |  |  |
|       |       | 洪水    |       |      |      |  |  |  |  |
|       |       | 高潮    |       |      |      |  |  |  |  |
|       |       | 暴風・強風 |       | ●    | ●    |  |  |  |  |
|       |       | 波浪    |       | ●    | ●    |  |  |  |  |
|       | 東かがわ市 | 大雨    |       | ○    | ○    |  |  |  |  |
|       |       | 洪水    |       |      |      |  |  |  |  |
|       |       | 高潮    |       |      |      |  |  |  |  |
|       |       | 暴風・強風 |       | ●    | ●    |  |  |  |  |
|       |       | 波浪    |       | ●    | ●    |  |  |  |  |
| 三木町   | 大雨    |       |       | ○    |      |  |  |  |  |
|       | 洪水    |       |       |      |      |  |  |  |  |
|       | 暴風・強風 |       | ●     | ●    |      |  |  |  |  |
| 中讃    | 丸亀市   | 大雨    |       | ○    | ○    |  |  |  |  |
|       |       | 洪水    |       |      |      |  |  |  |  |
|       |       | 高潮    |       |      |      |  |  |  |  |
|       |       | 暴風・強風 |       | ●    | ●    |  |  |  |  |
|       |       | 波浪    |       | ●    | ●    |  |  |  |  |
|       | 坂出市   | 大雨    |       | ○    | ○    |  |  |  |  |
|       |       | 洪水    |       | ○    | ○    |  |  |  |  |
|       |       | 高潮    |       |      |      |  |  |  |  |
|       |       | 暴風・強風 |       | ●    | ●    |  |  |  |  |
|       |       | 波浪    |       | ●    | ●    |  |  |  |  |
|       | 善通寺市  | 大雨    |       | ○    | ○    |  |  |  |  |
|       |       | 洪水    |       |      |      |  |  |  |  |
|       |       | 暴風・強風 |       | ●    | ●    |  |  |  |  |
|       | 綾川町   | 大雨    |       | ○    | ○    |  |  |  |  |
|       |       | 洪水    |       |      | ○    |  |  |  |  |
|       |       | 暴風・強風 |       | ●    | ●    |  |  |  |  |
|       | 宇多津町  | 大雨    |       | ○    | ○    |  |  |  |  |
|       |       | 洪水    |       |      |      |  |  |  |  |
|       |       | 高潮    |       |      |      |  |  |  |  |
|       |       | 暴風・強風 |       | ●    | ●    |  |  |  |  |
| 波浪    |       |       | ●     | ●    |      |  |  |  |  |
| まんのう町 | 大雨    |       | ○     | ○    |      |  |  |  |  |
|       | 洪水    |       | ○     | ○    |      |  |  |  |  |
|       | 暴風・強風 |       | ●     | ●    |      |  |  |  |  |
| 琴平町   | 大雨    |       | ○     | ○    |      |  |  |  |  |
|       | 洪水    |       |       |      |      |  |  |  |  |
|       | 暴風・強風 |       | ●     | ●    |      |  |  |  |  |
| 多度津町  | 大雨    |       | ○     | ○    |      |  |  |  |  |
|       | 洪水    |       |       |      |      |  |  |  |  |
|       | 高潮    |       |       |      |      |  |  |  |  |
|       | 暴風・強風 |       | ●     | ●    |      |  |  |  |  |
|       | 波浪    |       | ●     | ●    |      |  |  |  |  |
| 西讃    | 観音寺市  | 大雨    |       | ○    | ○    |  |  |  |  |
|       |       | 洪水    |       |      |      |  |  |  |  |
|       |       | 高潮    |       |      |      |  |  |  |  |
|       |       | 暴風・強風 |       | ●    | ●    |  |  |  |  |
|       |       | 波浪    |       | ●    | ●    |  |  |  |  |
|       | 三豊市   | 大雨    |       | ○    | ○    |  |  |  |  |
|       |       | 洪水    |       |      |      |  |  |  |  |
|       |       | 高潮    |       |      |      |  |  |  |  |
|       |       | 暴風・強風 |       | ●    | ●    |  |  |  |  |
|       |       | 波浪    |       | ●    | ●    |  |  |  |  |
| 注意報   | 大雨    |       |       | 16   | 17   |  |  |  |  |
|       | 洪水    |       |       | 3    | 4    |  |  |  |  |
|       | 高潮    | 2     |       |      |      |  |  |  |  |
|       | 強風    |       |       |      |      |  |  |  |  |
|       | 波浪    |       |       |      |      |  |  |  |  |
| 警報    | 大雨    |       |       |      |      |  |  |  |  |
|       | 洪水    |       |       |      |      |  |  |  |  |
|       | 高潮    |       |       |      |      |  |  |  |  |
|       | 暴風    |       |       | 17   | 17   |  |  |  |  |
|       | 波浪    |       |       | 12   | 12   |  |  |  |  |

○ 注意報

● 警報

現在時刻  
2019/08/15  
05:02

観測時刻  
2019/08/15  
05:00

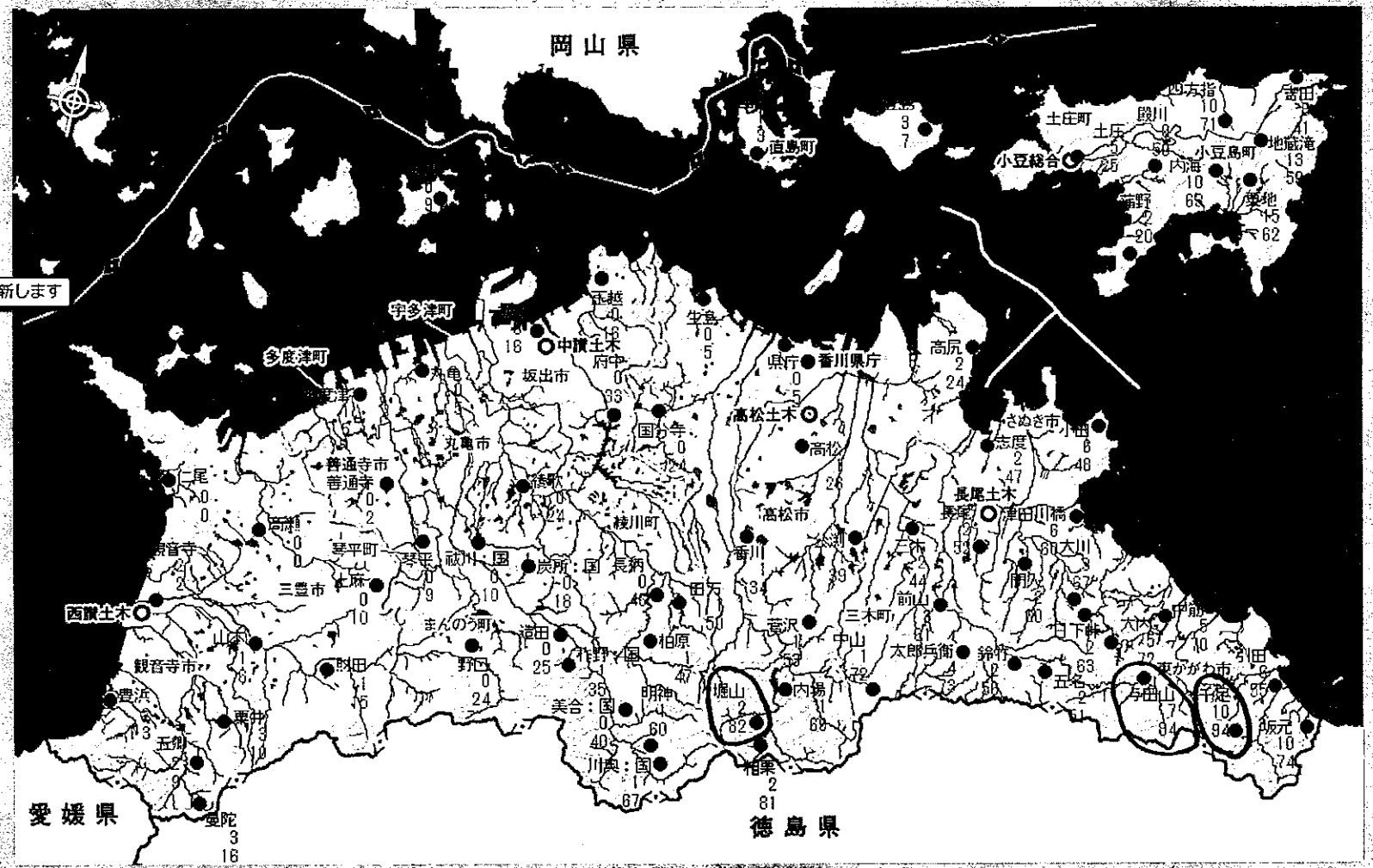
時刻シフト

シフト幅 1時間

1時間

サブウィンドウ選択  
 グラフ  経過表

雨量概況図



| 表示内容   | 雨量(mm) | (5分,10分,30分,時間) | (累計)     |
|--------|--------|-----------------|----------|
| 観測局名   | ●      | 0               | 0        |
| 雨量(mm) | ●      | 1 ~ 9           | 1 ~ 39   |
| 累計(mm) | ●      | 10 ~ 19         | 40 ~ 79  |
|        | ●      | 20 ~ 99         | 80 ~ 149 |
|        | ●      | 40以上            | 150以上    |

風 向 風 速 観 測 表

(単位:m/s)

| 観測所名 |           | 8/15          | 8/15          | 8/15          | 8/15          | 8/15          | : ~ | : ~ | : ~ | : ~ | : ~ | : ~ | : ~ | : ~ |  |
|------|-----------|---------------|---------------|---------------|---------------|---------------|-----|-----|-----|-----|-----|-----|-----|-----|--|
|      |           | 0:00~<br>1:00 | 1:00~<br>2:00 | 2:00~<br>3:00 | 3:00~<br>4:00 | 4:00~<br>5:00 |     |     |     |     |     |     |     |     |  |
| 三本松港 | 平均風速      | 11.6          | 15.0          | 14.0          | 15.8          | 17.0          |     |     |     |     |     |     |     |     |  |
|      | 最大瞬間風速    | 15.6          | 23.9          | 19.6          | 24.7          | 27.2          |     |     |     |     |     |     |     |     |  |
|      | 最大瞬間風速発生時 | 0:50          | 2:00          | 3:00          | 3:10          | 4:40          |     |     |     |     |     |     |     |     |  |
|      | 風 向       | 東南東           | 南東            | 南東            | 東南東           | 東南東           |     |     |     |     |     |     |     |     |  |
| 高松港  | 平均風速      | 16.5          | 17.8          | 18.6          | 19.4          | 19.0          |     |     |     |     |     |     |     |     |  |
|      | 最大瞬間風速    | 25.0          | 28.7          | 26.5          | 31.5          | 29.4          |     |     |     |     |     |     |     |     |  |
|      | 最大瞬間風速発生時 | 0:30          | 1:50          | 2:20          | 3:20          | 4:10          |     |     |     |     |     |     |     |     |  |
|      | 風 向       | 東北東           | 東             | 東             | 東             | 東             |     |     |     |     |     |     |     |     |  |
| 土庄東港 | 平均風速      | 8.5           | 9.4           | 10.1          | 11.3          | 12.9          |     |     |     |     |     |     |     |     |  |
|      | 最大瞬間風速    | 16.1          | 17.8          | 23.7          | 22.3          | 24.2          |     |     |     |     |     |     |     |     |  |
|      | 最大瞬間風速発生時 | 0:20          | 1:50          | 2:50          | 3:40          | 4:50          |     |     |     |     |     |     |     |     |  |
|      | 風 向       | 東北東           | 東             | 東南東           | 東             | 東南東           |     |     |     |     |     |     |     |     |  |
| 観音寺港 | 平均風速      | 7.4           | 7.1           | 5.3           | 6.8           | 6.4           |     |     |     |     |     |     |     |     |  |
|      | 最大瞬間風速    | 14.0          | 14.9          | 12.3          | 13.5          | 11.5          |     |     |     |     |     |     |     |     |  |
|      | 最大瞬間風速発生時 | 0:20          | 1:40          | 2:40          | 3:30          | 4:20          |     |     |     |     |     |     |     |     |  |
|      | 風 向       | 北北東           | 北北東           | 北北東           | 北北東           | 北北東           |     |     |     |     |     |     |     |     |  |

|      |              |          |              |              |
|------|--------------|----------|--------------|--------------|
| 観測所名 | 三本松港         | 高松港      | 土庄東港         | 観音寺港         |
| 観測者名 | 長尾土木事務所      | 高松港管理事務所 | 小豆総合事務所      | 西讃土木事務所      |
| 電 話  | 0879-52-2585 | 851-3442 | 0879-62-1383 | 0875-25-1001 |

平均風速 : 観測時間10分間の風程(m)を600秒で割り、1秒当たりの移動距離(m/s)であらわす。

最大瞬間風速 : 瞬間風速のうち最も大きいもの。

最大瞬間風速発生時 : 最大瞬間風速を記録したときの時間。

一般被害集計表

様式13

令和元(2019)年8月15日 4時50分 現在

1 主な被害状況等

|       | 水防本部      |    | 災害対策本部 |    | 人的被害(人) |      |     | 住家被害(棟) |    |    |      |      | 非住家被害(棟) |      |     |
|-------|-----------|----|--------|----|---------|------|-----|---------|----|----|------|------|----------|------|-----|
|       | 設置        | 解散 | 設置     | 解散 | 死者      | 行方不明 | 負傷者 |         | 全壊 | 半壊 | 一部破損 | 床上浸水 | 床下浸水     | 公共建物 | その他 |
|       |           |    |        |    |         |      | 重傷  | 軽傷      |    |    |      |      |          |      |     |
| 高松市   | 8月15日0:38 |    |        |    |         |      |     |         |    |    |      |      |          |      |     |
| 丸亀市   | 8月15日0:38 |    |        |    |         |      |     |         |    |    |      |      |          |      |     |
| 坂出市   | 8月15日0:38 |    |        |    |         |      |     |         |    |    |      |      |          |      |     |
| 善通寺市  |           |    |        |    |         |      |     |         |    |    |      |      |          |      |     |
| 観音寺市  | 8月15日0:38 |    |        |    |         |      |     |         |    |    |      |      |          |      |     |
| さぬき市  | 8月15日0:38 |    |        |    |         |      |     |         |    |    |      |      |          |      |     |
| 東かがわ市 | 8月15日0:38 |    |        |    |         |      |     |         |    |    |      |      |          |      |     |
| 三豊市   | 8月15日0:38 |    |        |    |         |      |     |         |    |    |      |      |          |      |     |
| 土庄町   | 8月15日0:38 |    |        |    |         |      |     |         |    |    |      |      |          |      |     |
| 小豆島町  | 8月15日0:38 |    |        |    |         |      |     |         |    |    |      |      |          |      |     |
| 三木町   | 8月15日0:38 |    |        |    |         |      |     |         |    |    |      |      |          |      |     |
| 直島町   | 8月15日0:38 |    |        |    |         |      |     |         |    |    |      |      |          |      |     |
| 宇多津町  | 8月15日0:38 |    |        |    |         |      |     |         |    |    |      |      |          |      |     |
| 綾川町   | 8月15日0:38 |    |        |    |         |      |     |         |    |    |      |      |          |      |     |
| 琴平町   | 8月15日0:38 |    |        |    |         |      |     |         |    |    |      |      |          |      |     |
| 多度津町  | 8月15日0:38 |    |        |    |         |      |     |         |    |    |      |      |          |      |     |
| まんのう町 | 8月15日0:38 |    |        |    |         |      |     |         |    |    |      |      |          |      |     |
| 計     | 16        |    |        |    |         |      |     |         |    |    |      |      |          |      |     |

2 特記事項

【避難情報】

・別添「令和元年台風第10号による大雨に伴う避難情報」のとおり

※被害や避難情報は、4時50分までに県へ報告があり確認できた情報を記載しています。特に避難勧告等の住民発令は、防災行政無線等での住民への周知を最優先させるため、市町から県への報告が遅れる場合もありますので、御理解ください。



## &lt;避難所の状況&gt;

| 市町名   | 開設中の避難所数(※) | 避難世帯人数集計 |      | 備考                    |
|-------|-------------|----------|------|-----------------------|
|       |             | 避難世帯数    | 避難人数 |                       |
| 高松市   | 5           | 12       | 13   |                       |
| 丸亀市   | 0           | 0        | 0    |                       |
| 坂出市   | 0           | 0        | 0    |                       |
| 善通寺市  | 0           | 0        | 0    |                       |
| 観音寺市  | 0           | 0        | 0    |                       |
| さぬき市  | 11          | 22       | 38   |                       |
| 東かがわ市 | 11          | 33       | 37   | 別紙「避難勧告等」のとおり避難勧告等発令中 |
| 三豊市   | 0           | 0        | 0    |                       |
| 土庄町   | 0           | 0        | 0    |                       |
| 小豆島町  | 0           | 0        | 0    |                       |
| 三木町   | 4           | 0        | 0    |                       |
| 直島町   | 0           | 0        | 0    |                       |
| 宇多津町  | 1           | 1        | 2    |                       |
| 綾川町   | 9           | 2        | 2    |                       |
| 琴平町   | 0           | 0        | 0    |                       |
| 多度津町  | 4           | 1        | 2    |                       |
| まんのう町 | 9           | 4        | 4    | 別紙「避難勧告等」のとおり避難勧告等発令中 |
| 計     |             | 75       | 98   |                       |

※ 開設中の避難所情報は、『かがわ防災Webポータル』(<http://www.bousai-kagawa.jp/>)で公表し、随時、最新情報に更新されています。

令和元年台風第10号による大雨に伴う避難情報  
 <避難勧告等>

令和元年(2019)8月15日4時50分 現在

| 市町名   | 地区名       | 【警戒レベル4】避難指示(緊急) |      |       |      | 【警戒レベル4】避難勧告 |      |       |      | 【警戒レベル3】避難準備・高齢者等避難開始 |      |        |        |
|-------|-----------|------------------|------|-------|------|--------------|------|-------|------|-----------------------|------|--------|--------|
|       |           | 発令日時             | 解除日時 | 対象世帯数 | 対象人数 | 発令日時         | 解除日時 | 対象世帯数 | 対象人数 | 発令日時                  | 解除日時 | 対象世帯数  | 対象人数   |
| 東かがわ市 | 東かがわ市内 全域 |                  |      |       |      |              |      |       |      | 8/14 17:00            |      | 13,829 | 30,416 |
|       | 小計        |                  |      | 0     | 0    |              |      | 0     | 0    |                       |      | 13,829 | 30,416 |
| まんのう町 | まんのう町全域   |                  |      |       |      |              |      |       |      | 8/14 18:00            |      | 7,479  | 18,525 |
|       | 小計        |                  |      | 0     | 0    |              |      | 0     | 0    |                       |      | 7,479  | 18,525 |
| 計     |           |                  |      | 0     | 0    |              |      | 0     | 0    |                       |      | 21,308 | 48,941 |



# E26 神戸淡路鳴門自動車道

令和元年8月15日  
4時30分 現在

|      |    |
|------|----|
| 速度規制 | 情報 |
| 渋滞   | 情報 |
| 通行止め | 情報 |

## ◇ 交通管制 開始・継続・(解除)のお知らせ

本州四国連絡高速道路株式会社  
業務部 神戸管制室



(通行止め情報)

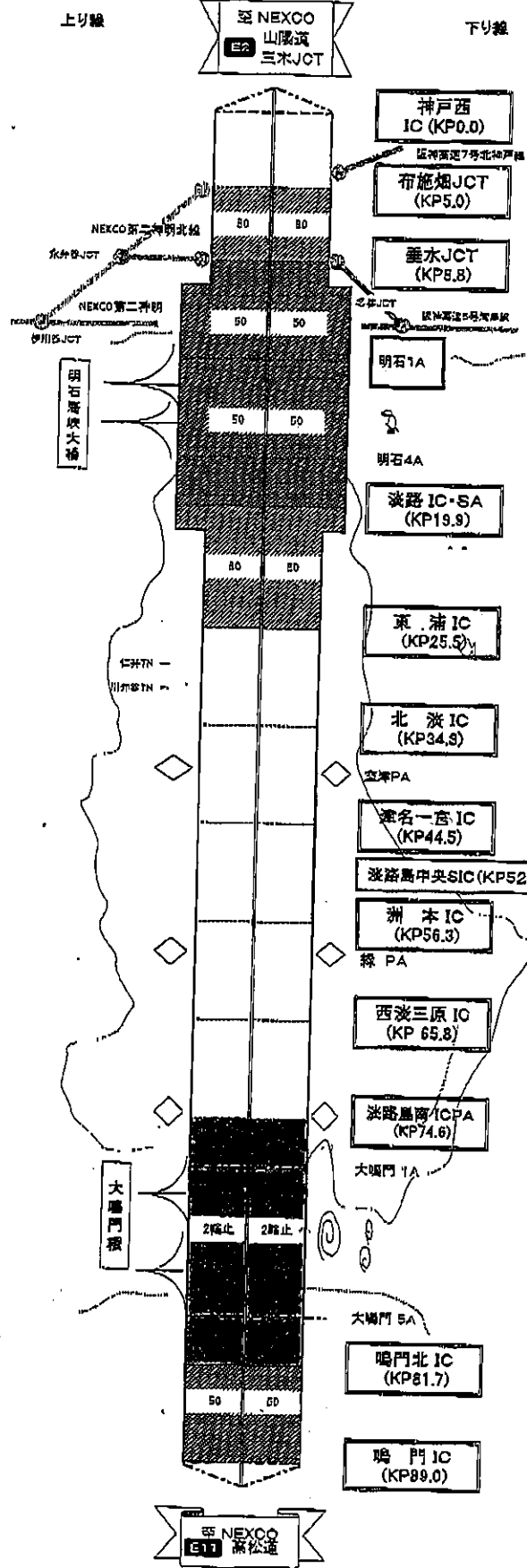
①開始 上下線

|      |                  |
|------|------------------|
| 区間   | 淡路島南 IC ~ 鳴門北 IC |
| 原因   | 強風のため            |
| 状況   | 2輪通行止            |
| 開始時刻 | 8/15 4:30        |
| 解除時刻 |                  |

(速度規制・渋滞情報)

②継続 上下線

|      |                |
|------|----------------|
| 区間   | 布施畑JCT ~ 垂水JCT |
| 原因   | 強風のため          |
| 状況   | 速度規制 (80km/h)  |
| 開始時刻 | 8/15 1:00      |
| 解除時刻 |                |



③継続 上下線

|      |               |
|------|---------------|
| 区間   | 垂水JCT ~ 淡路 IC |
| 原因   | 強風のため         |
| 状況   | 速度規制 (50km/h) |
| 開始時刻 | 8/15 1:00     |
| 解除時刻 |               |

④継続 上下線

|      |               |
|------|---------------|
| 区間   | 淡路 IC ~ 東浦 IC |
| 原因   | 強風のため         |
| 状況   | 速度規制 (80km/h) |
| 開始時刻 | 8/15 1:00     |
| 解除時刻 |               |

⑤継続 上下線

|      |                  |
|------|------------------|
| 区間   | 淡路島南 IC ~ 鳴門北 IC |
| 原因   | 強風のため            |
| 状況   | 速度規制 (40km/h)    |
| 開始時刻 | 8/15 1:20        |
| 解除時刻 |                  |

⑥継続 上下線

|      |                |
|------|----------------|
| 区間   | 鳴門北 IC ~ 鳴門 IC |
| 原因   | 強風のため          |
| 状況   | 速度規制 (50km/h)  |
| 開始時刻 | 8/15 1:20      |
| 解除時刻 |                |

**本四高速**

# 四国の高速道路情報

2019年8月14日 17時35分 現在

## ●渋滞解消のお知らせ

## ■本四 二輪通行止め継続のお知らせ



### 高松道路管制センター

#### —お知らせ—

- 渋滞後尾ではハザードランプで後続車に合図をしましょう。
- シートベルトは運転席・助手席だけでなく、後部座席もシートベルトを着用しましょう。また、お子様にはチャイルドシートを。
- インターチェンジ、SA、PAからの流入時には方向を確認し、逆走に注意して下さい。
- 異常事象をお知らせ下さい。道路緊急ダイヤル#9910へ

**●渋滞解消のお知らせ**

高松道 鳴門JCT ~ 鳴門

方向 上り線

内容 渋滞解消

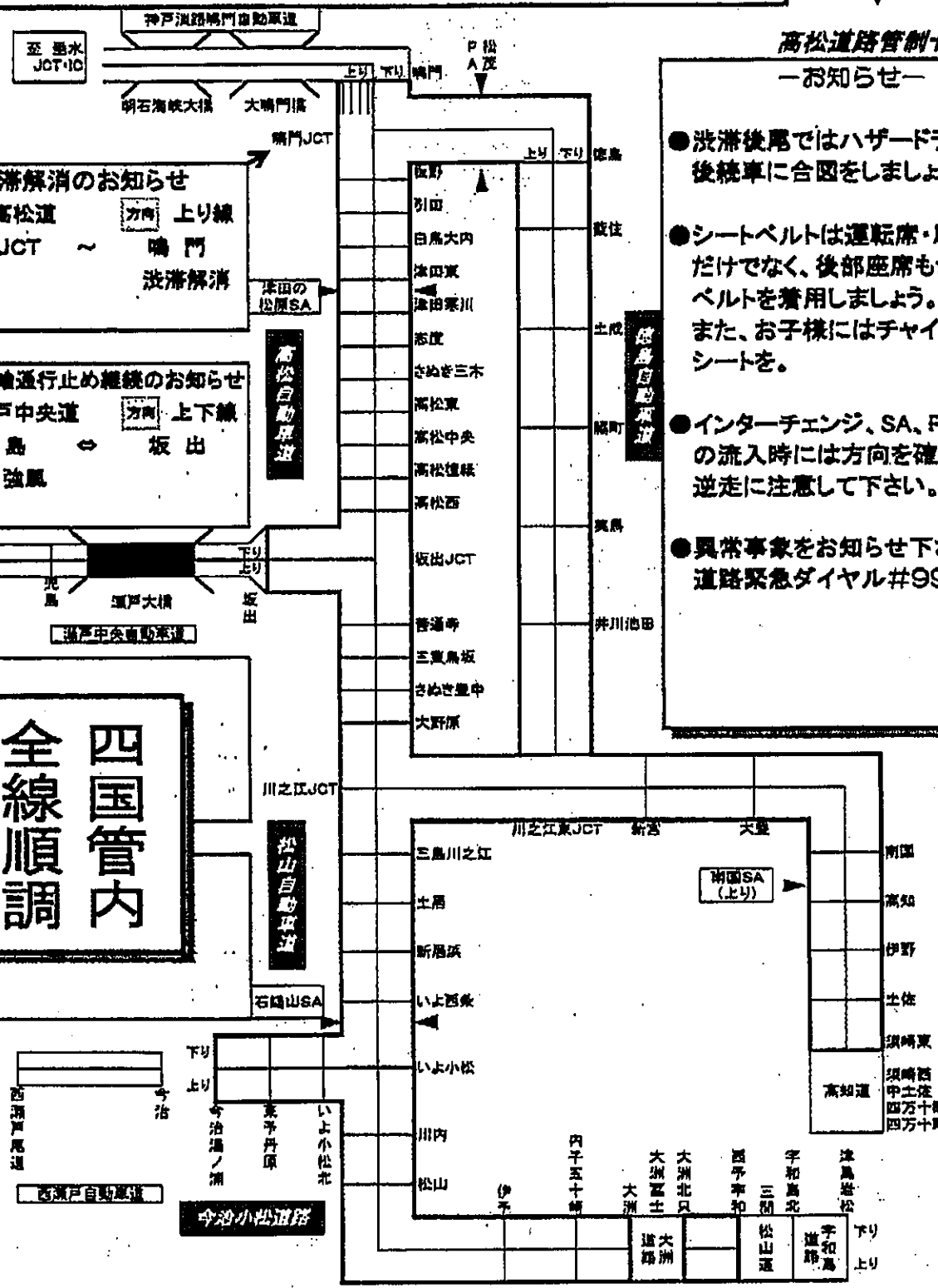
**■本四 二輪通行止め継続のお知らせ**

瀬戸中央道 児島 ⇄ 坂出

方向 上下線

内容 強風

**全線順調 四国管内**



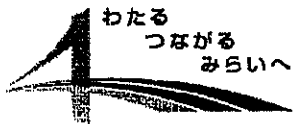
**凡例**

|           |           |                                                                                                                                                                                                                                                 |      |     |       |        |       |        |         |        |           |        |
|-----------|-----------|-------------------------------------------------------------------------------------------------------------------------------------------------------------------------------------------------------------------------------------------------|------|-----|-------|--------|-------|--------|---------|--------|-----------|--------|
|           | 通行止め箇所    | GAガソリンスタンド営業時間                                                                                                                                                                                                                                  |      |     |       |        |       |        |         |        |           |        |
|           | 専用タイヤ規制箇所 |                                                                                                                                                                                                                                                 |      |     |       |        |       |        |         |        |           |        |
|           | 渋滞箇所      |                                                                                                                                                                                                                                                 |      |     |       |        |       |        |         |        |           |        |
|           | 解除箇所      |                                                                                                                                                                                                                                                 |      |     |       |        |       |        |         |        |           |        |
|           | ガソリンスタンド  |                                                                                                                                                                                                                                                 |      |     |       |        |       |        |         |        |           |        |
|           |           | <table border="1"> <tr> <td>豊浜SA</td> <td>24H</td> </tr> <tr> <td>石崎山SA</td> <td>7時～22時</td> </tr> <tr> <td>百野川SA</td> <td>7時～22時</td> </tr> <tr> <td>津田の松原SA</td> <td>7時～20時</td> </tr> <tr> <td>※前国SA(上り)</td> <td>7時～19時</td> </tr> </table> | 豊浜SA | 24H | 石崎山SA | 7時～22時 | 百野川SA | 7時～22時 | 津田の松原SA | 7時～20時 | ※前国SA(上り) | 7時～19時 |
| 豊浜SA      | 24H       |                                                                                                                                                                                                                                                 |      |     |       |        |       |        |         |        |           |        |
| 石崎山SA     | 7時～22時    |                                                                                                                                                                                                                                                 |      |     |       |        |       |        |         |        |           |        |
| 百野川SA     | 7時～22時    |                                                                                                                                                                                                                                                 |      |     |       |        |       |        |         |        |           |        |
| 津田の松原SA   | 7時～20時    |                                                                                                                                                                                                                                                 |      |     |       |        |       |        |         |        |           |        |
| ※前国SA(上り) | 7時～19時    |                                                                                                                                                                                                                                                 |      |     |       |        |       |        |         |        |           |        |

※走行中に状況が変化する場合がありますので、道路情報や標識等にご注意ください。道路情報は携帯サイトにおいても確認できます。

「ハイウェイ交通情報(アイハイウェイ)」にアクセス。

<https://ihighway.jp>



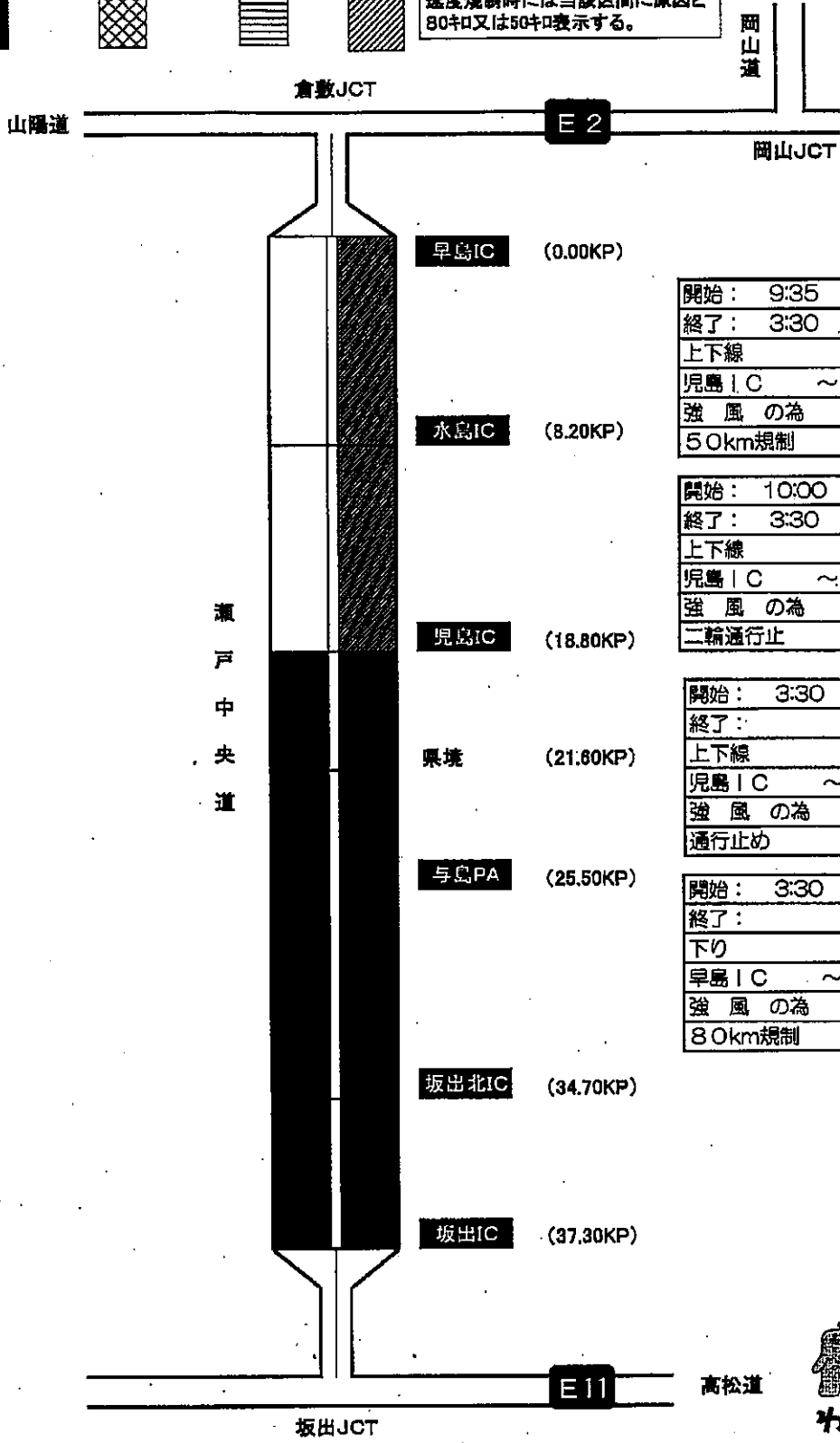
# E30 瀬戸中央道通行規制情報

8月15日 3時 30分 現在  
本州四国連絡高速道路(株) 岡山管制室

- 通行止
- フェーン規制又は冬タイヤ規制 50km規制併施
- 二輪車通行止 50km規制併施
- 速度規制

開始

凡例 速度規制時には当該区間に原因と80km又は50km表示する。




|             |             |
|-------------|-------------|
| 開始:         | 9:35 (8/14) |
| 終了:         | 3:30 (7/31) |
| 上下線         | 1           |
| 児島IC ~ 坂出IC |             |
| 強風の為        |             |
| 50km規制      | (解除)        |

|             |              |
|-------------|--------------|
| 開始:         | 10:00 (8/14) |
| 終了:         | 3:30 (7/31)  |
| 上下線         | 2            |
| 児島IC ~ 坂出IC |              |
| 強風の為        |              |
| 二輪通行止       | (解除)         |

|             |             |
|-------------|-------------|
| 開始:         | 3:30 (8/15) |
| 終了:         |             |
| 上下線         | 3           |
| 児島IC ~ 坂出IC |             |
| 強風の為        |             |
| 通行止め        | (開始)        |

|             |             |
|-------------|-------------|
| 開始:         | 3:30 (8/15) |
| 終了:         |             |
| 下り          | 4           |
| 早島IC ~ 児島IC |             |
| 強風の為        |             |
| 80km規制      | (開始)        |



関係各位

国土交通省 四国地方整備局  
土佐国道事務所 管理第一課  
はやし たつひこ  
課長 林 龍彦  
TEL 088-884-0359

<道路情報 8月15日～ 第2報 >

土佐国道事務所が管理している高知県内の国道状況についてお知らせします。

<通行止発生【事前規制区間】>

下記区間は、

規制基準雨量の250mmを超えたので「通行止」となりました。

通行止め開始 : 令和1年8月15日 3:40～

路線 : 一般国道33号  
区間 : 高知県香川郡仁淀川町森山字オオチミ～  
愛媛県上浮穴郡久万高原町柳井川 間  
延長 : 12.8km ※愛媛県側(6.1km含)も同時に通行止めとなります。  
事象 : 【大雨】

★通行規制継続情報


無し

| 路線 | 事象 | 場所 | 備考 |
|----|----|----|----|
|    |    |    |    |

四国地方整備局 土佐国道事務所

国土交通省

Ministry of Land, Infrastructure, Transport and Tourism



交通機関運行状況

令和元年8月15日 5:00

| 番号 | 新規・継続・変更・解消 | 施設・交通機関                                        | 運行状況 | 運休等の内容                                                                                                                                                | 詳細 | 備考(運行事業者のホームページ等)                                                                                                                   |
|----|-------------|------------------------------------------------|------|-------------------------------------------------------------------------------------------------------------------------------------------------------|----|-------------------------------------------------------------------------------------------------------------------------------------|
| 1  | 継続          | 高松空港                                           | 一部運休 | 【8月15日】<br><欠航><br>高松発<br>東京(羽田)線 4便(JAL4便)<br>東京(成田)線 2便(ジェットスター)<br>上海線 1便(春秋航空)<br>高松着<br>東京(羽田)線 3便(JAL3便)<br>東京(成田)線 2便(ジェットスター)<br>上海線 1便(春秋航空) |    | <a href="https://www.takamatsu-airport.com/flight-info.php">https://www.takamatsu-airport.com/flight-info.php</a>                   |
| 2  | 継続          | JR四国                                           | 運休   | 【8月15日】<br>始発から終日、四国内の全ての列車(瀬戸大橋線を含む)の運転を見合わせ<br>【8月16日】<br>天候回復後に線路点検を行うため、引き続き運転を見合わせることを想定                                                         | 別紙 | <a href="http://www.jr-shikoku.co.jp/info/">http://www.jr-shikoku.co.jp/info/</a>                                                   |
| 3  | 継続          | ことでん                                           | 運休   | 【8月15日】<br>始発から終日、全線全区間で全ての電車の運転を見合わせ<br>【8月16日】<br>天候回復後に線路点検を行うため、引き続き運転を見合わせることを想定                                                                 |    | <a href="http://www.kotoden.co.jp/publichtm/i-mode/unkou/densya.htm">http://www.kotoden.co.jp/publichtm/i-mode/unkou/densya.htm</a> |
| 4  | 継続          | ことでんバス                                         | 運休   | 【8月15日】<br>終日運転を見合わせ                                                                                                                                  |    | <a href="http://www.kotoden.co.jp/publichtm/i-mode/unkou/bus.htm">http://www.kotoden.co.jp/publichtm/i-mode/unkou/bus.htm</a>       |
| 5  | 継続          | 大川バス                                           | 運休   | 【8月15日】<br>終日運転を見合わせ                                                                                                                                  |    | <a href="http://www.okawabus.com/">http://www.okawabus.com/</a>                                                                     |
| 6  | 継続          | 琴参バス                                           | 運休   | 【8月15日】<br>終日運転を見合わせ                                                                                                                                  |    | <a href="http://www.kotosan.co.jp/unkou/unkou-index.html">http://www.kotosan.co.jp/unkou/unkou-index.html</a>                       |
| 7  | 継続          | 小豆島オーリーブス                                      | 運休   | 【8月15日】<br>終日運転を見合わせ                                                                                                                                  |    |                                                                                                                                     |
| 8  | 継続          | 四国フェリー(高松～宇野、岡山～土庄)<br>小豆島フェリー(姫路～福田、高松～土庄)    | 運休   | 【8月15日】 全便終日欠航                                                                                                                                        |    | <a href="https://www.shikokuferry.com/">https://www.shikokuferry.com/</a>                                                           |
| 9  | 継続          | ジャンボフェリー(高松～坂手～神戸)                             | 運休   | 欠航便は以下のとおり<br>【8月15日】 全便<br>【8月16日】<br>神戸1:00発、8:00発、11:20発<br>高松1:00発、6:00発                                                                          |    | <a href="https://ferry.co.jp/">https://ferry.co.jp/</a>                                                                             |
| 10 | 継続          | 内海フェリー(高松～草壁)                                  | 運休   | 【8月14日】<br>草壁16:15発、高松17:43発より欠航<br>【8月15日】<br>全便終日欠航                                                                                                 |    | <a href="http://www.uchinomi-ferry.co.jp/">http://www.uchinomi-ferry.co.jp/</a>                                                     |
| 11 | 継続          | 本島汽船(丸亀～里浦～本島)                                 | 運休   | 【8月15日】 終日欠航                                                                                                                                          |    |                                                                                                                                     |
| 12 | 継続          | 備讃フェリー(丸亀～江の浦～青木～小手島～手島)                       | 運休   | 【8月15日】 終日欠航                                                                                                                                          |    |                                                                                                                                     |
| 13 | 継続          | 粟島汽船(須田～粟島～上新田～志々島～宮の下)                        | 運休   | 【8月15日】 終日欠航予定                                                                                                                                        |    |                                                                                                                                     |
| 14 | 継続          | 観音寺市(観音寺～伊吹)                                   | 運休   | 【8月15日】 終日欠航予定                                                                                                                                        |    |                                                                                                                                     |
| 15 | 継続          | 雌雄島海運(高松～女木島～男木島)                              | 運休   | 【8月15日】 終日欠航                                                                                                                                          |    | <a href="https://meon.co.jp/">https://meon.co.jp/</a>                                                                               |
| 16 | 継続          | 土庄町(渡し船[小豆島小江～沖ノ島])                            | 運休   | 【8月15日】 終日欠航予定                                                                                                                                        |    |                                                                                                                                     |
| 17 | 継続          | 三洋汽船(多度津～佐柳、笠岡～佐柳本浦)                           | 運休   | 【8月15日】 全便終日欠航                                                                                                                                        |    | <a href="https://sanyo-kisen.jp/">https://sanyo-kisen.jp/</a>                                                                       |
| 18 | 継続          | 国際フェリー(高松～池田)                                  | 運休   | 【8月15日】 終日欠航                                                                                                                                          |    | <a href="http://www.kokusai-ferry.co.jp/">http://www.kokusai-ferry.co.jp/</a>                                                       |
| 19 | 継続          | 瀬戸内観光汽船(大部～日生)                                 | 運休   | 【8月15日】 終日欠航                                                                                                                                          |    | <a href="https://setouchi-kankokisen.co.jp/">https://setouchi-kankokisen.co.jp/</a>                                                 |
| 20 | 継続          | 四国汽船<br>(高松～宮浦、宇野～宮浦、宇野～本村、<br>宮浦～家浦～犬島、宇野～風戸) | 運休   | 【8月15日】 終日欠航                                                                                                                                          |    | <a href="https://www.shikokukisen.com/">https://www.shikokukisen.com/</a>                                                           |




| 番号 | 新規・継続・変更・解消 | 施設・交通機関  | 運行状況 | 運休等の内容                                                                                                                                                                                                                                                                                                                                                                    | 詳細 | 備考(運行事業者のホームページ等)                                                               |
|----|-------------|----------|------|---------------------------------------------------------------------------------------------------------------------------------------------------------------------------------------------------------------------------------------------------------------------------------------------------------------------------------------------------------------------------|----|---------------------------------------------------------------------------------|
| 21 | 変更          | JR四国バス   | 運休   | <p>【8月15日】</p> <p>運休便は以下のとおり</p> <p>高松→大阪 終日全便運休</p> <p>高松→新神戸 終日全便運休</p> <p>高松→高知 終日全便運休</p> <p>高松→関西空港 終日全便運休</p> <p>高松→広島 終日全便運休</p> <p>高松→名古屋 終日全便運休</p> <p>高松→松山 終日全便運休</p> <p>観音寺→大阪 終日全便運休</p>                                                                                                                                                                     |    | <a href="http://www.jr-shikoku.co.jp/bus/">http://www.jr-shikoku.co.jp/bus/</a> |
| 22 | 継続          | 四国高速バス   | 運休   | <p>【8月15日】</p> <p>運休便は以下のとおり</p> <p>丸亀→横浜・新宿</p> <p>高松→福岡</p> <p>丸亀→名古屋</p> <p>高松→大阪 5:20発以降運休</p> <p>大阪→高松 6:40発以降運休</p> <p>高松→神戸 5:35発以降運休</p> <p>神戸→高松 6:50発以降運休</p> <p>丸亀→神戸・大阪 5:47発以降運休</p> <p>神戸・大阪→大阪 7:10発以降運休</p> <p>高松→京都 6:35発以降運休</p> <p>京都→高松 7:50発以降運休</p> <p>高松→関西空港 4:25発以降運休</p> <p>関西空港→高松 8:35発以降運休</p> <p>高松→徳島 7:00発以降運休</p> <p>徳島→高松 6:50発以降運休</p> |    | <a href="http://www.yonkou-bus.co.jp/">http://www.yonkou-bus.co.jp/</a>         |
| 23 | 継続          | 高松エクスプレス | 運休   | <p>【8月15日】</p> <p>運休便は以下のとおり</p> <p>高松→大阪 全便</p> <p>高松→神戸 全便</p>                                                                                                                                                                                                                                                                                                          |    | <a href="http://www.footbus.co.jp/">http://www.footbus.co.jp/</a>               |

## 列車運行情報

## ご利用上のご注意

- JR四国管内の列車に事故や災害などにより、概ね30分以上の遅れおよび運休が発生または見込まれる場合に列車の運行情報をお知らせします。
- 本サービスの情報は実際の列車運転状況と異なる場合がございます。あくまで目安としてご利用ください。詳しい遅れ情報は最寄り駅にお問い合わせください。 [駅のご案内](#)
- 本サービスの情報に基づきお客様の判断により発生した損害に対し、いかなる責任も負わないものとします。
- 携帯電話でも情報提供を行っております。 <http://www.jr-shikoku.co.jp/info/m/>
- 画面は自動的に更新されませんので、更新するときは [最新の情報へ更新](#) をクリックしてください。

- その他のサービスもご利用ください。

運行情報  
公式 Twitter

 列車走行位置  
情報サービス

遅れまたは運転を見合わせている区間があります。

[詳細](#)

## 台風10号接近に伴う、8月15日(木)の運転について

2019/08/15 00:00更新

台風10号接近に伴い、8月15日(木)は、始発から終日、四国内の全ての列車(瀬戸大橋線を含む)の運転を見合わせます。

8月16日(金)は、天候回復後に線路点検を行うため、引き続き運転を見合わせる事が想定されます。

16日(金)の運転については、15日(木)の18時以降にお知らせする予定です。

※台風10号の状況により、お知らせする時間は変更となる場合がありますのでご注意ください。

今後の、台風情報及び列車運行情報にご注意ください。

## 寝台特急列車の運転取り止めについて

2019/08/14 14:49更新

台風10号接近に伴い、以下の寝台特急列車の運転を取り止めます。

8月14日(水) 高松駅発 サンライズ瀬戸 東京駅行き  
8月14日(水) 東京駅発 サンライズ瀬戸 高松駅行き  
8月15日(木) 高松駅発 サンライズ瀬戸 東京駅行き  
8月15日(木) 東京駅発 サンライズ瀬戸 高松駅行き

## ご利用上のご注意

- JR四国管内の列車に事故や災害などにより、**概ね30分以上の遅れおよび運休**が発生または見込まれる場合に列車の運行情報をお知らせします。
- 本サービスの情報は実際の列車運転状況と異なる場合がございます。**あくまで目安としてご利用ください。**

詳しい遅れ情報は最寄り駅にお問い合わせください。

[駅のご案内](#)

- 本サービスの情報に基づきお客様の判断により発生した損害に対し、いかなる責任も負わないものとします。
- 携帯電話でも情報提供を行っております。<http://www.jr-shikoku.co.jp/info/m/>
- 画面は自動的に更新されませんので、更新するときは [最新の情報へ更新](#) をクリックしてください。



ページトップへ

関連リンク



四国と本州・九州を結ぶ交通機関の運行状況は  
[ 四国運輸局-本日の運行状況 ] から



運行情報  
公式 Twitter



列車走行位置  
情報サービス

[よくあるご質問 \(お問い合わせ\)](#) | [リンク集](#) | [お身体の不自由なお客様へ](#) | [個人情報の取扱に関する基本方針](#) | [サイトマップ](#)

Copyright © Shikoku Railway Company All Rights Reserved.

## 主な県施設の休業情報

次の県施設については、台風10号の影響で、令和元年8月15日(木)は、休業します。

| 施設名                             | 備考                    |
|---------------------------------|-----------------------|
| 県立ミュージアム（高松市玉藻町）                |                       |
| 県立ミュージアム分館（瀬戸内海歴史民俗資料館）（高松市亀水町） |                       |
| 県立ミュージアム分館（香川県文化会館）（高松市番町）      |                       |
| 東山魁夷せとうち美術館（坂出市沙弥島）             |                       |
| 性暴力被害者支援センター「オリーブかがわ」           | 面接相談を休止<br>（電話相談のみ実施） |
| かがわ男女共同参画相談プラザ（高松市番町）           | 面接相談を休止<br>（電話相談のみ実施） |
| 県立文書館（高松市林町）                    |                       |
| 香川県防災センター（高松市生島町）               |                       |
| 公湊森林公園（高松市東植田町）                 |                       |
| 満濃池森林公園（仲多度郡まんのう町）              |                       |
| ドングリランド（高松市西植田町）                |                       |
| 県民いこいの森野営場（高松市塩江町）              |                       |
| 大川山野営場（仲多度郡まんのう町）               |                       |
| 社会福祉総合センター（高松市番町）               | 1階福祉用具展示場のみ閉場         |
| 視覚障害者福祉センター（高松市番町）              |                       |
| 聴覚障害者福祉センター（高松市太田上町）            |                       |
| さぬき動物愛護センター（高松市東植田町）            |                       |
| さぬきこどもの国（高松市香南町）                |                       |
| かがわ縁結び支援センター小豆出張窓口（小豆郡土庄町）      | 本部、中讃出張窓口は通常どおり運営     |
| 栗林公園（高松市栗林町）                    |                       |
| かがわ物産館・栗林庵（高松市栗林町）              |                       |
| 瀬戸大橋記念館（坂出市番の州緑町）               |                       |
| 園芸総合センター（高松市香南町）                |                       |
| 香川用水記念公園 水の資料館（三豊市財田町）          |                       |
| さぬき空港公園（高松市香南町）                 |                       |
| 県立図書館（高松市林町）                    |                       |
| 県立屋島少年自然の家（高松市屋島東町）             |                       |
| 県立五色台少年自然センター（高松市生島町）           |                       |
| 埋蔵文化財センター（坂出市府中町）               |                       |
| 香川県立武道館（高松市福岡町）                 | 一般県民向け利用は休業           |
| 香川県総合運動公園（高松市生島町）               | 一般県民向け利用は休業           |
| 香川県立丸亀競技場（丸亀市金倉町）               | 一般県民向け利用は休業           |
| 香川県立総合水泳プール（高松市御厩町）             | 一般県民向け利用は休業           |

※ 瀬戸内国際芸術祭2019の作品・施設の公開休止については、瀬戸内国際芸術祭2019公式サイト<https://setouchi-artfest.jp/>でご確認ください。

# 令和元年 台風第10号に関する防災シナリオ

令和元年8月14日16時現在 高松地方气象台

|                   | 14日    |        |            |        | 15日  |        |      |       |        |        |            |        | 16日  |       |        |        |
|-------------------|--------|--------|------------|--------|------|--------|------|-------|--------|--------|------------|--------|------|-------|--------|--------|
|                   | 12-15時 | 15-18時 | 18-21時     | 21-24時 | 0-3時 | 3-6時   | 6-9時 | 9-12時 | 12-15時 | 15-18時 | 18-21時     | 21-24時 | 0-6時 | 6-12時 | 12-18時 | 18-24時 |
|                   | 昼過ぎ    | 夕方     | 夜の<br>はじめ頃 | 夜遅く    | 未明   | 明け方    | 朝    | 昼前    | 昼過ぎ    | 夕方     | 夜の<br>はじめ頃 | 夜遅く    |      |       |        |        |
| 台風最接近             |        |        |            |        |      |        |      |       |        | 最接近    | 最接近        |        |      |       |        |        |
| 大雨(浸水)<br>(ミリ) 全域 |        |        | 30         | 30     | ★ 30 | ★ 30   | 40   | 50    | 50     | 50     | 50         | 30     | 30   |       |        |        |
| 大雨(土砂) 全域         |        |        |            |        |      | ★      | ★    | 注     | 警      | 警      | 警          | 警      |      |       |        |        |
| 洪水 全域             |        |        |            |        | ★    | ★      |      |       |        |        |            |        |      |       |        |        |
| 暴風<br>(メートル)      | 陸上     | 12 ←   | 12 ←       | 13 ←   | 15 ← | ★ 15 ← | 18 ← | 20 ←  | 20 ←   | 20 ←   | 20 ↗       | 20 ↑   | 18 ↗ |       |        |        |
|                   | 海上     | 15 ←   | 15 ←       | 18 ←   | 20 ← | ★ 20 ← | 23 ← | 25 ←  | 25 ←   | 25 ←   | 25 ↗       | 25 ↑   | 23 ↗ |       |        |        |
| 波浪<br>(メートル) 全域   | 1.5    | 1.5    | 1.5        | 2      | ★ 2  | 2      | 2.5  | 2.5   | 2.5    | 2.5    | 2.5        | 2.5    | 2    |       |        |        |
| 高潮<br>(メートル) 全域   |        | ★      |            |        |      |        |      |       |        |        | ★          |        |      |       |        |        |

警報級 (赤) 注意報級 (黄)

**【16日にかけての香川県の雨の予想】**  
 14日の1時間降水量(多い所) 30ミリ  
 15日の1時間降水量(多い所) 50ミリ  
 14日18時から15日18時までの24時間降水量(多い所) 300ミリ  
 15日18時から16日18時までの24時間降水量(多い所) 50から100ミリ

**【15日にかけての香川県の風、波の予想】**  
 14日の最大風速(最大瞬間風速)  
 陸上 15メートル(30メートル)  
 海上 20メートル(30メートル)  
 15日の最大風速(最大瞬間風速)  
 陸上 20メートル(35メートル)  
 海上 25メートル(35メートル)  
 14日の波 最大波高 2m  
 15日の波 最大波高 2.5m

**【16日にかけての高潮の予想】** 大潮の期間(17日まで)  
 14日夜遅く～15日未明: 注意報 (満潮時刻:高松港 23:26)  
 15日夜遅く～16日未明: 警報級 (満潮時刻:高松港 23:52)  
 ※高松港では14日夜遅くから15日未明にかけ平常時の潮位よりおよそ30センチ高くなります。15日夜遅くから16日未明にかけては、前日よりさらに高くなり、平成16年の台風第16号に次ぐ高潮となるおそれがあります。

★ 注意報発表のタイミング  
 ★ 警報発表のタイミング