

気象情報及び水防状況

(香川県水防本部 内線 4141、4142、4143

ダイヤル 087-832-3545)

平成 30 年 9 月 4 日 11 時 00 分現在

平成 30 年台風第 21 号による大雨について (第 7 報)

【台風第 21 号について】

- <台風>非常に強い台風第 21 号は、4 日昼前から昼過ぎにかけて香川県に最も接近し、四国地方に上陸するおそれがあります。
- <暴風・高波>台風の動きが速く、台風の接近に伴い急に風が強まり、4 日昼前から昼過ぎにかけて猛烈な風が吹き、海上は波が高くなる見込みです。
- <大雨>台風本体の雨雲により、県内でも東讃地域で激しい雨が降っています。台風の接近に伴い急速に雨が強まり、4 日昼前から昼過ぎにかけて非常に激しい雨が降り、局地的には 1 時間 80 ミリ以上の猛烈な雨となる見込みです。4 日 18 時までの 24 時間の雨量が多いところで 250 ミリとなるおそれがあります。
- <高潮>台風の接近、通過に伴い 4 日夕方から夜のはじめ頃にかけては、平常潮位よりおよそ 100 cm 高くなり、平成 16 年に高潮被害があった際の潮位に近づくおそれがあります。台風通過後も高潮のおそれがあります。

【警戒事項】

- 暴風、高波、高潮に厳重に警戒してください。
- 平成 30 年 7 月豪雨の被災箇所も含めて、大雨による土砂災害、低い土地の浸水、河川の増水や氾濫に厳重に警戒してください。
- 落雷、竜巻などの激しい突風に十分注意してください。
- 屋外での作業や不要な外出は控え、海岸や増水した河川・用水路など危険な場所には絶対に近づかないようお願いします。
- 台風によって千足ダム、五名ダム、大内ダム、大川ダム、門入ダム、前山ダム、内場ダムが警戒体制に入りましたので、今後の降雨状況やダム放流状況に注意してください。
- 气象台が段階的に発表する警報・注意報など気象情報に留意するとともに、危険度分布を活用し、市町村の避難勧告等に従って、避難をお願いします。
- 雨や風が強まる前に早め早めの安全確保をお願いします。
- 大雨等により、避難場所までの移動が危険と思われる場合は、近くのより安全と思われる建物（最上階が浸水しない建物、川沿いでない建物等）に移動しましょう。
- 外出すら危険と思われる場合は、建物内のより安全と思われる部屋（上層階の部屋、山からできるだけ離れた部屋）に移動しましょう。

【台風第 21 号に関する防災シナリオ】

- 3 時間ごとの気象情報に関する注意事項を記載しています。

※別紙のとおり

1. 気象情報

※別紙のとおり

2. 県水防対応状況

7月5日 9時40分 県水防本部設置（継続）

3. 雨量状況

累計雨量：^{よだやま}与田山（^{東かがわ市}東かがわ市^{よだやま}与田山） 60mm
^{せんぞく}千足（^{東かがわ市}東かがわ市^{かわまた}川股） 56mm
^{おおかわ}大川（^{さぬき市}さぬき市^{おおかわまち}大川町^{たづら}田面） 54mm

最大時間雨量：（4日10～11時）^{おおかわ}大川（^{さぬき市}さぬき市^{おおかわまち}大川町^{たづら}田面） 32mm
（4日10～11時）^{くさかとうげ}日下峠（^{東かがわ市}東かがわ市^{ごみょう}五名） 30mm
（4日10～11時）^{よだやま}与田山（^{東かがわ市}東かがわ市^{よだやま}与田山） 30mm

4. 河川水位状況

氾濫注意水位以上 なし

河川砂防課 担当 谷本 内線 4217
(ダイヤル 087-832-3538)

5. ダム管理情報

※別紙のとおり

警戒体制 千足ダム、五名ダム、大内ダム、
大川ダム、門入ダム、前山ダム、
内場ダム

河川砂防課 担当 谷本 内線 4217
(ダイヤル 087-832-3538)

6. 港湾の潮位、風向、風速

潮位 注意報基準潮位以上 なし ※別紙のとおり
風向・風速 ※別紙のとおり

港湾課 担当 中村(政) 内線 4256
(ダイヤル 087-832-3553)

7. 市町水防本部の設置解散状況

※別紙のとおり

危機管理課 担当 本田 内線 2476
(ダイヤル 087-832-3190)

8. 避難情報

※別紙のとおり

危機管理課 担当 本田 内線 2476
(ダイヤル 087-832-3190)

9. 通行規制情報

※別紙のとおり

道路課 担当 王尾 内線 4183
(ダイヤル 087-832-3533)

10. 交通機関運行状況

※別紙のとおり

交通政策課 担当 岡野 内線 2216
(ダイヤル 087-832-3082)

11. その他

現時点で被害報告なし

平成30年台風第21号に関する防災シナリオ(中心コース)

平成30年9月4日05時現在 高松地方気象台

		4日							5日			
		3-6時	6-9時	9-12時	12-15時	15-18時	18-21時	21-24時	0-3時	3-6時	6-9時	9-12時
		明け方	朝	昼前	昼過ぎ	夕方	夜の はじめ頃	夜遅く	未明	明け方	朝	昼前
台風最接近				最接近	最接近							
大雨(浸水 (ミリ))	全域		30	70	80	30						
大雨(土砂)	全域		注	警	警	警	注	注				
洪水	全域			注	警	警	注					
暴風 (メートル)	陸上	←15	←18	↙30	→30	↗20	↖15	↖12	→10	→10		
	海上	←20	←23	↙35	→35	↗25	↖20	↖15	→12	→12	→10	→10
波浪 (メートル)	全域	2	2	3	3	2.5	2	1.5	1	1	1	1
高潮 (メートル)	全域					2.1	2.1					
雷	全域	注	注	注	注	注	注	注				

警報級 / 注意報級

4日までに予想される香川県の雨、風、波の予想
 雨 4日の1時間降水量(多い所)
 80ミリ
 雨 4日06時から5日06時までの24時間降水量(多い所)
 200ミリ
 4日 風 最大風速(最大瞬間風速)
 陸上 30メートル(45メートル)
 海上 35メートル(50メートル)
 波 最大波高 3メートル

4日に予想される高潮の予想
 4日15時頃から4日21時頃にかけて高潮に厳重に警戒
 高松港では4日夕方から平常時の満潮時の潮位より
 およそ120センチ高くなる

■注意報・警報発表状況

細分区域		種類	9/3	9/3	9/4	9/4							
一次	二次		16:12	22:53	4:27	10:26							
高松地域	高松市	大雨		○	●	●							
		洪水			○	●							
		高潮			○	●							
		暴風・強風	○	○	●	●							
		波浪	○	○	●	●							
	直島町	大雨		○	●	●							
		洪水				○							
		高潮			○	●							
		暴風・強風	○	○	●	●							
		波浪	○	○	●	●							
小豆	土庄町	大雨		○	●	●							
		洪水				○							
		高潮			○	●							
		暴風・強風	○	○	●	●							
		波浪	○	○	●	●							
	小豆島町	大雨		○	●	●							
		洪水				○							
		高潮			○	●							
		暴風・強風	○	○	●	●							
		波浪	○	○	●	●							
東讃	さぬき市	大雨		○	●	●							
		洪水			○	●							
		高潮			○	●							
		暴風・強風	○	○	●	●							
		波浪	○	○	●	●							
	東かがわ市	大雨		○	●	●							
		洪水			○	●							
		高潮			○	●							
		暴風・強風	○	○	●	●							
		波浪	○	○	●	●							
	三木町	大雨		○	●	●							
		洪水			○	●							
		高潮			○	●							
		暴風・強風	○	○	●	●							
		波浪	○	○	●	●							
中讃	丸亀市	大雨		○	●	●							
		洪水			○	●							
		高潮			○	●							
		暴風・強風	○	○	●	●							
		波浪	○	○	●	●							
	坂出市	大雨		○	●	●							
		洪水			○	●							
		高潮			○	●							
		暴風・強風	○	○	●	●							
		波浪	○	○	●	●							
	善通寺市	大雨		○	●	●							
		洪水				○							
		高潮			○	●							
		暴風・強風	○	○	●	●							
		波浪	○	○	●	●							
	綾川町	大雨		○	●	●							
		洪水			○	●							
		高潮			○	●							
		暴風・強風	○	○	●	●							
		波浪	○	○	●	●							
		宇多津町	大雨		○	●	●						
			洪水			○	●						
			高潮			○	●						
			暴風・強風	○	○	●	●						
			波浪	○	○	●	●						
まんのう町	大雨		○	●	●								
	洪水			○	●								
	暴風・強風	○	○	●	●								
琴平町	大雨		○	●	●								
	洪水			○	●								
	暴風・強風	○	○	●	●								
多度津町	大雨		○	●	●								
	洪水				○								
	高潮			○	●								
	暴風・強風	○	○	●	●								
	波浪	○	○	●	●								
西讃	観音寺市	大雨		○	●	●							
		洪水			○	●							
		高潮			○	●							
		暴風・強風	○	○	●	●							
		波浪	○	○	●	●							
	三豊市	大雨		○	●	●							
		洪水			○	●							
		高潮			○	●							
		暴風・強風	○	○	●	●							
		波浪	○	○	●	●							
注意報	大雨			17	11	8							
	洪水				12	6							
	高潮												
	強風	17	17										
	波浪	12	12										
警報	大雨				17	17							
	洪水					9							
	高潮					6							
	暴風				17	17							
	波浪				12	12							

○ 注意報

● 警報

現在時刻
2018/09/04
11:06

観測時刻
2018/09/04
11:00

時刻シフト

<戻る 進む>

シフト幅 1時間

最新 指定

表示間隔

1時間

サブウィンドウ選択

グラフ 経過表

画面選択

雨量概況図

雨量一覧

雨量経過

雨量グラフ



表示内容	雨量(mm)	(5分,10分,30分,時間)	(累計)
観測局名	●	0	0
雨量(mm)	●	1 ~ 9	1 ~ 39
累計(mm)	●	10 ~ 19	40 ~ 79
	●	20 ~ 39	80 ~ 149
	●	40以上	150以上

9月4日 11時時点

ダム名	水系名	河川名	調節方式 <small>(自然orゲート)</small>	所在地 <small>(市町名)</small>	計画高水 流量 m3/s	計画最大 放流量 m3/s	洪水量 m3/s	貯水位			有効貯水容量 (A) (千m3)	洪水調節容量 (B) (千m3)	警戒体制	洪水量到達	状況	ゲートからの 放流開始 上段: 予定 下段: (実績)	洪水調節開始	異常洪水時防災 操作開始 (ゲートレスは非常用 洪水吐放流)	異常洪水時防災 操作終了	洪水調節終了
								現在の 貯水位 (m)	洪水貯留 準備水位 (平常時最高 貯水位) (m)	異常洪水時 防災操作 水位 (m)										
千足	馬宿川	千足川	自然	東かがわ市	140	25	20	124.69	125.0	—	1,690	1,150	4日8:50							
五名	湊川	湊川	ゲート	東かがわ市	150	90	80	138.66	139.6	144.9	536	351	4日8:45							
大内	与田川	榛松川	ゲート	東かがわ市	48	19	8	58.84	60.0	62.5	904	330	4日9:00							
大川	津田川	津田川	ゲート	さぬき市	60	25	7	114.85	115.8	120.6	640	350	4日8:40							
門入	津田川	梅檀川	自然	さぬき市	60	20	10	98.45	99.6	—	2,780	760	4日8:20							
前山	鴨部川	鴨部川	ゲート	さぬき市	128	42	10	130.93	131.3	141.1	1,830	1,350	4日8:30							
内場	香東川	内場川	ゲート	高松市	420	140	90	252.25	254.4	259.1	7,975	2,500	4日5:25							
内海	別当川	別当川	自然	小豆島町	130	85	20	69.00	(70.0)	—	915	580								
殿川	伝法川	殿川	ゲート	小豆島町	113	53	18	157.01	159.1	163.7	620	300								
粟地	安田大川	安田大川	自然	小豆島町	65	24	20	62.66	62.9	—	700	380								
吉田	吉田川	吉田川	自然	小豆島町	140	76	32	108.53	(109.5)	—	2,100	810								
長柄	綾川	綾川	ゲート	綾川町	470	260	22	117.21	118.2	123.3	4,110	1,940								
田万	綾川	田万川	自然	綾川町	95	30	18	174.17	(174.1)	—	1,450	1,050								
五郷	柞田川	前田川	ゲート	観音寺市	180	76	18	182.59	182.6	190.5	2,250	1,300								
粟井	柞田川	粟井川	自然	観音寺市	41	21	8	209.42	(210.0)	—	540	290								
府中	綾川	綾川	-	坂出市	1,250	1,250	150	30.52	(32.0)	—	8,000	—								

注) 下線部は、前回からの変更箇所を示す。

現在時刻
2018/09/04
11:02

観測時刻
2018/09/04
11:00

時刻シフト

<戻る 進む>

シフト幅 1時間

最新 指定

表示間隔

10分

観測局選択

高松港

ページシフト

- 1/2 +

画面選択

潮位経過表

海象図

潮位グラフ

事務所名	高松土木	高松土木	長尾土木	長尾土木	小豆総合	中讃土木	中讃土木
観測局名	高松港	相引外海	三本松港	相生馬宿	土庄東港	坂出港	丸亀港
既往最高潮位	2.46	2.50	2.30	2.89	2.51	2.70	2.75
警戒潮位	1.90	---	1.70	---	2.00	2.30	2.30
通報潮位	1.60	---	1.40	---	1.60	2.00	2.00
朔望平均満潮位	1.25	---	0.87	---	1.05	1.51	1.73
平均潮位	0.13	---	0.16	0.01	0.16	0.10	0.11
朔望平均干潮位	-1.16	---	-0.80	---	-0.90	-1.48	-1.61
既往最低潮位		-0.04	-1.45	-0.95	-1.61	-2.07	-2.30
月/日	時:分	潮位 (T.P.m)	潮位 (T.P.m)	潮位 (T.P.m)	潮位 (T.P.m)	潮位 (T.P.m)	潮位 (T.P.m)
09/04	7:10	0.45 ↓	0.12 ↓	0.45 ↓		0.58 ↓	0.47 ↓
	7:20	0.38 ↓	0.10 ↓	0.41 ↓		0.51 ↓	0.40 ↓
	7:30	0.34 ↓	0.03 ↓	0.37 ↓		0.50 ↓	0.34 ↓
	7:40	0.28 ↓	0.01 ↓	0.34 ↓		0.46 ↓	0.28 ↓
	7:50	0.23 ↓	0.01 →	0.32 ↓		0.41 ↓	0.22 ↓
	8:00	0.19 ↓	0.01 →	0.29 ↓		0.38 ↓	0.16 ↓
	8:10	0.16 ↓	0.01 →	0.23 ↓		0.31 ↓	0.11 ↓
	8:20	0.10 ↓	0.01 →	0.21 ↓		0.31 →	0.06 ↓
	8:30	0.06 ↓	0.01 →	0.19 ↓		0.22 ↓	0.00 ↓
	8:40	0.00 ↓	0.00 ↓	0.12 ↓		0.22 →	-0.06 ↓
	8:50	-0.06 ↓	0.03 ↑	0.07 ↓		0.11 ↓	-0.09 ↓
	9:00	-0.12 ↓	0.04 ↑	0.05 ↓		0.07 ↓	-0.16 ↓
	9:10	-0.18 ↓	0.01 ↓	0.05 →		-0.01 ↓	-0.22 ↓
	9:20	-0.18 →	0.01 →	-0.01 ↓		-0.04 ↓	-0.28 ↓
	9:30	-0.22 ↓	0.01 →	-0.02 ↓		-0.02 ↑	-0.32 ↓
	9:40	-0.28 ↓	0.01 →	-0.04 ↓		-0.08 ↓	-0.35 ↓
	9:50	-0.30 ↓	0.01 →	-0.07 ↓		-0.03 ↑	-0.39 ↓
	10:00	-0.31 ↓	0.01 →	-0.06 ↑		0.03 ↑	-0.43 ↓
	10:10	-0.33 ↓	0.01 →	-0.09 ↓		-0.08 ↓	-0.45 ↓
	10:20	-0.31 ↑	0.02 ↑	-0.09 →		-0.09 ↓	-0.46 ↓
	10:30	-0.34 ↓	-0.01 ↓	-0.10 ↓		-0.12 ↓	-0.43 ↑
	10:40	-0.33 ↑	0.01 ↑	-0.09 ↑		-0.12 →	-0.46 ↓
	10:50	-0.30 ↑	-0.01 ↓	-0.07 ↑		-0.13 ↓	-0.46 →
	11:00	-0.26 ↑	0.01 ↑	0.02 ↑		-0.03 ↑	-0.44 ↑

現在時刻
2018/09/04
11:02

潮位経過表

海象図

潮位グラフ

観測時刻
2018/09/04
11:00

時刻シフト

<戻る 進む>

シフト幅 1時間

最新 指定

表示間隔

10分

観測局選択

観音寺港

ページシフト

- 2/2 +

画面選択

事務所名		西讃土木	西讃土木				
観測局名		観音寺港	詫間港				
既往最高潮位		3.06	2.91				
警戒潮位		2.60	2.60				
通報潮位		2.30	2.30				
朔望平均満潮位		1.95	1.77				
平均潮位		0.14	0.04				
朔望平均干潮位		-1.80	-1.84				
既往最低潮位		-2.30	-2.45				
月/日	時:分	潮位 (T.P.m)	潮位 (T.P.m)				
09/04	7:10	0.40 ↓	0.33 ↓				
	7:20	0.33 ↓	0.29 ↓				
	7:30	0.26 ↓	0.19 ↓				
	7:40	0.18 ↓	0.11 ↓				
	7:50	0.10 ↓	0.08 ↓				
	8:00	0.02 ↓	0.00 ↓				
	8:10	-0.06 ↓	-0.07 ↓				
	8:20	-0.12 ↓	-0.17 ↓				
	8:30	-0.19 ↓	-0.23 ↓				
	8:40	-0.24 ↓	-0.26 ↓				
	8:50	-0.31 ↓	-0.37 ↓				
	9:00	-0.36 ↓	-0.37 ↓				
	9:10	-0.42 ↓	-0.44 ↓				
	9:20	-0.47 ↓	-0.48 ↓				
	9:30	-0.51 ↓	-0.52 ↓				
	9:40	-0.56 ↓	-0.58 ↓				
	9:50	-0.59 ↓	-0.63 ↓				
	10:00	-0.64 ↓	-0.64 ↓				
	10:10	-0.66 ↓	-0.71 ↓				
	10:20	-0.67 ↓	-0.70 ↑				
	10:30	-0.69 ↓	-0.73 ↓				
	10:40	-0.71 ↓	-0.72 ↑				
	10:50	-0.73 ↓	-0.78 ↓				
	11:00	-0.70 ↑	-0.71 ↑				

風 向 風 速 観 測 表

(単位:m/s)

観測所名		9/4 4:30~	9/4 5:00~	9/4 6:00~	9/4 7:00~	9/4 8:00~	9/4 9:00~	9/4 10:00~	9/4 11:00~	9/4 12:00~	9/4 13:00~	9/4 14:00~	9/4 15:00~	9/4 16:00~	9/4 17:00~
		5:00	6:00	7:00	8:00	9:00	10:00	11:00	12:00	13:00	14:00	15:00	16:00	17:00	18:00
三本松港	平均風速	8.3	9.4	10.4	14.7	16.6	15.9	18.9							
	最大瞬間風速	14.8	16.2	19.6	24.8	25.4	23.8	25.0							
	最大瞬間風速発生時	5:00	6:00	6:30	8:00	8:40	9:40	11:00							
	風 向	南東	南東	南南東	南東	東南東	南東	東							
高松港	平均風速	8.9	9.7	9.1	11.2	15.2	20.9	20.9							
	最大瞬間風速	12.9	13.7	13.5	17.4	26.9	31.9	32.4							
	最大瞬間風速発生時	5:00	5:40	6:40	7:50	9:00	9:30	10:10							
	風 向	東	東	東	東	東	東	東北東							
土庄東港	平均風速	11.7	11.7	11.9	12.3	12.2	13.3	11.7							
	最大瞬間風速	21.1	19.5	21.8	21.3	21.1	21.8	19.4							
	最大瞬間風速発生時	4:10	5:50	6:50	7:30	9:00	9:10	10:40							
	風 向	東南東	南東	南東	東南東	東南東	東南東	北東							
観音寺港	平均風速	2.3	3.4	3.4	3.6	4.3	5.9	9.0							
	最大瞬間風速	6.4	6.3	7.4	9.0	9.1	16.2	21.1							
	最大瞬間風速発生時	4:50	5:10	7:00	7:50	9:00	9:50	10:50							
	風 向	北北東	北北東	北北東	北	北北東	北	北							

観測所名	三本松港	高松港	土庄東港	観音寺港
観測者名	長尾土木事務所	高松港管理事務所	小豆総合事務所	西讃土木事務所
電 話	0879-52-2585	851-3442	0879-62-1383	0875-25-1001

平均風速 : 観測時間10分間の風程(m)を600秒で割り、1秒当たりの移動距離(m/s)であらわす。

最大瞬間風速 : 瞬間風速のうち最も大きいもの。

最大瞬間風速発生時 : 最大瞬間風速を記録したときの時間。

一般被害集計表

様式13

平成30年9月4日 11時00分 現在

1 主な被害状況等

	水防本部		災害対策本部		人的被害(人)			住家被害(棟)					非住家被害(棟)		
	設置	解散	設置	解散	死者	行方不明	負傷者		全壊	半壊	一部破損	床上浸水	床下浸水	公共建物	その他
							重傷	軽傷							
高松市	7月5日20:54														
丸亀市	9月4日4:27														
坂出市	9月4日4:27														
善通寺市	9月4日4:27														
観音寺市	9月4日4:27														
さぬき市	9月4日4:27														
東かがわ市	9月4日4:27														
三豊市	9月4日4:27														
土庄町	7月5日20:54														
小豆島町	9月4日4:27														
三木町	9月4日4:27														
直島町	9月4日4:27														
宇多津町	9月4日4:27														
綾川町	9月4日4:27														
琴平町	9月4日4:27														
多度津町	9月4日4:27														
まんのう町	9月4日4:27														
計															

2 特記事項

【避難情報】

- ・別添「平成30年台風第21号による大雨に伴う避難情報」のとおり
- ・別添の避難所(指定避難所、指定緊急避難場所)以外への避難者
高松市17名(男木島コミュニティセンター9名、庵治コミュニティーセンター8名)

※被害や避難情報は、11時までに県へ報告があり確認できた情報を記載しています。特に避難勧告等の住民発令は、防災行政無線等での住民への周知を最優先させるため、市町から県への報告が遅れる場合もありますので、御理解ください。

＜避難所の状況＞

市町名	開設中の避難所数(※)	避難世帯人数集計		備考
		避難世帯数	避難人数	
高松市	52	82	106	避難指示(緊急)、避難勧告又は避難準備・高齢者等避難開始発令中(別記区域)
丸亀市	14	16	20	避難準備・高齢者等避難開始発令中(別記区域)
坂出市	13	7	8	避難勧告又は避難準備・高齢者等避難開始発令中(別記区域)
善通寺市	9	0	0	避難勧告発令中(大麻町宮北地区・大麻団地)
観音寺市	5	1	3	避難準備・高齢者等避難開始発令中(別記区域)
さぬき市	9	34	52	避難勧告又は避難準備・高齢者等避難開始発令中(別記区域)
東かがわ市	11	66	79	避難勧告発令中(市内全域)
三豊市	9	1	1	避難準備・高齢者等避難開始発令中(市内全域)
土庄町	8	9	16	避難指示(緊急)又は避難準備・高齢者等避難開始発令中(別記区域)
小豆島町	94	20	27	避難準備・高齢者等避難開始発令中(町内全域)
三木町	10	5	9	避難準備・高齢者等避難開始発令中(町内全域)
直島町	0	0	0	
宇多津町	1	6	8	避難準備・高齢者等避難開始発令中(町内全域)
綾川町	9	1	1	避難指示(緊急)又は避難準備・高齢者等避難開始発令中(別記区域)
琴平町	1	4	5	避難指示(緊急)又は避難準備・高齢者等避難開始発令中(別記区域)
多度津町	2	4	5	避難準備・高齢者等避難開始発令中(町内全域)
まんのう町	9	9	11	避難準備・高齢者等避難開始発令中(町内全域)
計		265	351	

※ 開設中の避難所情報は、『かがわ防災Webポータル』(<http://www.bousai-kagawa.jp/>)で公表し、随時、最新情報に更新されています。

市町名	地区名	避難指示(緊急)				避難勧告				避難準備・高齢者等避難開始			
		発令日時	解除日時	対象世帯数	対象人数	発令日時	解除日時	対象世帯数	対象人数	発令日時	解除日時	対象世帯数	対象人数
高松市	屋島西町の避難指示(緊急)及び避難勧告の地域を除く高松市域									9/4 06:00		165,184	366,448
	屋島西町浜北自治会のうち崩落箇所	7/8 14:45		2	6								
	屋島西町浜北自治会の西側地区					7/8 14:45		17	34				
	沿岸部					9/4 10:45		29,819	59,977				
	小計			2	6			29,836	60,011			165,184	366,448
丸亀市	城西・城南・川西・郡家・垂水地区を除く丸亀市全域									9/4 08:30		28,376	68,510
	小計			0	0			0	0			28,376	68,510
坂出市	金山ニュータウンおよびそのふもと					9/4 08:30		56	113				
	坂出市内全域(避難勧告地域除く)									9/4 08:30		20,976	50,724
	王越町					9/4 08:30		398	856				
	小計			0	0			454	969			20,976	50,724
善通寺市	大麻町宮北地区・大麻団地					9/4 06:00		66	198				
	小計			0	0			66	198			0	0
観音寺市	栗井町奥谷地区									9/4 09:00		99	225
	五郷地区									9/4 09:00		331	833
	萩原地区の一部(高尾、大造)									9/4 09:00		76	218
	紀伊地区の一部(池之内、宮前)									9/4 09:00		66	202
	和田地区の一部(野々池、大坪、院内、本村)									9/4 09:00		242	706
	箕浦地区									9/4 09:00		436	1,146
	小計			0	0			0	0			1,250	3,330
さぬき市	津田地区					9/4 10:35		1,852	4,095				
	鶴羽地区					9/4 10:35		898	2,032				
	北山地区					9/4 10:35		110	209				
	富田南部地区									9/4 07:30		230	562
	富田北部地区									9/4 07:30		1,393	3,566
	松尾地区									9/4 07:30		699	1,516
	志度地区					9/4 10:35		5,326	11,880				
	末地区									9/4 07:30		139	340
	鴨庄地区					9/4 10:35		1,686	3,848				
	小田地区					9/4 10:35		494	1,026				
	鴨部地区									9/4 07:30		891	2,138
	石田北部地区									9/4 07:30		1,008	2,524
	石田南部地区									9/4 07:30		435	1,063
	神前地区									9/4 07:30		666	1,806
	長尾北部地区									9/4 07:30		1,814	4,638
	長尾南部地区									9/4 07:30		1,277	3,073
	造田地区									9/4 07:30		1,615	4,008
	前山地区									9/4 07:30		141	313
	多和地区									9/4 07:30		204	453
		小計			0	0			10,366	23,090			10,512

平成30年台風第21号による大雨に伴う避難情報
 <避難勧告等>

平成30年9月4日11時00分 現在

市町名	地区名	避難指示(緊急)				避難勧告				避難準備・高齢者等避難開始			
		発令日時	解除日時	対象世帯数	対象人数	発令日時	解除日時	対象世帯数	対象人数	発令日時	解除日時	対象世帯数	対象人数
東かがわ市	東かがわ市内 全域					9/4 09:00		13,921	31,075				
	小計			0	0			13,921	31,075			0	0
三豊市	三豊市内全域									9/4 08:30		26,081	66,222
	小計			0	0			0	0			26,081	66,222
土庄町	土庄町全域(大谷地区の一部を除く)									9/4 06:00		6,752	14,028
	大谷地区(大谷自治会1組)	7/7 09:30		10	28								
	小計			10	28			0	0			6,752	14,028
小豆島町	小豆島町全域									9/4 06:30		7,015	14,835
	小計			0	0			0	0			7,015	14,835
三木町	三木町全域									9/4 08:30		10,800	27,359
	小計			0	0			0	0			10,800	27,359
宇多津町	宇多津町内全域									9/4 09:00		8,517	18,439
	小計			0	0			0	0			8,517	18,439
綾川町	滝宮奥池周辺の一部世帯	9/4 06:30		8	19								
	(奥池周辺の一部世帯を除く)綾川町内全域									9/4 06:30		9,927	24,289
	小計			8	19			0	0			9,927	24,289
琴平町	琴平町内全域(避難指示発令中の地区を除く)									9/4 08:30		4,296	9,183
	琴平町1241-9から琴平町1241-13	7/8 12:14		7	17								
	小計			7	17			0	0			4,296	9,183
多度津町	多度津町全域									9/4 09:45		10,740	23,476
	小計			0	0			0	0			10,740	23,476
まんのう町	まんのう町全域									9/4 08:30		7,456	18,805
	小計			0	0			0	0			7,456	18,805
計				27	70			54,643	115,343			317,882	731,648

異常気象等による通行規制区間

様式8

- 四国地方整備局 地域道路課
- 香川県警 交通管制センター
- 香川河川国道事務所 道路管理第一課
- 四国ブロック道路情報管理センター
- 日本道路交通情報センター(高松センター)
- 徳島県 道路整備課
- 愛媛県 道路維持課
- 西日本高速(株) 四国支社
- 日本道路交通情報センター(西日本高速高松) 宛

・香川県土木部道路課
 ・(公財)日本道路交通情報センター
 香川県土木部駐在

087-832-3532
 087-862-3301

平成30年9月4日 11時00分 現在

土 木	区 分	番 号	規制区間		路線 番号	規制区間			規制原因	規制状況						時 間	被害状況(有無)		備 考				
			内 番 号	外 番 号		路線 名	起点側地先名	区間延長 (km)		内 (切替前) 容 (現在)	上下 別	迂回路(有無)	開 始		解 除		人 身	物 損					
													孤立集落	月 日	時刻					月 日	時刻		
高松	継続	1			36	高松牟礼線	高松市庵治町5499-1 高松市庵治町5501-1	0.14	路肩崩壊 のおそれ	片側交互通行	上り	無			7月7日	11:30			無	無	7月5日~7日豪雨から継続の規制		
高松	継続	2			36	高松牟礼線	高松市庵治町鎌野 高松市庵治町鎌野	0.03	崩土	片側交互通行	上下	無			7月8日	13:30			無	無	7月5日~7日豪雨から継続の規制		
高松	継続	3			36	高松牟礼線	高松市庵治町篠尾 高松市庵治町篠尾	0.09	崩土	片側交互通行	上下	無			7月8日	13:30			無	無	7月5日~7日豪雨から継続の規制		
高松	継続	4			106	穴吹塩江線	高松市安原上東中筋 2065-1地先 高松市安原上東中筋 1646-1地先	0.3	落石	幅員減少	上下	有			7月10日	17:30			無	無	7月5日~7日豪雨から継続の規制		
中讃	継続	5			16	高松王越坂 出線	坂出市王越町乃生 坂出市大屋富町	3.2	崩土	全面通行止	上下	有			7月6日	1:00	7月11日	13:00	3:05	無	無	7月5日~7日豪雨から継続の規制	
										幅員減少					7月11日	13:00	7月29日	7:15					
										事前通行止					7月29日	7:15	7月29日	10:20					
										幅員減少					7月29日	10:20							
中讃	継続	6			16	高松王越坂 出線	坂出市王越町木沢 坂出市王越町木沢	1.1	路肩崩壊	片側交互通行 全面通行止	上下	有			7月7日	7:25	7月11日	13:00			無	無	7月5日~7日豪雨から継続の規制
中讃	継続	7			186	大屋富築港 宇多津線	坂出市坂出町 坂出市坂出町	0.45	崩土	車線減少 車線減少	上下	有			7月8日	21:00	7月13日	17:00			無	無	7月5日~7日豪雨から継続の規制
中讃	継続	8			188	城山鴨川線	坂出市府中町6173地先	0.05	路肩崩壊	全面通行止	上下	有			7月7日	14:00			無	無	7月5日~7日豪雨から継続の規制		

異常気象等による通行規制区間

様式8

- 四国地方整備局 地域道路課
- 香川県警 交通管制センター
- 香川河川国道事務所 道路管理第一課
- 四国ブロック道路情報管理センター
- 日本道路交通情報センター(高松センター)
- 徳島県 道路整備課
- 愛媛県 道路維持課
- 西日本高速(株) 四国支社
- 日本道路交通情報センター(西日本高速高松) 宛

・香川県土木部道路課 087-832-3532
 ・(公財)日本道路交通情報センター 087-862-3301
 香川県土木部駐在

平成30年9月4日 11時00分 現在

土	区	番	規制区間		路線	規制区間			規制原因	規制状況						被害状況(有無)		備考		
			内	番		路線名	起点側地先名	区間延長		規制内容(切替前)	上下別	迂回路(有無)	開始		解除		時間		人身	物損
													外	号	番号	終点側地先名				
中	讃	9			258	広島循環線	丸亀市広島町市井	0.1	崩土	全面通行止	上下	無		7月6日	5:50	7月13日	13:00	無	無	7月5日~7日豪雨から継続の規制
							丸亀市広島町茂浦			幅員減少				7月13日	13:00					
中	讃	10			258	広島循環線	丸亀市広島町市井	0.2	崩土	全面通行止	上下	無		7月6日	9:40	7月13日	13:00	無	無	7月5日~7日豪雨から継続の規制
							丸亀市広島町茂浦			幅員減少				7月13日	13:00					
中	讃	11			258	広島循環線	丸亀市広島町青木	1	路肩崩壊	車線規制	上下	有		7月6日	15:00	7月13日	13:00	無	無	7月5日~7日豪雨から継続の規制
							丸亀市広島町市井			全面通行止				7月13日	13:00					
西	讃	12			9	大野原川之江線	観音寺市大野原町田野々131地先	0.05	路肩崩壊		上り	無						無	無	7月5日~7日豪雨から継続の規制
							観音寺市大野原町田野々131地先			片側交互通行				7月7日	6:35					
西	讃	13			21	丸亀詫間豊浜線	三豊市詫間町松崎	0.5	崩土及び倒木	全面通行止	上下	無		7月7日	11:00	7月20日	14:30	無	無	7月5日~7日豪雨から継続の規制
							三豊市詫間町水出			片側交互通行				7月20日	14:30					
西	讃	14			218	財田上高瀬線	三豊市山本町神田2841地先	0.01	法面崩壊		上り	無						無	無	7月5日~7日豪雨から継続の規制
							三豊市山本町神田2841地先			片側交互通行				7月7日	7:30					
西	讃	15			219	神田高瀬線	三豊市高瀬町上麻150-5地先	0.1	法面崩壊		上り	無						無	無	7月5日~7日豪雨から継続の規制
							三豊市高瀬町上麻150-5地先			片側交互通行				7月7日	7:00					
西	讃	16			232	紫雲出山線	三豊市詫間町大浜	0.05	路肩崩壊	全面通行止	上下	有		7月6日	5:00	7月8日	14:00	無	無	7月5日~7日豪雨から継続の規制
							三豊市詫間町大浜			片側交互通行				7月8日	14:00					
西	讃	17			232	紫雲出山線	三豊市詫間町大浜	0.03	法面崩壊	全面通行止	上下	無		7月7日	7:25	7月8日	17:00	無	無	7月5日~7日豪雨から継続の規制
							三豊市詫間町生里			片側交互通行				7月8日	17:00					
西	讃	18			261	京浜下新田線	三豊市詫間町粟島480-1地先	0.02	道路陥没	全面通行止	上下	無		7月6日	8:30	7月17日	10:00	無	無	7月5日~7日豪雨から継続の規制
							三豊市詫間町粟島480-1地先			幅員減少				7月17日	10:00					

E28 神戸淡路鳴門自動車道

平成30年9月4日
10時45分 / 現在

速度規制		情報
渋滞		
通行止め		

◇ 交通規制 開始・継続・(解除)のお知らせ

本州四国連絡高速道路株式会社
東 務 部 神 戸 支 部 誌



(通行止め情報)

(速度規制・渋滞情報)

①開始 上下線

区間	神戸西 IC ~ 湊一宮 IC
原因	強風のため
状況	通行止
開始時刻	9/4 10:45
解除時刻	

②解除 上下線

区間	布施畑 JCT ~ 垂水 JCT
原因	強風のため
状況	速度規制 (80km/h)
開始時刻	9/4 9:30
解除時刻	9/4 10:45

②継続 上下線

区間	洲本 IC ~ 鳴門 IC
原因	強風のため
状況	通行止
開始時刻	9/4 10:00
解除時刻	

③解除 上下線

区間	垂水 JCT ~ 洲本 IC
原因	強風のため
状況	速度規制 (50km/h)
開始時刻	9/4 10:15
解除時刻	9/4 10:45

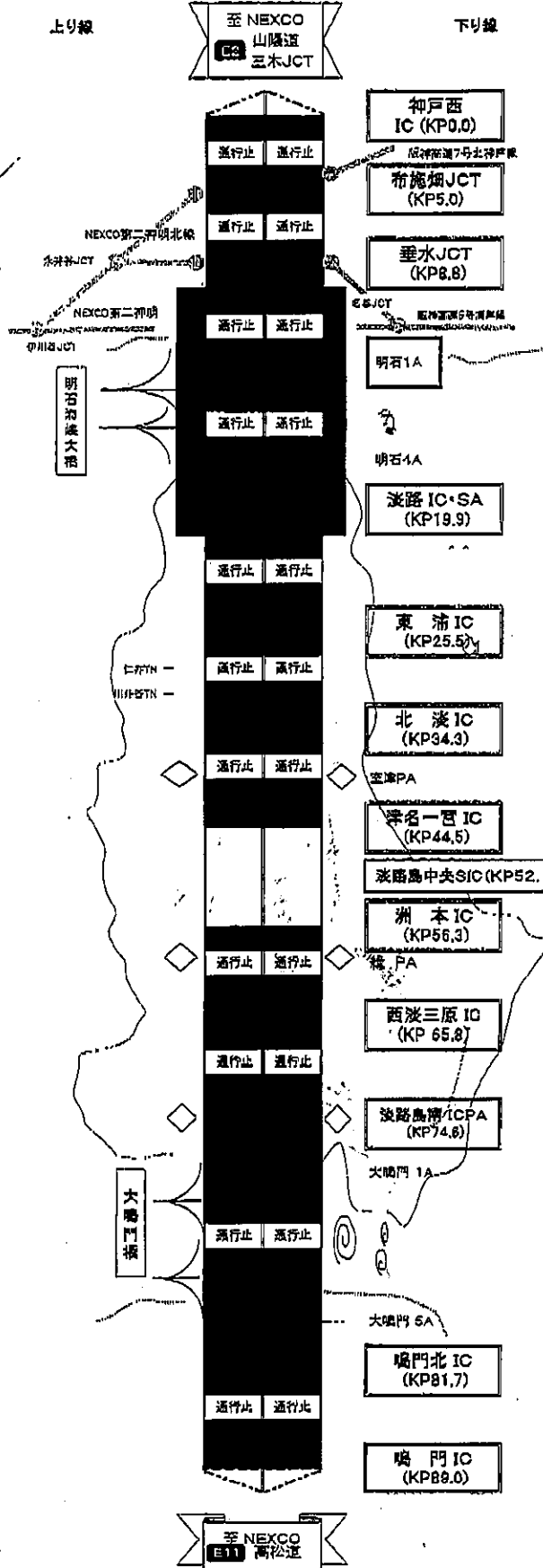
③解除 上下線

区間	垂水 JCT ~ 淡路 IC
原因	強風のため
状況	2輪通行止
開始時刻	9/4 9:30
解除時刻	9/4 10:45

開始時刻
解除時刻

開始時刻
解除時刻

開始時刻
解除時刻



四国の高速度道路情報

平成30年9月4日(火) 9時00分 現在

■対面通行継続のお知らせ ■夜間工事通行止め(本日分予告)



高松道路管制センター

～通行止めのお知らせ～

■高松自動車道
鳴門JCT～志度IC 上下線
9月3日(月)夜～8日(土)朝
9月10日(月)夜～15日(土)朝

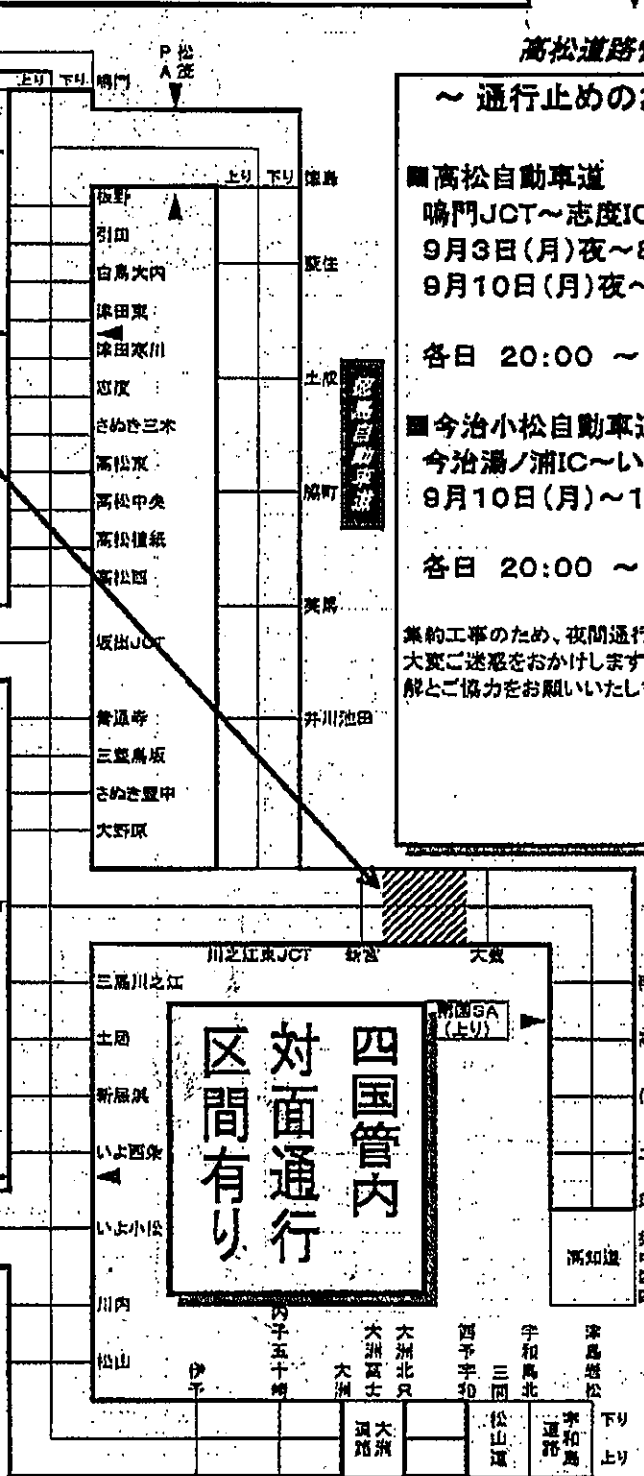
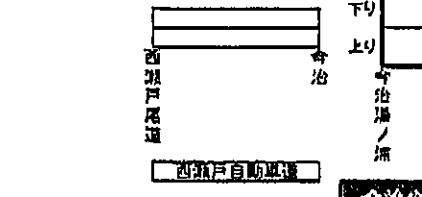

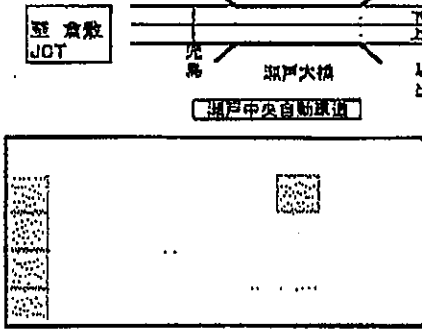
各日 20:00～翌6:00

■今治小松自動車道
今治湯ノ浦IC～いよ小松IC
9月10日(月)～15日(土)朝

各日 20:00～翌6:00

業約工事のため、夜間通行止めを行います。
大変ご迷惑をおかけしますが、お客様のご理解とご協力をお願いいたします。

■対面通行継続のお知らせ
高知道 方向 上下線
新宮 ⇄ 大豊
災害復旧工事



四国管内
対面通行
区間有り

※走行中に状況が変化する場合がありますので、道路情報や標識等にご注意ください。道路情報は携帯サイトにおいても確認できます。
「ハイウェイ交通情報(アイハイウェイ)」にアクセス。
<http://ihighway.jp>




凡例

- 通行止め箇所
- 冬用タイヤ規制箇所
- 湧水箇所
- 解除箇所
- ガソリンスタンド

SAガソリンスタンド営業時間

豊浜GA	24H
石鏡山SA	7時～22時
吉野川SA	7時～22時
津田の松原SA	7時～20時
※南国SA(上り)	7時～19時



E30 瀬戸中央道通行規制情報

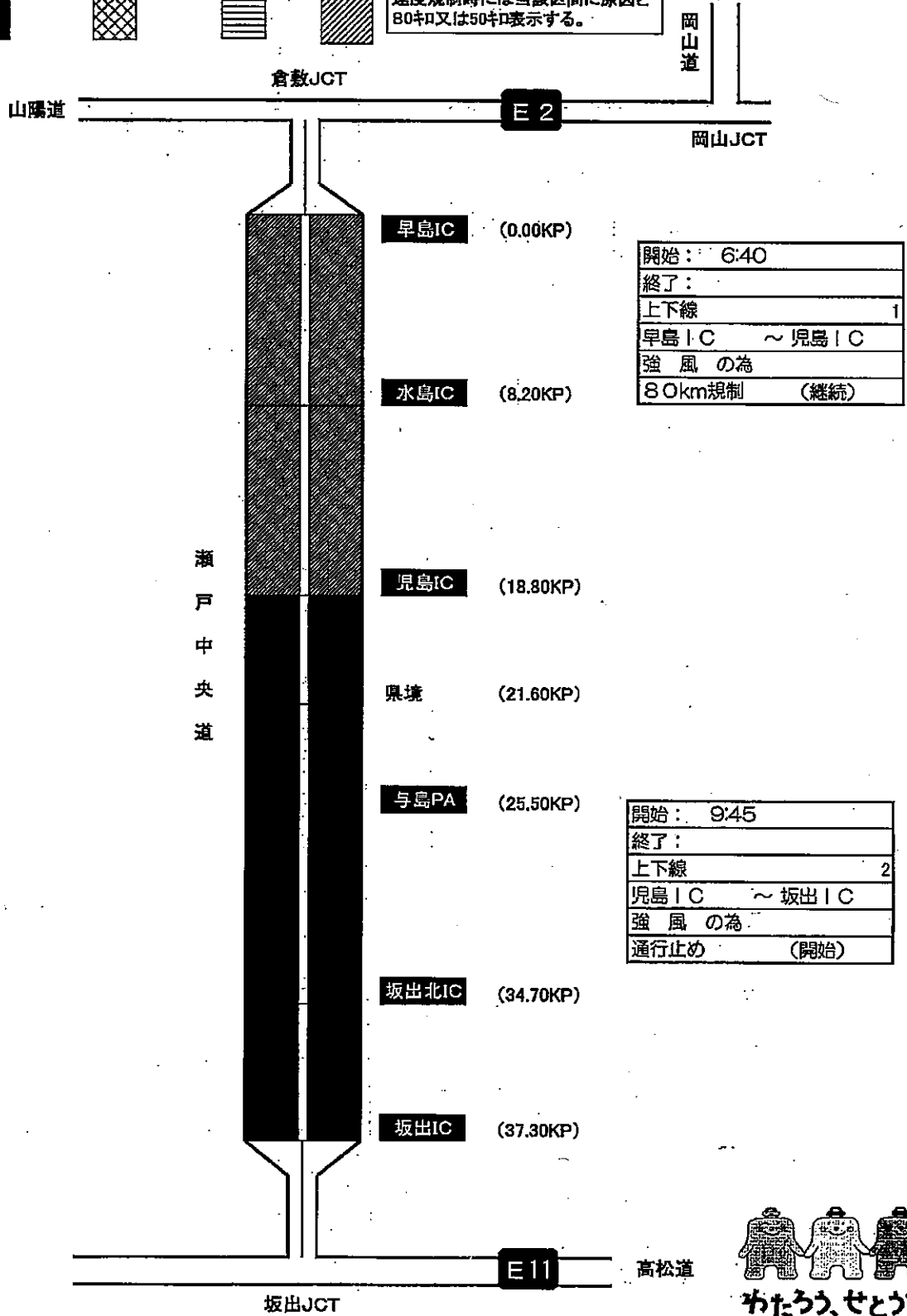
9月4日 9時45分現在
本州四国連絡高速道路(株) 岡山管制室

凡例

- 通行止
- フェーン規制又は冬タイヤ規制 50km規制併施
- 二輪車通行止 50km規制併施
- 速度規制


開始

速度規制時には当該区間に原因と80km又は50km表示する。



開始:	6:40
終了:	
上下線	1
早島IC ~ 児島IC	
強風の為	
80km規制	(継続)

開始:	9:45
終了:	
上下線	2
児島IC ~ 坂出IC	
強風の為	
通行止め	(開始)



E76
しまなみ海道
の道路情報
 JB本四高速機
 岡山管制室

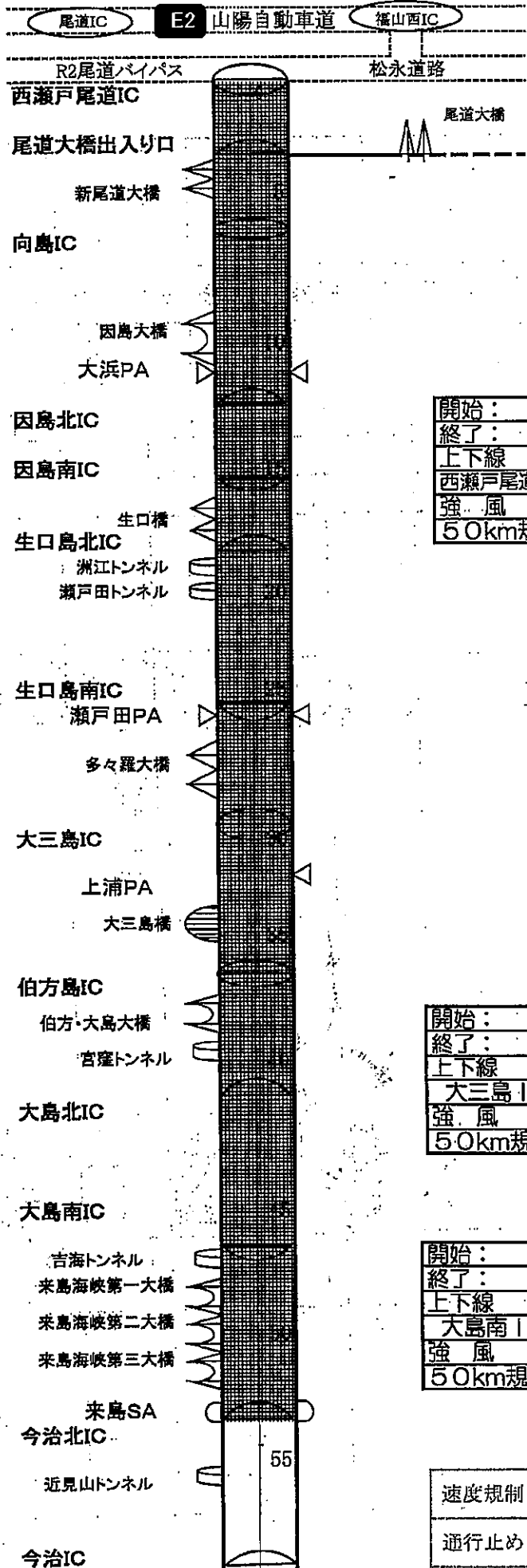


【凡例】

通行止め

50km/h 規制

解除



9月4日
 10時50分


開始

開始:	10:50
終了:	
上下線	3
西瀬戸尾道IC ~ 大三島IC	
強風	
50km規制	(開始)

開始:	10:25
終了:	
上下線	2
大三島IC ~ 大島南IC	
強風	
50km規制	(継続)

開始:	10:22
終了:	
上下線	1
大島南IC ~ 今治北IC	
強風	
50km規制	(継続)

速度規制	F8 F9(台風の場合)
通行止め	F9 JBHS岡山管内



交通機関運行状況

平成30年9月4日11:00

番号	新規・継続・ 変更・解消	施設・交通機関	運行状況	運休等の内容	詳細	備考(運行事業者のホームページ等)
1	継続	高松空港	運休	9/4(火) <運休> 高松発 羽田線7便(JAL4便、ANA3便) 那覇線1便(ANA1便) 成田線1便(ジェットスター) 上海線1便(春秋航空) <運休> 高松着 羽田線8便(JAL4便、ANA4便) 成田線1便(ジェットスター) 上海便1便(春秋航空)	別紙	https://www.takamatsu-airport.com/flight-info.php
2	継続	JR四国	運休	9月4日(火)は9時頃からJR四国管内の全路線で列車の運転を見合わせ	別紙	http://www.jr-shikoku.co.jp/info/
3	変更	ことடன்	運休	<u>全線で運転を見合わせ</u>		http://www.kotoden.co.jp/publichtm/i-mode/unkou/densya.htm

番号	新規・継続・変更・解消	施設・交通機関	運行状況	運休等の内容	詳細	備考(運行事業者のホームページ等)
4	継続	ことでんバス	運休	<p>下記の便の運行をもって運転を見合わせ</p> <p>【高松空港リムジンバス】JRクレメント高松発 9:51 高松空港発 9:20</p> <p>【ショッピング・レインボー循環バス】東廻り9便(高松駅発)10:25 / 西廻り8便(高松駅発)10:10</p> <p>【まちなかループバス】東廻り7便(高松駅発)10:15 / 西廻り6便(高松駅発)10:05</p> <p>【香西線】高松駅発 10:15 香西車庫発 9:00</p> <p>【下笠居線】高松駅発 9:55 歯科医療センター・イオン高松東店発 8:45 弓弦羽発 10:05</p> <p>【高松西高線】瓦町発 7:43 高松西高発 8:25</p> <p>【イオン高松線】瓦町発 10:05 イオンモール高松発 10:10</p> <p>【鹿角線】県民ホール前発 9:35 日生ニュータウン発 9:15 香川中央高校 10:05</p> <p>【御殿線】高松駅発 9:00 県立総合プール 10:00</p> <p>【由佐岩崎線】高松駅発 8:09 岩崎発 9:23</p> <p>【由佐空港線】高松駅発 10:08 高松空港発 6:57</p> <p>【塩江線】高松駅発 10:22 塩江発 10:15 岩崎発 11:20</p> <p>【川島線】高松駅発 10:28 フジグラン十川発 10:10</p> <p>【西植田線】高松駅発 10:01 西植田発 9:10</p> <p>【浦生線】高松駅発 6:55 浦生発 7:45</p> <p>【屋島大橋線】瓦町発 9:30 健康ランド発 10:20</p> <p>【庵治線】高松駅発 9:52 庵治温泉発 10:05</p> <p>【大学病院線】高松駅発 10:14 ことでん高田駅発 9:55</p> <p>【朝日町線】高松駅発 10:00 朝日町 9:54</p> <p>【太田駅サンメッセ線】太田駅発 10:05 サンメッセ東発 10:22</p> <p>【仏生山川島線】市立みんなの病院発 10:21 山田支所発 9:50</p> <p>【屋島山上シャトルバス】JR屋島駅発 9:37 屋島山上発 10:05</p>		http://www.kotoden.co.jp/publichtm/i-mode/unkou/bus.htm
5	継続	大川バス	運休	<p>9/4(火) 高德エクスプレス ・徳島行は始発から全便運休 ・高松行は徳島駅8時35分発の便以降、運休 ・引田線および五名・福栄線 以下の運行をもって運行を休止いたします。(※一部ダイヤを変更して運行しております) 引田線 高松→引田 高松8:00発 → 引田9:25着 高松8:50発 → 引田10:15着 高松9:35発 → 引田11:20着(※最終便の予定・途中さざんか荘にて待機) 高松10:20発 → 引田11:45着(※運休の可能性あります) 高松10:50発 → 引田12:15着(※運休の可能性あります) 引田→高松 引田8:40発 → 高松10:10着 引田9:30発 → 高松11:00着(※最終便) 五名・福栄線 三本松方面 境目8:50発 → 三本松9:42着 三宝寺9:00発 → 三本松9:27着 三宝寺・境目方面 三本松10:00発 → 三宝寺10:27着 三本松10:50発 → 境目11:42着 (※本日、白鳥温泉方面には運行いたしません)</p>		http://www.okawabus.com/

番号	新規・継続・変更・解消	施設・交通機関	運行状況	運休等の内容	詳細	備考(運行事業者のホームページ等)
6	変更	琴参バス	運休	<p>9/4(火) 【丸亀コミュニティバス】丸亀垂水線 丸亀港発10:36左回りを含め以降は運行を見合わせます。</p> <p>【レオマ宇多津線】NEWレオマ発10:30宇多津駅北口行、宇多津駅北口発12:45NEWレオマ行含め以降は運行を見合わせます。</p> <p>【綾歌宇多津線】宇多津駅南口発10:30湯舟道行含め以降は運行を見合わせます。</p> <p>【丸亀東線】三谷岡地発10:30宇多津駅北口行き、クリントピア丸亀発10:45三谷岡地行き含め以降は運行を見合わせます。</p> <p>【丸亀西線】労災病院発10:00塩屋橋方面含め以降は運行を見合わせます。</p> <p>【炭所線】広袖発10:09琴平営業所行、琴平営業所発12:03広袖行含め以降は運行を見合わせます。</p> <p>【美合線】琴平営業所発9:57落合橋・三角行含め以降は運行を見合わせます。</p> <p>【空港リムジンバス運休便】 【往路】丸亀駅発9:25高松空港行き 丸亀駅発12:00高松空港行き 丸亀駅発13:45高松空港行き 【復路】高松空港発10:35丸亀駅行き 高松空港発11:15丸亀駅行き 高松空港発13:35丸亀駅行き 高松空港発15:40丸亀駅行き</p> <p>【王越線】坂出駅前発10:40木沢行を含め以降は運行を見合わせます。</p> <p>【瀬戸大橋線】回生病院前発12:15浦城行含め以降は運行を見合わせます。</p> <p>【島田・岡田線】坂出駅前発10:15NEWレオマ行含め以降は運行を見合わせます。</p> <p>【坂出循環バス】(東・西ルート) 坂出駅前発10:20を含め以降は運行を見合わせます。</p> <p>【坂出綾川線】高松西沖発9:45綾川行含め以降は運行を見合わせます。</p> <p>【讃岐うどん味・アートめぐり定期観光バス】本日、午前、午後半日コースは運行を中止いたします。</p> <p>【本島コミュニティバス】終日運休</p> <p>【琴平線】丸亀駅発12:56琴平行含め以降は運行を見合わせます。</p>		http://www.kotosan.co.jp/unkou/unkou-index.html
7	継続	小豆島オーリーブス	運休	<p>9/4(火) 午前便は運休。午後の運行は未定。 ただし、台風の状況により変更の可能性あり。</p>		
8	継続	JR四国バス	運休	<p>9/4(火) <運休> ○高松エクスプレス大阪号 上下便とも終日全便運休 ○高松エクスプレス神戸号 上下便とも終日全便運休 ○高松エクスプレス京都号 上下便とも終日全便運休 ○観音寺エクスプレス号 上下便とも終日全便運休 ○関西空港リムジンバス ・(上り)終日全便運休 ・(下り)関西空港の始発から15時12分発までと19時7分発は、運休 ○高松エクスプレス広島号 ・(上り)13時15分発及び16時15分発は運休 ・(下り)9時25分発は運休 ○黒潮エクスプレス ・(上り)7時10分発、8時10分及び9時50分発は運休 ・(下り)11時40分発、13時10分及び16時10分発は運休</p> <p><迂回> ○高松エクスプレス広島号 ・(上り)8時40分発 ※しまなみ海道を迂回運行予定。福山本郷停留所は利用不可</p>		http://www.jr-shikoku.co.jp/bus/

番号	新規・継続・変更・解消	施設・交通機関	運行状況	運休等の内容	詳細	備考(運行事業者のホームページ等)
9	継続	四国高速バス	運休	9/4(火) <運休> ○高松－大阪線 ・高松発5:20～高松発20:00 ・大阪発6:40～大阪発21:40 ○高松－神戸線 ・高松発5:35～高松発20:15 ・神戸発6:50～神戸発20:05 ○丸亀－三宮・大阪線 ・丸亀発5:47～丸亀発17:47 ・大阪・神戸発7:10～大阪・神戸発20:00 ○高松－京都線 ・高松発6:35～高松発17:40 ・京都発7:50～京都発18:50 ○高松－関西空港線 ・高松発4:25～高松発14:35 ・関西空港発8:35～関西空港発19:07 ○高松－高知線 ・高松発11:40～高松発16:10 ・高知発7:10～高知発9:50 ○高松－徳島線 ・高松発6:30～高松発19:55 ・徳島発8:35～徳島発19:50		http://www.yonkou-bus.co.jp/
10	継続	高松エクスプレス	運休	9/4(火) <運休> ○高松－神戸三宮 ①～⑧便(始発から終日) ○神戸三宮→高松 ①～⑧便(始発から終日) ○高松→大阪・なんば ①～⑯便(始発から終日) ○大阪・なんば→高松 ①～⑯便(始発から終日)		http://www.footbus.co.jp/
11	継続	四国フェリー(高松～宇野、岡山～土庄) 小豆島フェリー(姫路～福田、高松～土庄)	運休	9/4(火)始発便より欠航		https://www.shikokuferry.com/
12	継続	ジャンボフェリー(高松～坂手～神戸)	運休	欠航便 ◆神戸発・下り 9月4日(火) 1便(01:00)、2便(06:00) 3便(13:30)、4便(19:45) 9月5日(水) 1便(01:00)、2便(06:00) ◆高松発・上り 9月4日(火) 1便(01:00)、2便(06:15) 3便(14:00)、4便(19:15) 9月5日(水) 1便(01:00)		https://ferry.co.jp/
13	継続	国際フェリー(高松～池田)	運休	9/4(火)始発便より欠航		http://www.kokusai-ferry.co.jp/
14	継続	瀬戸内観光汽船(大部～日生)	運休	9/4(火)始発便より欠航		https://setouchi-kankokisen.co.jp/
15	継続	小豆島豊島フェリー(土庄～唐櫃～家浦～宇野)	運休	9/4(火)始発便より欠航		
16	継続	内海フェリー(高松～草壁)	運休	9/4(火)始発便より欠航		http://www.uchinomi-ferry.co.jp/
17	継続	豊島フェリー(高松～豊島)	運休	9/4(火)始発便より欠航		http://www.t-ferry.com/
18	継続	四国汽船(高松～唐櫃、高松～家浦、本村)	運休	9/4(火)全航路始発便より欠航		https://www.shikokukisen.com/
19	継続	本島汽船(丸亀～里浦～本島)	運休	9/4(火)終日欠航		

番号	新規・継続・ 変更・解消	施設・交通機関	運行状況	運休等の内容	詳細	備考(運行事業者のホームページ等)
20	継続	六口丸海運(児島～本島)	運休	9/4(火)始発便より欠航		
21	継続	備讃フェリー(丸亀～江の浦～青木～小手島～手島)	運休	9/4(火)始発便より欠航		
22	継続	粟島汽船(須田～粟島～上新田～志々島～宮の下)	運休	9/4(火))始発便より欠航		
23	継続	観音寺市(観音寺～伊吹)	運休	9/4(火))終日全便欠航		
24	継続	雌雄島海運(高松～女木島～男木島)	運休	9/4(火))始発便より欠航		
25	継続	土庄町(渡し船[小豆島小江～沖ノ島])	運休	9/4(火))終日全便欠航		
26	継続	三洋汽船(多度津～佐柳、笠岡～佐柳本浦)	運休	9/4(火)終日全便欠航		http://www.sanyo-kisen.com/

HOME フライト情報

本日のフライト状況

2018年09月04

航空会社	国内線	国際線	行先	定刻	出発便	到着便	備考
	便名				変更		
JAL HAWAIIAN	474		東京(羽田)	7:25			出発済み
	5204						
ANA	532		東京(羽田)	7:35			出発済み
	9355						
JAL HAWAIIAN	476		東京(羽田)	9:45	欠航		欠航
	5206						
ANA Lufthansa	534		東京(羽田)	9:50			欠航
	4883						
Jetstar JAL QANTAS American Airlines	410		成田	10:50	欠航		欠航
	6126						
	5298						
	9063						
JAL HAWAIIAN	478		東京(羽田)	11:30	欠航		欠航
	5209						
ANA	1621		沖縄(那覇)	11:40			欠航
JAL HAWAIIAN	480		東京(羽田)	14:00	欠航		欠航
	5211						
ANA	536		東京(羽田)	14:00			欠航
JAL QATAR HAWAIIAN	482		東京(羽田)	15:45	欠航		欠航
	6803						
	5213						
ANA	998		東京(羽田)	16:05			欠航
ANA	538		東京(羽田)	17:40			搭乗手続き受付中
JAL QATAR HAWAIIAN	484		東京(羽田)	17:45			搭乗手続き受付中
	6830						
	5215						
ANA	540		東京(羽田)	19:30			搭乗手続き受付中
JAL QATAR HAWAIIAN	486		東京(羽田)	20:00			搭乗手続き受付中
	6084						
	5217						
Jetstar JAL QANTAS	418		成田	20:35			定刻
	6130						
	5234						

HOME フライト情報

本日のフライト状況

2018年09月04

航空会社	国内線 便名	国際線 出発地	出発便 定刻	変更	到着便
JAL QATAR HAWAIIAN	475 6069 5205	東京(羽田)	9:00	欠航	欠
ANA	531	東京(羽田)	9:05		欠
Jetstar JAL QANTAS	411 6127 5290	成田	10:15	欠航	欠
JAL HAWAIIAN	477 5208	東京(羽田)	10:40	欠航	欠
ANA	533	東京(羽田)	10:55		欠
JAL HAWAIIAN	479 5210	東京(羽田)	13:15	欠航	欠
ANA	535 9354	東京(羽田)	13:15		欠
JAL HAWAIIAN	481 5212	東京(羽田)	14:55	欠航	欠
ANA Lufthansa	997 4904	東京(羽田)	15:20		欠
ANA	1622	沖縄(那覇)	16:35		定
JAL HAWAIIAN	483 5214	東京(羽田)	17:00		定
ANA Lufthansa	537 4882	東京(羽田)	18:40		定
JAL HAWAIIAN	485 5216	東京(羽田)	19:15		定
Jetstar JAL QANTAS American Airlines	417 6131 5081 9059	成田	19:25		定
ANA	539 9500	東京(羽田)	21:00		定
JAL HAWAIIAN	487 5218	東京(羽田)	21:15		定


2018年09月04日 10:

国内線	国際線	出発便	到着便		
航空会社	便名	行先	定刻	変更	備考
 全日空	9C8890	上海	13:00	欠航	

HOME フライト情報

本日のフライト状況

2018年09月04

国内線		国際線	出発便		到着便
航空会社	便名	出発地	定刻	変更	備考
 全日空	9C8889	上海	12:00	欠航	



列車運行情報

ご利用上のご注意

- JR四国管内の列車に事故や災害などにより、概ね30分以上の遅れおよび運休が発生または見込まれる場合に列車の運行情報をお知らせします。
- 本サービスの情報は実際の列車運転状況と異なる場合がございます。あくまで目安としてご利用ください。
詳しい遅れ情報は最寄り駅にお問い合わせください。 [駅のご案内](#)
- 本サービスの情報に基づきお客様のご判断により発生した損害に対し、いかなる責任も負わないものとします。
- 携帯電話でも情報提供を行っております。 <http://www.jr-shikoku.co.jp/info/m/>
- 画面は自動的に更新されませんので、更新するときは [最新の情報へ更新](#) をクリックしてください。

遅れまたは運転を見合わせている区間があります。

[詳細](#)



[最新の情報へ更新](#)

台風21号接近に伴う9月4日(火)の運転状況について

2018/09/04 09:40更新

台風21号の接近に伴い、本日9月4日(火)は9時頃からJR四国管内の全路線で列車の運転を見合わせています。運転再開時期等が決まりましたらお知らせ致します。今後の台風情報、列車運行情報にご注意ください。

8月10日(金)以降の運転について

2018/09/04 05:23更新

【9月4日（火）については、台風21号の影響により、「台風21号に伴う9月4日（火）の運転状況について」をご覧ください。】

「平成30年7月豪雨」により、以下の線区において列車の運転見合わせやバス輸送を行います。状況が変わり次第、列車運行情報でお知らせいたします。なお、詳しい運行については、トップページ《臨時列車のお知らせ》をご確認ください。

【予讃線】

《特急列車》 「宇和海」

- ・八幡浜駅～宇和島駅間は、終日、全特急列車の運転を見合わせます。
- ・松山駅～八幡浜駅間は、「宇和海33号」のみ運転を見合わせます。（松山駅～八幡浜駅間は、その他の特急列車は運転します。）

《普通列車》

- ・八幡浜駅～卯之町駅間は、一部の列車に運転見合わせや時刻変更が発生します。
- ・卯之町駅～宇和島駅間は、終日、全普通列車の運転を見合わせます。（北宇和島駅～宇和島駅間は、予讃線列車のみ運転します。）

※詳しい運行については、トップページ《臨時列車などのお知らせ》に掲載しています。

【バス輸送】

- ・八幡浜駅⇄宇和島駅間はバス輸送を行います。途中、卯之町駅のみ停車します。
- ・8月20日（月）から卯之町駅～宇和島駅間の各駅に停車するバス輸送を行います。

※詳しい運行については、トップページ《臨時列車などのお知らせ》に掲載しています。

<ご注意>

- ・線路の点検状況等により、他の列車・区間でも運転見合わせや遅れが発生する場合がございます。

◆運転見合わせ区間の再開予定について◆

予讃線 卯之町駅～宇和島駅間は、平成30年9月13日（木）の再開を予定しています。
なお、バス輸送は列車の運転再開をもって終了いたします。

豪雨災害に伴う運転見合わせ区間の再開予定について（8月27日現在）

2018/08/27 12:17更新

JR四国管内では、台風7号及び梅雨前線により6月28日から降り続いた大雨の影響のため、各地で被災が確認されており、点検を実施した結果、現在の運転見合わせ区間の再開予定についてご報告いたします。
なお、運転再開見込みの期間は、現時点での調査結果に基づき、復旧工事が順調に進捗した場合の期間を示しており、今後の調査結果や工事の施工状況により、変更となる場合がございます。

※運転再開予定(8月27日現在)

【予讃線】

- ・卯之町駅～宇和島駅間 平成30年9月13日（木）に再開予定

お知らせ

2018/09/04 05:01更新

【アンパンマン列車の運転について】

西日本を中心とした大雨の影響で、現在も四国内の一部の路線で運転を見合わせております。
このため当面の間、予讃線宇和海アンパンマン列車は通常とは異なるダイヤで運転いたします。

（8月11日～9月12日の間）

○予讃線宇和海アンパンマン列車で運転（松山～八幡浜間）



【上り】 宇和海 6号(8:13)、24号(17:42)、28号(19:38)、32号(21:51) <時刻は八幡浜発>

【下り】 宇和海 3号(6:48)、21号(16:32)、25号(18:42)、29号(20:42) <時刻は松山発>

線路復旧までの間、お客様には大変ご迷惑をおかけいたしますが、何卒ご了承ください。

ご利用上のご注意

- ・JR四国管内の列車に事故や災害などにより、概ね30分以上の遅れおよび運休が発生または見込まれる場合に列車の運行情報をお知らせします。

- 本サービスの情報は実際の列車運転状況と異なる場合がございます。あくまで目安としてご利用ください。
詳しい遅れ情報は最寄り駅にお問い合わせください。  [駅のご案内](#)
- 本サービスの情報に基づきお客様の判断により発生した損害に対し、いかなる責任も負わないものとします。
- 携帯電話でも情報提供を行っております。 <http://www.jr-shikoku.co.jp/info/m/>
- 画面は自動的に更新されませんので、更新するときは  [最新の情報へ更新](#) をクリックしてください。



ページトップへ

関連リンク



四国と本州・九州を結ぶ交通機関の運行状況は
[[四国運輸局-本日の運行状況](#)] から

| [よくあるご質問（お問い合わせ）](#) | [リンク集](#) | [お身休の不自由なお客様へ](#) | [個人情報の取扱に関する基本方針](#) | [サイトマップ](#) |

Copyright © Shikoku Railway Company All Rights Reserved.