

## 気象情報及び水防状況

(香川県水防本部 内線 4141、4142、4143  
ダイヤル 087-832-3545)

平成 30 年 9 月 4 日 8 時 00 分現在

## 平成 30 年台風第 21 号による大雨について (第 4 報)

## 【台風第 21 号について】

- <台風>非常に強い台風第 21 号は、4 日昼前から昼過ぎにかけて香川県に最も接近し、四国地方に上陸するおそれがあります。
- <暴風・高波>台風の動きが速く、台風の接近に伴い急に風が強まり、4 日昼前から昼過ぎにかけて猛烈な風が吹き、海上は波が高くなる見込みです。
- <大雨>台風の接近に伴い急速に雨が強まり、4 日昼前から昼過ぎにかけて非常に激しい雨が降り、局地的には 1 時間 80 ミリ以上の猛烈な雨となる見込みです。4 日 18 時までの 24 時間の雨量が多いところで 250 ミリとなるおそれがあります。
- <高潮>台風の接近、通過に伴い 4 日夕方から夜のはじめ頃にかけては、平常潮位よりおよそ 120 cm 高くなり、高潮のおそれがあります。台風通過後も高潮のおそれがあります。

## 【警戒事項】

- 暴風、高波、高潮に厳重に警戒してください。
- 平成 30 年 7 月豪雨の被災箇所も含めて、大雨による土砂災害、低い土地の浸水、河川の増水や氾濫に厳重に警戒してください。
- 落雷、竜巻などの激しい突風に十分注意してください。
- 屋外での作業や不要な外出は控え、海岸や増水した河川・用水路など危険な場所には絶対に近づかないようお願いします。
- 台風によって内場ダムが警戒体制に入りましたので、今後の降雨状況やダム放流状況に注意してください。
- 気象台が段階的に発表する警報・注意報など気象情報に留意するとともに、危険度分布を活用し、市町村の避難勧告等に従って、避難をお願いします。
- 雨や風が強まる前に早め早めの安全確保をお願いします。
- 大雨等により、避難場所までの移動が危険と思われる場合は、近くのより安全と思われる建物（最上階が浸水しない建物、川沿いでない建物等）に移動しましょう。
- 外出すら危険と思われる場合は、建物内のより安全と思われる部屋（上層階の部屋、山からできるだけ離れた部屋）に移動しましょう。

## 【台風第 21 号に関する防災シナリオ】

- 3 時間ごとの気象情報に関する注意事項を記載しています。
- ※別紙のとおり

1. 気象情報  
※別紙のとおり
2. 県水防対応状況  
7月5日 9時40分 県水防本部設置（継続）
3. 雨量状況  
現在、まとまった雨量は観測されていません。
4. 河川水位状況  
氾濫注意水位以上 なし
5. ダム管理情報  
※別紙のとおり
6. 港湾の潮位、風向、風速  
潮位 注意報基準潮位以上 なし  
風向・風速 ※別紙のとおり
7. 市町水防本部の設置解散状況  
※別紙のとおり
8. 避難情報  
※別紙のとおり
9. 通行規制情報  
※別紙のとおり
10. 交通機関運行状況  
※別紙のとおり
11. その他  
現時点で被害報告なし

河川砂防課 担当 谷本 内線 4217 (ダイヤルイン 087-832-3538)
--

河川砂防課 担当 香川 内線 4225 (ダイヤルイン 087-832-3541)
--

港湾課 担当 中村(政) 内線 4256 (ダイヤルイン 087-832-3553)
---

危機管理課 担当 本田 内線 2476 (ダイヤルイン 087-832-3190)
--

危機管理課 担当 本田 内線 2476 (ダイヤルイン 087-832-3190)
--

道路課 担当 王尾 内線 4183 (ダイヤルイン 087-832-3533)
--

交通政策課 担当 福森 内線 2223 (ダイヤルイン 087-832-3136)
--

平成30年台風第21号に関する防災シナリオ(中心コース)

平成30年9月4日05時現在 高松地方気象台

		4日						5日				
		3-6時	6-9時	9-12時	12-15時	15-18時	18-21時	21-24時	0-3時	3-6時	6-9時	9-12時
		明け方	朝	昼前	昼過ぎ	夕方	夜の はじめ頃	夜遅く	未明	明け方	朝	昼前
台風最接近				最接近	最接近							
大雨(浸水 (ミリ))	全域		30	70	80	30						
大雨(土砂)	全域		注	警	警	警	注	注				
洪水	全域			注	警	警	注					
暴風 (メートル)	陸上	←15	←18	↙30	→30	↗20	↖15	↖12	→10	→10		
	海上	←20	←23	↙35	→35	↗25	↖20	↖15	→12	→12	→10	→10
波浪 (メートル)	全域	2	2	3	3	2.5	2	1.5	1	1	1	1
高潮 (メートル)	全域					2.1	2.1					
雷	全域	注	注	注	注	注	注	注				

警報級 / 注意報級

4日までに予想される香川県の雨、風、波の予想  
 雨 4日の1時間降水量(多い所)  
 80ミリ  
 雨 4日06時から5日06時までの24時間降水量(多い所)  
 200ミリ  
 4日 風 最大風速(最大瞬間風速)  
 陸上 30メートル(45メートル)  
 海上 35メートル(50メートル)  
 波 最大波高 3メートル

4日に予想される高潮の予想  
 4日15時頃から4日21時頃にかけて高潮に厳重に警戒  
 高松港では4日夕方から平常時の満潮時の潮位より  
 およそ120センチ高くなる

■注意報・警報発表状況

細分区域		種類	9/3 16:12	9/3 22:53	9/4 4:27								
一次	二次												
高松地域	高松市	大雨		○	●								
		洪水			○								
		高潮			○								
		暴風・強風	○	○	●								
	直島町	波浪	○	○	●								
		大雨		○	●								
		洪水											
		高潮			○								
小豆	土庄町	暴風・強風	○	○	●								
		波浪	○	○	●								
		大雨		○	●								
		洪水											
	小豆島町	高潮			○								
		暴風・強風	○	○	●								
		波浪	○	○	●								
		大雨		○	●								
東讃	さぬき市	洪水			○								
		高潮			○								
		暴風・強風	○	○	●								
		波浪	○	○	●								
	東かがわ市	大雨		○	●								
		洪水			○								
		高潮			○								
		暴風・強風	○	○	●								
	三木町	波浪	○	○	●								
		大雨		○	●								
		洪水			○								
		暴風・強風	○	○	●								
中讃	丸亀市	大雨		○	●								
		洪水			○								
		高潮			○								
		暴風・強風	○	○	●								
	坂出市	波浪	○	○	●								
		大雨		○	●								
		洪水			○								
		高潮			○								
	善通寺市	暴風・強風	○	○	●								
		波浪	○	○	●								
		大雨		○	●								
		洪水			○								
	綾川町	暴風・強風	○	○	●								
		大雨		○	●								
		洪水			○								
		高潮			○								
		暴風・強風	○	○	●								
		波浪	○	○	●								
		大雨		○	●								
		洪水			○								
	まんのう町	暴風・強風	○	○	●								
		波浪	○	○	●								
		大雨		○	●								
		洪水			○								
琴平町	暴風・強風	○	○	●									
	波浪	○	○	●									
	大雨		○	●									
	洪水			○									
多度津町	高潮			○									
	暴風・強風	○	○	●									
	波浪	○	○	●									
	大雨		○	●									
西讃	観音寺市	洪水			○								
		高潮			○								
		暴風・強風	○	○	●								
		波浪	○	○	●								
	三豊市	大雨		○	●								
		洪水			○								
		高潮			○								
		暴風・強風	○	○	●								
注意報		波浪	○	○	●								
		大雨		○	●								
		洪水			○								
		高潮			○								
		強風	17	17									
		波浪	12	12									
警報		大雨			17								
		洪水											
		高潮											
		暴風			17								
		波浪			12								

○ 注意報

● 警報

9月4日 8時時点

ダム名	水系名	河川名	調節方式 <small>(自然orゲート)</small>	所在地 <small>(市町名)</small>	計画高水 流量 m3/s	計画最大 放流量 m3/s	洪水量 m3/s	貯水位			有効貯水容量 (A) (千m3)	洪水調節容量 (B) (千m3)	警戒体制	洪水量到達	状況	ゲートからの 放流開始 上段: 予定 下段: (実績)	洪水調節開始	異常洪水時防災 操作開始 (ゲートレスは非常用 洪水吐放流)	異常洪水時防災 操作終了	洪水調節終了
								現在の 貯水位 (m)	洪水貯留 準備水位 (平常時最高 貯水位) (m)	異常洪水時 防災操作 水位 (m)										
千足	馬宿川	千足川	自然	東かがわ市	140	25	20	124.78	125.0	—	1,690	1,150								
五名	湊川	湊川	ゲート	東かがわ市	150	90	80	138.80	139.6	144.9	536	351								
大内	与田川	榛松川	ゲート	東かがわ市	48	19	8	58.81	60.0	62.5	904	330								
大川	津田川	津田川	ゲート	さぬき市	60	25	7	114.78	115.8	120.6	640	350								
門入	津田川	梅檀川	自然	さぬき市	60	20	10	98.41	99.6	—	2,780	760								
前山	鴨部川	鴨部川	ゲート	さぬき市	128	42	10	131.02	131.3	141.1	1,830	1,350								
内場	香東川	内場川	ゲート	高松市	420	140	90	252.24	254.4	259.1	7,975	2,500	4日5:25							
内海	別当川	別当川	自然	小豆島町	130	85	20	69.00	(70.0)	—	915	580								
殿川	伝法川	殿川	ゲート	小豆島町	113	53	18	156.99	159.1	163.7	620	300								
粟地	安田大川	安田大川	自然	小豆島町	65	24	20	62.64	62.9	—	700	380								
吉田	吉田川	吉田川	自然	小豆島町	140	76	32	108.54	(109.5)	—	2,100	810								
長柄	綾川	綾川	ゲート	綾川町	470	260	22	117.19	118.2	123.3	4,110	1,940								
田万	綾川	田万川	自然	綾川町	95	30	18	174.11	(174.1)	—	1,450	1,050								
五郷	柞田川	前田川	ゲート	観音寺市	180	76	18	182.60	182.6	190.5	2,250	1,300								
粟井	柞田川	粟井川	自然	観音寺市	41	21	8	209.40	(210.0)	—	540	290								
府中	綾川	綾川	-	坂出市	1,250	1,250	150	30.53	(32.0)	—	8,000	—								

注)下線部は、前回からの変更箇所を示す。

### 風 向 風 速 観 測 表

(単位:m/s)

観測所名		9/4 4:30~	9/4 5:00~	9/4 6:00~	9/4 7:00~	9/4 8:00~	9/4 9:00~	9/4 10:00~	9/4 11:00~	9/4 12:00~	9/4 13:00~	9/4 14:00~	9/4 15:00~	9/4 16:00~	9/4 17:00~
		5:00	6:00	7:00	8:00	9:00	10:00	11:00	12:00	13:00	14:00	15:00	16:00	17:00	18:00
三本松港	平均風速	8.3	9.4	10.4	14.7										
	最大瞬間風速	14.8	16.2	19.6	24.8										
	最大瞬間風速発生時	5:00	6:00	6:30	8:00										
	風 向	南東	南東	南南東	南東										
高松港	平均風速	8.9	9.7	9.1	11.2										
	最大瞬間風速	12.9	13.7	13.5	17.4										
	最大瞬間風速発生時	5:00	5:40	6:40	7:50										
	風 向	東	東	東	東										
土庄東港	平均風速	11.7	11.7	11.9	12.3										
	最大瞬間風速	21.1	19.5	21.8	21.3										
	最大瞬間風速発生時	4:10	5:50	6:50	7:30										
	風 向	東南東	南東	南東	東南東										
観音寺港	平均風速	2.3	3.4	3.4	3.6										
	最大瞬間風速	6.4	6.3	7.4	9.0										
	最大瞬間風速発生時	4:50	5:10	7:00	7:50										
	風 向	北北東	北北東	北北東	北										

観測所名	三本松港	高松港	土庄東港	観音寺港
観測者名	長尾土木事務所	高松港管理事務所	小豆総合事務所	西讃土木事務所
電 話	0879-52-2585	851-3442	0879-62-1383	0875-25-1001

平均風速 : 観測時間10分間の風程(m)を600秒で割り、1秒当たりの移動距離(m/s)であらわす。

最大瞬間風速 : 瞬間風速のうち最も大きいもの。

最大瞬間風速発生時 : 最大瞬間風速を記録したときの時間。

一般被害集計表

様式13

平成30年9月4日 8時00分 現在

1 主な被害状況等

	水防本部		災害対策本部		人的被害(人)			住家被害(棟)					非住家被害(棟)		
	設置	解散	設置	解散	死者	行方不明	負傷者		全壊	半壊	一部破損	床上浸水	床下浸水	公共建物	その他
							重傷	軽傷							
高松市	7月5日20:54														
丸亀市	9月4日4:27														
坂出市	9月4日4:27														
善通寺市	9月4日4:27														
観音寺市	9月4日4:27														
さぬき市	9月4日4:27														
東かがわ市	9月4日4:27														
三豊市	9月4日4:27														
土庄町	7月5日20:54														
小豆島町	9月4日4:27														
三木町	9月4日4:27														
直島町	9月4日4:27														
宇多津町	9月4日4:27														
綾川町	9月4日4:27														
琴平町	7月5日20:54														
多度津町	9月4日4:27														
まんのう町	9月4日4:27														
計															

2 特記事項

【避難情報】

- ・別添「平成30年台風第21号による大雨に伴う避難情報」のとおり
  - ・別添以外の避難情報
- 避難指示: 琴平町(琴平町1241-9から1241-13 7月6日12:14~ 7世帯17人)
- ・別添の避難所(指定避難所、指定緊急避難場所)以外への避難者  
高松市7名(男木島コミュニティセンター7名)

※被害や避難情報は、8時までに県へ報告があり確認できた情報を記載しています。特に避難勧告等の住民発令は、防災行政無線等での住民への周知を最優先させるため、市町から県への報告が遅れる場合もありますので、御理解ください。

## ＜避難所の状況＞

市町名	開設中の避難所数(※)	避難世帯人数集計		備考
		避難世帯数	避難人数	
高松市	52	8	10	避難指示(緊急)、避難勧告又は避難準備・高齢者等避難開始発令中(別記区域)
丸亀市	1	3	3	
坂出市	0	0	0	
善通寺市	9	0	0	避難勧告(大麻町宮北地区・大麻団地)
観音寺市	0	0	0	
さぬき市	9	11	19	避難準備・高齢者等避難開始(別記区域)
東かがわ市	11	10	11	避難準備・高齢者等避難開始(市内全域)
三豊市	0	0	0	
土庄町	8	7	12	避難指示(緊急)又は避難準備・高齢者等避難開始発令中(別記区域)
小豆島町	94	9	13	避難準備・高齢者等避難開始(町内全域)
三木町	10	2	3	
直島町	0	0	0	
宇多津町	0	0	0	
綾川町	9	0	0	避難指示(緊急)又は避難準備・高齢者等避難開始発令中(別記区域)
琴平町	1	2	3	
多度津町	0	0	0	
まんのう町	0	0	0	
計		52	74	

※ 開設中の避難所情報は、『かがわ防災Webポータル』(<http://www.bousai-kagawa.jp/>)で公表し、随時、最新情報に更新されています。



市町名	地区名	避難指示(緊急)				避難勧告				避難準備・高齢者等避難開始			
		発令日時	解除日時	対象世帯数	対象人数	発令日時	解除日時	対象世帯数	対象人数	発令日時	解除日時	対象世帯数	対象人数
高松市	屋島西町の避難指示(緊急)及び避難勧告の地域を除く高松市域									9/4 06:00		195,003	426,425
	屋島西町浜北自治会のうち崩落箇所	7/8 14:45		2	6								
	屋島西町浜北自治会の西側地区					7/8 14:45		17	34				
	小計			2	6			17	34			195,003	426,425
普通寺市	大麻町宮北地区・大麻団地					9/4 06:00		66	198				
	小計			0	0			66	198			0	0
さぬき市	津田地区									9/4 07:30		1,852	4,095
	鶴羽地区									9/4 07:30		898	2,032
	北山地区									9/4 07:30		110	209
	富田南部地区									9/4 07:30		230	562
	富田北部地区									9/4 07:30		1,393	3,566
	松尾地区									9/4 07:30		699	1,516
	志度地区									9/4 07:30		5,326	11,880
	末地区									9/4 07:30		139	340
	鵜庄地区									9/4 07:30		1,686	3,848
	小田地区									9/4 07:30		494	1,026
	鵜部地区									9/4 07:30		891	2,138
	石田北部地区									9/4 07:30		1,008	2,524
	石田南部地区									9/4 07:30		435	1,063
	神前地区									9/4 07:30		666	1,806
	長尾北部地区									9/4 07:30		1,814	4,638
	長尾南部地区									9/4 07:30		1,277	3,073
	造田地区									9/4 07:30		1,615	4,008
	前山地区									9/4 07:30		141	313
	多和地区									9/4 07:30		204	453
小計			0	0			0	0			20,878	49,090	
東かがわ市	東かがわ市内 全域									9/4 06:00		13,921	31,075
	小計			0	0			0	0			13,921	31,075
土庄町	土庄町全域(大谷地区の一部を除く)									9/4 06:00		6,752	14,028
	大谷地区(大谷自治会1組)	7/7 09:30		10	28								
	小計			10	28			0	0			6,752	14,028
小豆島町	小豆島町全域									9/4 06:30		7,015	14,835
	小計			0	0			0	0			7,015	14,835
綾川町	滝宮奥池周辺の一部世帯	9/4 06:30		8	19								
	(奥池周辺の一部世帯を除く)綾川町内全域									9/4 06:30		9,927	24,289
	小計			8	19			0	0			9,927	24,289
計			20	53			83	232			253,496	559,742	

# 異常気象等による通行規制区間

様式8

- 四国地方整備局 地域道路課
- 香川県警 交通管制センター
- 香川河川国道事務所 道路管理第一課
- 四国ブロック道路情報管理センター
- 日本道路交通情報センター(高松センター)
- 徳島県 道路整備課
- 愛媛県 道路維持課
- 西日本高速(株) 四国支社
- 日本道路交通情報センター(西日本高速高松) 宛

・香川県土木部道路課 087-832-3532  
 ・(公財)日本道路交通情報センター 087-862-3301  
 香川県土木部駐在

平成30年9月4日 8時00分 現在

土 木	区 分	番 号	規制区間		路線 番号	規 制 区 間			規制原因	規 制 状 況						時 間	被害状況(有無)		備 考				
			内 番 号	外 番 号		路 線 名	起 点 側 地 先 名	区 間 延 長 (km)		内 ( 切 替 前 ) 容 ( 現 在 )	上 下 別	迂 回 路 ( 有 無 )	開 始		解 除		人 身	物 損					
							終 点 側 地 先 名						月 日	時 刻	月 日					時 刻			
高松	継続	1			36	高松牟礼線	高松市庵治町5499-1 高松市庵治町5501-1	0.14	路肩崩壊 のおそれ	片側交互通行	上り	無			7月7日	11:30			無	無	7月5日~7日豪雨から継続の規制		
高松	継続	2			36	高松牟礼線	高松市庵治町鎌野 高松市庵治町鎌野	0.03	崩土	片側交互通行	上下	無			7月8日	13:30			無	無	7月5日~7日豪雨から継続の規制		
高松	継続	3			36	高松牟礼線	高松市庵治町篠尾 高松市庵治町篠尾	0.09	崩土	片側交互通行	上下	無			7月8日	13:30			無	無	7月5日~7日豪雨から継続の規制		
高松	継続	4			106	穴吹塩江線	高松市安原上東中筋 2065-1地先 高松市安原上東中筋 1646-1地先	0.3	落石	幅員減少	上下	有			7月10日	17:30			無	無	7月5日~7日豪雨から継続の規制		
中讃	継続	5			16	高松王越坂 出線	坂出市王越町乃生  坂出市大屋富町	3.2	崩土	全面通行止	上下	有			7月6日	1:00	7月11日	13:00	3:05	無	無	7月5日~7日豪雨から継続の規制	
										幅員減少					7月11日	13:00	7月29日	7:15					
										事前通行止					7月29日	7:15	7月29日	10:20					
										幅員減少					7月29日	10:20							
中讃	継続	6			16	高松王越坂 出線	坂出市王越町木沢 坂出市王越町木沢	1.1	路肩崩壊	片側交互通行 全面通行止	上下	有			7月7日	7:25	7月11日	13:00			無	無	7月5日~7日豪雨から継続の規制
中讃	継続	7			186	大屋富築港 宇多津線	坂出市坂出町 坂出市坂出町	0.45	崩土	車線減少 車線減少	上下	有			7月8日	21:00	7月13日	17:00			無	無	7月5日~7日豪雨から継続の規制
中讃	継続	8			188	城山鴨川線	坂出市府中町6173地先	0.05	路肩崩壊	全面通行止	上下	有			7月7日	14:00			無	無	7月5日~7日豪雨から継続の規制		

# 異常気象等による通行規制区間

様式8

- 四国地方整備局 地域道路課
- 香川県警 交通管制センター
- 香川河川国道事務所 道路管理第一課
- 四国ブロック道路情報管理センター
- 日本道路交通情報センター(高松センター)
- 徳島県 道路整備課
- 愛媛県 道路維持課
- 西日本高速(株) 四国支社
- 日本道路交通情報センター(西日本高速高松) 宛

・香川県土木部道路課 087-832-3532  
 ・(公財)日本道路交通情報センター 087-862-3301  
 香川県土木部駐在

平成30年9月4日 8時00分 現在

土	区	番	規制区間		路線	規制区間			規制原因	規制状況						被害状況(有無)		備考		
			内	番		路線名	起点側地先名	区間延長		規制内容(切替前)	上下別	迂回路(有無)	開始		解除		時間		人身	物損
													外	号	番号	終点側地先名				
中	讃	9			258	広島循環線	丸亀市広島町市井	0.1	崩土	全面通行止	上下	無		7月6日	5:50	7月13日	13:00	無	無	7月5日~7日豪雨から継続の規制
							丸亀市広島町茂浦							幅員減少	7月13日	13:00				
中	讃	10			258	広島循環線	丸亀市広島町市井	0.2	崩土	全面通行止	上下	無		7月6日	9:40	7月13日	13:00	無	無	7月5日~7日豪雨から継続の規制
							丸亀市広島町茂浦							幅員減少	7月13日	13:00				
中	讃	11			258	広島循環線	丸亀市広島町青木	1	路肩崩壊	車線規制	上下	有		7月6日	15:00	7月13日	13:00	無	無	7月5日~7日豪雨から継続の規制
							丸亀市広島町市井			全面通行止				7月13日	13:00					
西	讃	12			9	大野原川之江線	観音寺市大野原町田野々131地先	0.05	路肩崩壊		上り	無						無	無	7月5日~7日豪雨から継続の規制
							観音寺市大野原町田野々131地先			片側交互通行				7月7日	6:35					
西	讃	13			21	丸亀詫間豊浜線	三豊市詫間町松崎	0.5	崩土及び倒木	全面通行止	上下	無		7月7日	11:00	7月20日	14:30	無	無	7月5日~7日豪雨から継続の規制
							三豊市詫間町水出			片側交互通行				7月20日	14:30					
西	讃	14			218	財田上高瀬線	三豊市山本町神田2841地先	0.01	法面崩壊		上り	無						無	無	7月5日~7日豪雨から継続の規制
							三豊市山本町神田2841地先			片側交互通行				7月7日	7:30					
西	讃	15			219	神田高瀬線	三豊市高瀬町上麻150-5地先	0.1	法面崩壊		上り	無						無	無	7月5日~7日豪雨から継続の規制
							三豊市高瀬町上麻150-5地先			片側交互通行				7月7日	7:00					
西	讃	16			232	紫雲出山線	三豊市詫間町大浜	0.05	路肩崩壊	全面通行止	上下	有		7月6日	5:00	7月8日	14:00	無	無	7月5日~7日豪雨から継続の規制
							三豊市詫間町大浜			片側交互通行				7月8日	14:00					
西	讃	17			232	紫雲出山線	三豊市詫間町大浜	0.03	法面崩壊	全面通行止	上下	無		7月7日	7:25	7月8日	17:00	無	無	7月5日~7日豪雨から継続の規制
							三豊市詫間町生里			片側交互通行				7月8日	17:00					
西	讃	18			261	京浜下新田線	三豊市詫間町粟島480-1地先	0.02	道路陥没	全面通行止	上下	無		7月6日	8:30	7月17日	10:00	無	無	7月5日~7日豪雨から継続の規制
							三豊市詫間町粟島480-1地先			幅員減少				7月17日	10:00					



# E28 神戸淡路鳴門自動車道

平成30年9月4日  
4時30分 現在

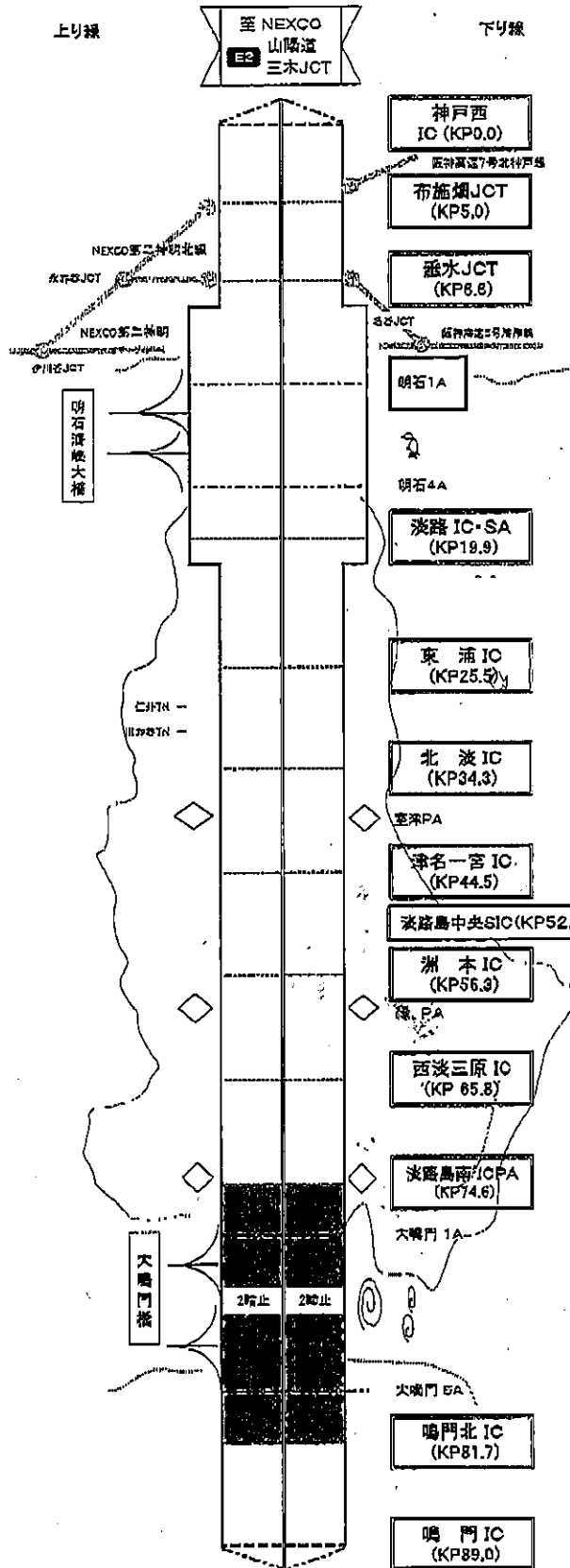
速度規制		情報
渋滞		
通行止め		

(通行止め情報)

①開始 上下線

区間	淡路島南 IC ~ 鳴門北 IC
原因	強風のため
状況	2輪通行止
開始時刻	9/4 4:30
解除時刻	

## ◇ 交通規制 開始のお知らせ



(速度規制・渋滞情報)

①開始 上下線

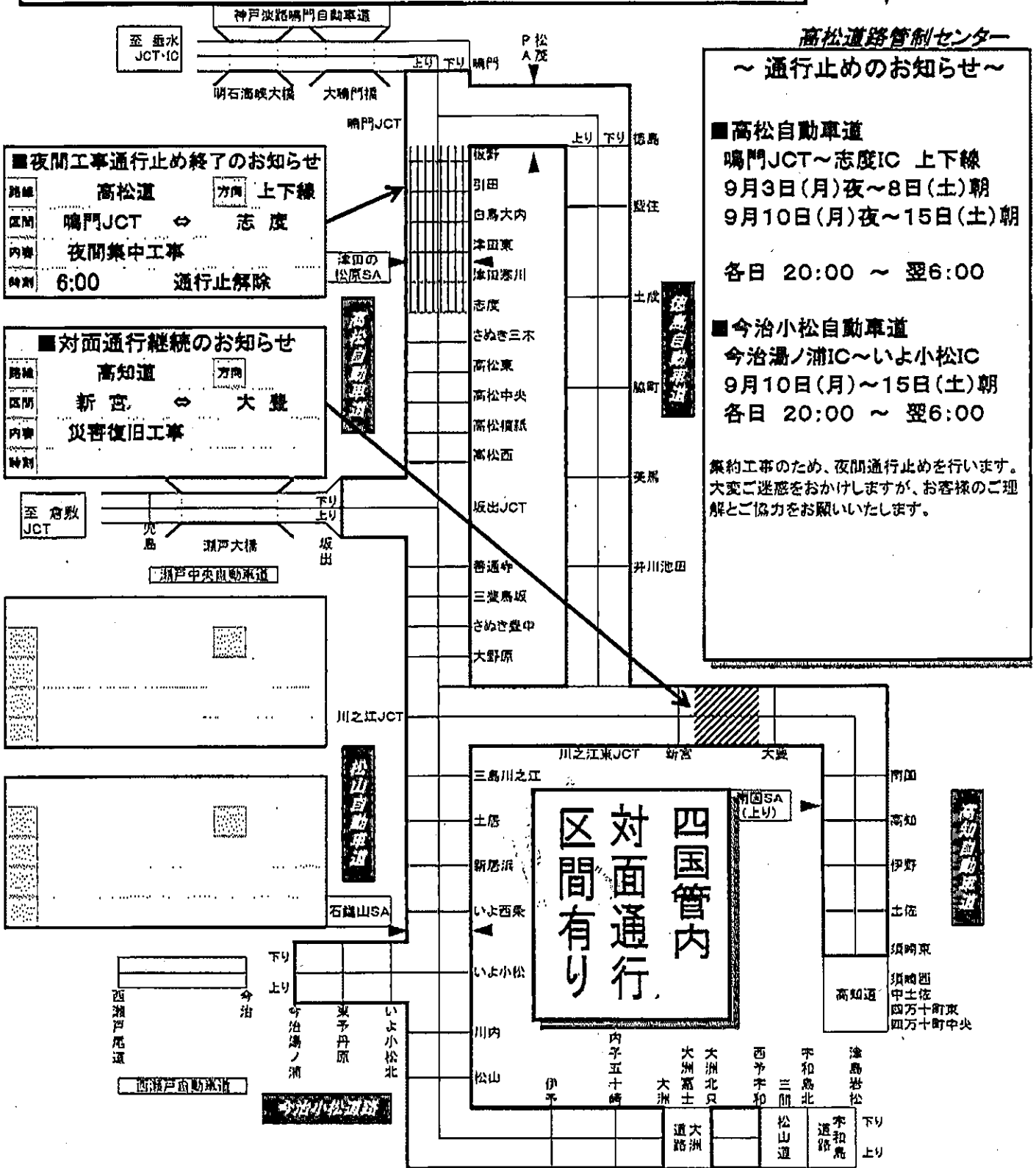
区間	淡路島南 IC ~ 鳴門北 IC
原因	強風のため
状況	速度規制 (40km/h)
開始時刻	9/4 4:30
解除時刻	

# 四国の高速道路情報

平成30年9月4日(火) 8時00分 現在

■夜間工事通行止め終了のお知らせ

■対面通行継続のお知らせ



**高松道路管制センター**  
 ~ 通行止めのお知らせ ~

■高松自動車道  
 鳴門JCT~志度IC 上下線  
 9月3日(月)夜~8日(土)朝  
 9月10日(月)夜~15日(土)朝  
 各日 20:00 ~ 翌6:00

■今治小松自動車道  
 今治湯ノ浦IC~いよ小松IC  
 9月10日(月)~15日(土)朝  
 各日 20:00 ~ 翌6:00

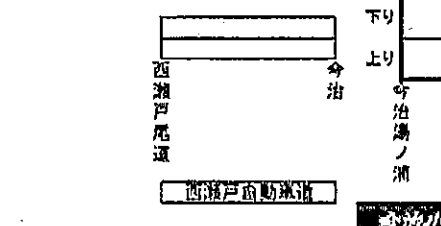

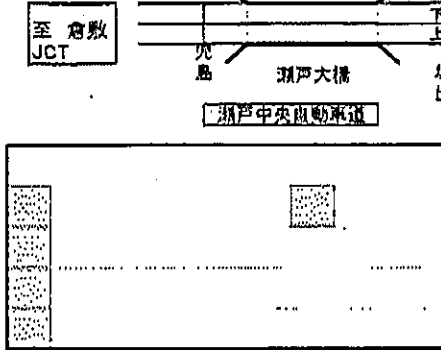
集約工事のため、夜間通行止めを行います。  
 大変ご迷惑をおかけしますが、お客様のご理解とご協力をお願いいたします。

■夜間工事通行止め終了のお知らせ

路線	高松道	方向	上下線
区間	鳴門JCT ↔ 志度		
内容	夜間集中工事		
時刻	6:00	通行止解除	

■対面通行継続のお知らせ

路線	高知道	方向	
区間	新宮 ↔ 大豊		
内容	災害復旧工事		
時刻			



**四国管内**  
**対面通行**  
**区間有り**

※走行中に状況が変化する場合がありますので、道路情報や標識等にご注意ください。道路情報は携帯サイトにおいても確認できます。

<http://ihighway.jp>

**凡例**

	通行止め箇所		SAガソリンスタンド営業時間
	冬用タイヤ規制箇所		豊浜SA 24H
	洗滞箇所		石籠山SA 7時-22時
	解除箇所		吉野川SA 7時-22時
	ガソリンスタンド		津田の松原SA 7時-20時
			※新宮SA(上り) 7時-19時

交通機関運行状況

平成30年9月4日8:00

番号	新規・継続・変更・解消	施設・交通機関	運行状況	運休等の内容	詳細	備考(運行事業者のホームページ等)
1	変更	高松空港	一部運休	<p>9/4(火)                      &lt;運休&gt;                      高松発                      羽田線7便(JAL4便、ANA3便)                      那覇線1便(ANA1便)                      成田線1便(ジェットスター)                      上海線1便(春秋航空)</p> <p>&lt;運休&gt;                      高松着                      羽田線8便(JAL4便、ANA4便)                      成田線1便(ジェットスター)                      上海便1便(春秋航空)</p>	別紙	<a href="https://www.takamatsu-airport.com/flight-info.php">https://www.takamatsu-airport.com/flight-info.php</a>
2	継続	JR四国	一部運休	<p>9/4(火)                      ○四国内の全ての「特急列車」は始発から運転を見合わせ                      ○以下の区間では、始発から「快速・普通列車」のみ運転を行うが、概ね午前9時頃までに運行を終える予定(台風状況により「最終列車」が変更となる場合あり)。その他の区間では始発から列車の運転を見合わせ</p> <p>【瀬戸大橋線】                      ・高松駅～岡山駅間(快速マリライナー)                      下り 岡山(8:40)→高松(9:39) マリライナー13号                      上り 高松(8:22)→岡山(9:19) マリライナー14号                      ※観音寺駅・琴平駅～岡山駅間を結ぶ普通列車は運転を取り止め</p> <p>【予讃線】                      高松駅～松山駅間、松山駅～伊予市駅間                      ・高松～多度津間                      下り 高松(8:16)→多度津(9:03)※多度津止まり                      上り 多度津(8:10)→高松(9:06)                      ・多度津～観音寺間                      下り 多度津(8:27)→観音寺(8:57)                      上り 観音寺(8:34)→多度津(9:04)※多度津止まり</p> <p>【土讃線】                      ・多度津～琴平間                      下り 多度津(8:41)→琴平(8:56)                      上り 琴平(8:36)→多度津(9:04)</p> <p>【高徳線】                      ・高松～引田間                      下り 高松(7:17)→引田(8:36)                      下り 高松(7:52)→オレンジタウン(8:36)                      上り 引田(7:47)→高松(9:09)</p>	別紙	<a href="http://www.jr-shikoku.co.jp/info/">http://www.jr-shikoku.co.jp/info/</a>
3	変更	ことடன்	一部運休	<p>9/4(火) &lt;最終列車&gt;                      【琴平線下り】                      高松築港発 9:00 ⇒ 琴電琴平着 10:02                      高松築港発 9:30 ⇒ 鎌倉着 10:12                      高松築港発 9:45 ⇒ 一宮着 10:07</p> <p>【琴平線上り】                      琴電琴平発 8:43 ⇒ 高松築港着 9:43                      鎌倉発 9:17 ⇒ 高松築港着 9:58</p> <p>【長尾線下り】                      高松築港発 9:07 ⇒ 長尾着 9:46                      高松築港発 9:48 ⇒ 瓦町着 9:53</p> <p>【長尾線上り】                      長尾発 9:05 ⇒ 高松築港着 9:45</p> <p>【志度線下り】                      瓦町発 9:06 ⇒ 琴電志度着 9:40</p> <p>【志度線上り】                      琴電志度発 9:00 ⇒ 瓦町着 9:35</p>		<a href="http://www.kotoden.co.jp/publichtm/i-mode/unkou/densya.htm">http://www.kotoden.co.jp/publichtm/i-mode/unkou/densya.htm</a>

番号	新規・継続・変更・解消	施設・交通機関	運行状況	運休等の内容	詳細	備考(運行事業者のホームページ等)
4	継続	大川バス	一部運休	9/4(火) 高德エクスプレス ・徳島行は始発から全便運休 ・高松行は徳島駅8時35分発の便以降、運休		<a href="http://www.okawabus.com/">http://www.okawabus.com/</a>
5	継続	琴参バス	一部運休	9/4(火) ○王越線 7月上旬の西日本豪雨により一部区間運休(「木沢」で折り返し運行)		<a href="http://www.kotosan.co.jp/unkou/unkou-index.html">http://www.kotosan.co.jp/unkou/unkou-index.html</a>
6	継続	小豆島オーリーブス	一部運休	9/4(火) 午前便は運休。午後の運行は未定。 ただし、台風の状況により変更の可能性あり。		
7	継続	JR四国バス	一部運休	9/4(火) <運休> ○高松エクスプレス大阪号 上下便とも終日全便運休 ○高松エクスプレス神戸号 上下便とも終日全便運休 ○高松エクスプレス京都号 上下便とも終日全便運休 ○観音寺エクスプレス号 上下便とも終日全便運休 ○関西空港リムジンバス ・(上り)終日全便運休 ・(下り)関西空港の始発から15時12分発までと19時7分発は、運休 ○高松エクスプレス広島号 ・(上り)13時15分発及び16時15分発は運休 ・(下り)9時25分発は運休 ○黒潮エクスプレス ・(上り)7時10分発、8時10分及び9時50分発は運休 ・(下り)11時40分発、13時10分及び16時10分発は運休  <迂回> ○高松エクスプレス広島号 ・(上り)8時40分発 ※しまなみ海道を迂回運行予定。福山本郷停留所は利用不可		<a href="http://www.jr-shikoku.co.jp/bus/">http://www.jr-shikoku.co.jp/bus/</a>
8	継続	四国高速バス	一部運休	9/4(火) <運休> ○高松－大阪線 ・高松発5:20～高松発20:00 ・大阪発6:40～大阪発21:40 ○高松－神戸線 ・高松発5:35～高松発20:15 ・神戸発6:50～神戸発20:05 ○丸亀－三宮・大阪線 ・丸亀発5:47～丸亀発17:47 ・大阪・神戸発7:10～大阪・神戸発20:00 ○高松－京都線 ・高松発6:35～高松発17:40 ・京都発7:50～京都発18:50 ○高松－関西空港線 ・高松発4:25～高松発14:35 ・関西空港発8:35～関西空港発19:07 ○高松－高知線 ・高松発11:40～高松発16:10 ・高知発7:10～高知発9:50 ○高松－徳島線 ・高松発6:30～高松発19:55 ・徳島発8:35～徳島発19:50		<a href="http://www.yonkou-bus.co.jp/">http://www.yonkou-bus.co.jp/</a>



番号	新規・継続・ 変更・解消	施設・交通機関	運行状況	運休等の内容	詳細	備考(運行事業者のホームページ等)
9	継続	高松エクスプレス	運休	9/4(火) <運休> ○高松 → 神戸三宮 ①～⑧便 (始発から終日) ○神戸三宮 → 高松 ①～⑧便 (始発から終日) ○高松 → 大阪・なんば ①～⑮便 (始発から終日) ○大阪・なんば → 高松 ①～⑮便 (始発から終日)		<a href="http://www.footbus.co.jp/">http://www.footbus.co.jp/</a>
10	継続	四国フェリー(高松～宇野、岡山～土庄) 小豆島フェリー(姫路～福田、高松～土庄)	運休	9/4(火)始発便より欠航		<a href="https://www.shikokuferry.com/">https://www.shikokuferry.com/</a>
11	継続	ジャンボフェリー(高松～坂手～神戸)	運休	欠航予定 ◆神戸発・下り 9月4日(火) 1便 (01:00)、2便 (06:00) 3便 (13:30)、4便 (19:45) 9月5日(水) 1便 (01:00)、2便 (06:00) ◆高松発・上り 9月4日(火) 1便 (01:00)、2便 (06:15) 3便 (14:00)、4便 (19:15) 9月5日(水) 1便 (01:00)		<a href="https://ferry.co.jp/">https://ferry.co.jp/</a>
12	継続	国際フェリー(高松～池田)	運休	9/4(火)始発便より欠航		<a href="http://www.kokusai-ferry.co.jp/">http://www.kokusai-ferry.co.jp/</a>
13	継続	瀬戸内観光汽船(大部～日生)	運休	9/4(火)始発便より欠航		<a href="https://setouchi-kankokisen.co.jp/">https://setouchi-kankokisen.co.jp/</a>
14	継続	小豆島豊島フェリー(土庄～唐櫃～家浦～宇野)	運休	9/4(火)始発便より欠航		
15	継続	内海フェリー(高松～草壁)	運休	9/4(火)始発便より欠航		<a href="http://www.uchinomi-ferry.co.jp/">http://www.uchinomi-ferry.co.jp/</a>
16	継続	豊島フェリー(高松～豊島)	運休	9/4(火)始発便より欠航		<a href="http://www.t-ferry.com/">http://www.t-ferry.com/</a>
17	継続	四国汽船(高松～唐櫃、高松～家浦、本村)	運休	9/4(火)全航路始発便より欠航		<a href="https://www.shikokukisen.com/">https://www.shikokukisen.com/</a>
18	継続	本島汽船(丸亀～里浦～本島)	運休	9/4(火)終日欠航		
19	継続	六口丸海運(児島～本島)	運休	9/4(火)始発便より欠航		
20	継続	備讃フェリー(丸亀～江の浦～青木～小手島～手島)	運休	9/4(火)始発便より欠航		
21	継続	粟島汽船(須田～粟島～上新田～志々島～宮の下)	運休	9/4(火)始発便より欠航		
22	継続	観音寺市(観音寺～伊吹)	運休	9/4(火)終日全便欠航		
23	継続	雌雄島海運(高松～女木島～男木島)	運休	9/4(火)始発便より欠航		
24	継続	土庄町(渡し船[小豆島小江～沖ノ島])	運休	9/4(火)終日全便欠航		
25	継続	三洋汽船(多度津～佐柳、笠岡～佐柳本浦)	運休	9/4(火)終日全便欠航		<a href="http://www.sanyo-kisen.com/">http://www.sanyo-kisen.com/</a>

HOME フライト情報

本日のフライト状況
































2018年09月04日

航空会社	便名	行先	定刻	変更	備考
JAL HAWAIIAN	474 5204	東京(羽田)	7:25		出発済み
ANA	532 9355	東京(羽田)	7:35		出発済み
JAL HAWAIIAN	476 5206	東京(羽田)	9:45	欠航	欠航
ANA Lufthansa	534 4883	東京(羽田)	9:50		欠航
Jetstar JAL QANTAS	410 6126 5298 9063	成田	10:50	欠航	欠航
JAL HAWAIIAN	478 5209	東京(羽田)	11:30	欠航	欠航
ANA	1621	沖縄(那覇)	11:40		欠航
JAL HAWAIIAN	480 5211	東京(羽田)	14:00	欠航	欠航
ANA	536	東京(羽田)	14:00		欠航
JAL QATAR HAWAIIAN	482 6803 5213	東京(羽田)	15:45	欠航	欠航
ANA	998	東京(羽田)	16:05		欠航
ANA	538	東京(羽田)	17:40		搭乗手続き受付中
JAL QATAR HAWAIIAN	484 6830 5215	東京(羽田)	17:45		搭乗手続き受付中
ANA	540	東京(羽田)	19:30		搭乗手続き受付中
JAL QATAR HAWAIIAN	486 6084 5217	東京(羽田)	20:00		搭乗手続き受付中
Jetstar JAL QANTAS	418 6130 5234	成田	20:35		定刻

HOME フライト情報

本日のフライト状況


2018年09月04日

航空会社	便名	出発地	定刻	変更	備考
  	475 6069 5205	東京(羽田)	9:00	欠航	欠航
	531	東京(羽田)	9:05		欠航
  	411 6127 5290	成田	10:15	欠航	欠航
 	477 5208	東京(羽田)	10:40	欠航	欠航
	533	東京(羽田)	10:55		欠航
 	479 5210	東京(羽田)	13:15	欠航	欠航
	535 9354	東京(羽田)	13:15		欠航
 	481 5212	東京(羽田)	14:55	欠航	欠航
 	997 4904	東京(羽田)	15:20		欠航
	1622	沖縄(那覇)	16:35		定刻
 	483 5214	東京(羽田)	17:00		定刻
 	537 4882	東京(羽田)	18:40		定刻
 	485 5216	東京(羽田)	19:15		定刻
   	417 6131 5081 9059	成田	19:25		定刻
	539 9500	東京(羽田)	21:00		定刻
 	487 5218	東京(羽田)	21:15		定刻

HOME フライト情報

本日のフライト状況


2018年09月04日

	国内線	国際線	出発便	到着便	
航空会社	便名	行先	定刻	変更	備考
	9C8890	上海	13:00	欠航	

HOME フライト情報

本日のフライト状況

2018年09月04日

国内線		国際線	出発便		到着便
航空会社	便名	出発地	定刻	変更	備考
	9C8889	上海	12:00	欠航	

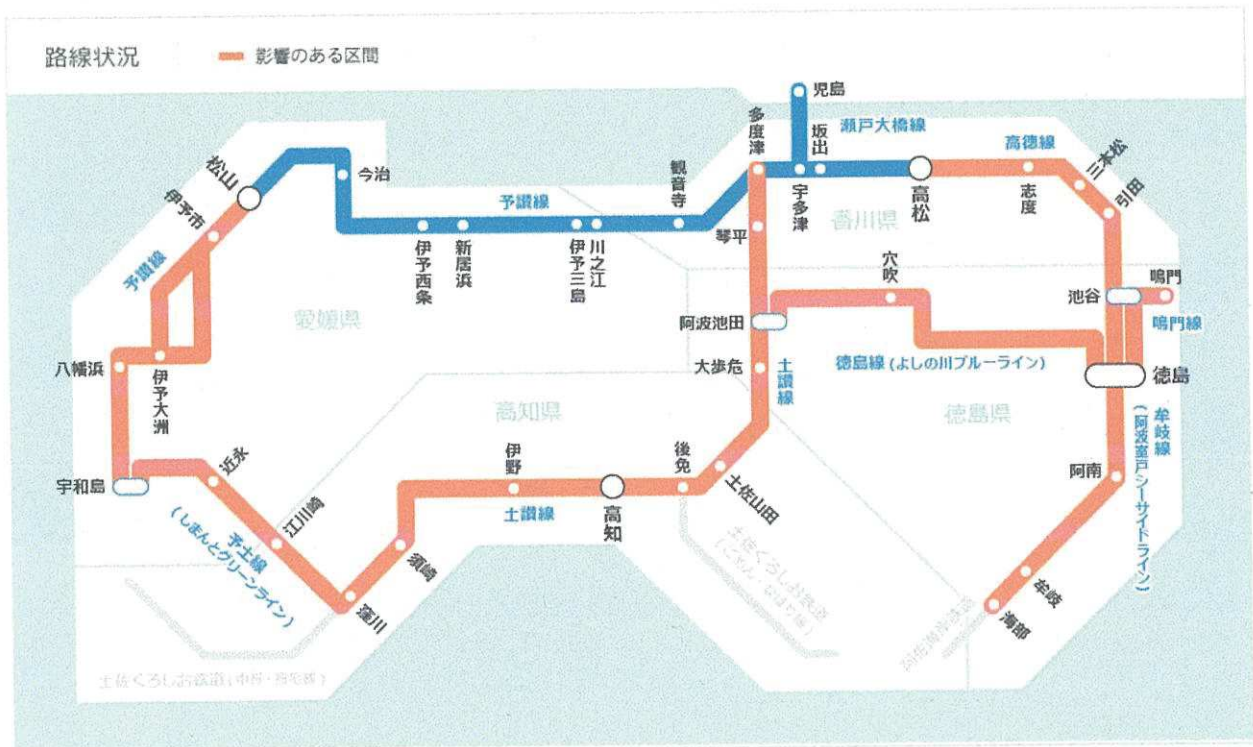
## 列車運行情報

### ご利用上のご注意

- JR四国管内の列車に事故や災害などにより、概ね30分以上の遅れおよび運休が発生または見込まれる場合に列車の運行情報をお知らせします。
- 本サービスの情報は実際の列車運転状況と異なる場合がございます。あくまで目安としてご利用ください。  
詳しい遅れ情報は最寄り駅にお問い合わせください。 [駅のご案内](#)
- 本サービスの情報に基づきお客様の判断により発生した損害に対し、いかなる責任も負わないものとします。
- 携帯電話でも情報提供を行っております。 <http://www.jr-shikoku.co.jp/info/m/>
- 画面は自動的に更新されませんので、更新するときは [最新の情報へ更新](#) をクリックしてください。

遅れまたは運転を見合わせている区間があります。

[詳細](#)



[最新の情報へ更新](#)

### 台風21号接近に伴う9月4日（火）の運転状況について

2018/09/04 05:25更新

台風21号の接近に伴う、9月4日（火）の運転状況についてお知らせいたします。  
なお、台風の進路等によって計画が変わる場合がございます。今後の台風情報、運行情報にご注意ください。

- 四国内の全ての「特急列車」は始発から運転を見合わせます。
- 以下の区間では、始発から「快速・普通列車」のみ運転を行います。概ね9時頃までに運行を終える予定です。  
運転を行う区間の「最終列車」は以下の通りです。その他の区間では始発から列車の運転を見合わせます。

【瀬戸大橋線】

<高松駅～岡山駅 間> (快速リライフ)  
 下り 岡山(8:40)→高松(9:39) リライフ-13号  
 上り 高松(8:22)→岡山(9:19) リライフ-14号

※観音寺駅・琴平駅～岡山駅間を結ぶ普通列車は運転を取り止めます。

#### 【予讃線】

<高松～多度津 間>  
 下り 高松(8:16)→多度津(9:03)※多度津止まり  
 上り 多度津(8:10)→高松(9:06)

<多度津～観音寺 間>  
 下り 多度津(8:27)→観音寺(8:57)  
 上り 観音寺(8:34)→多度津(9:04)※多度津止まり

<観音寺～伊予西条 間>  
 下り 観音寺(7:53)→伊予西条(9:01)  
 上り 伊予西条(8:01)→観音寺(9:09)※観音寺止まり

<伊予西条・今治～松山 間>  
 下り 伊予西条(8:01)→今治(8:44)※今治止まり  
 下り 今治(8:09)→松山(9:15)  
 上り 松山(6:42)→伊予西条(8:41)  
 上り 松山(7:49)→今治(9:03)  
 上り 松山(8:20)→伊予北条(8:50)※伊予北条止まり

<松山～伊予市 間>  
 下り 松山(8:16)→伊予市(8:35)  
 上り 伊予市(8:41)→松山(8:59)

※八幡浜駅～卯之町駅～宇和島駅間のバス輸送については始発から運転を取り止めます。

#### 【土讃線】

<多度津～琴平 間>  
 下り 多度津(8:41)→琴平(8:56)  
 上り 琴平(8:36)→多度津(9:04)

#### 【高德線】

<高松～引田 間>  
 下り 高松(7:17)→引田(8:36)  
 下り 高松(7:52)→オレンジタウン(8:36)  
 上り 引田(7:47)→高松(9:09)

※台風の影響により「最終列車」が変更となる場合がありますのでご注意ください。

### 8月10日(金)以降の運転について

2018/09/04 05:23更新

【9月4日(火)については、台風21号の影響により、「台風21号に伴う9月4日(火)の運転状況について」をご覧ください。】

「平成30年7月豪雨」により、以下の線区において列車の運転見合わせやバス輸送を行います。状況が変わり次第、列車運行情報でお知らせいたします。なお、詳しい運行については、トップページ《臨時列車のお知らせ》をご確認ください。

#### 【予讃線】

##### 《特急列車》 「宇和海」

- ・八幡浜駅～宇和島駅間は、終日、全特急列車の運転を見合わせます。
- ・松山駅～八幡浜駅間は、「宇和海33号」のみ運転を見合わせます。(松山駅～八幡浜駅間は、その他の特急列車は運転します。)

##### 《普通列車》

- ・八幡浜駅～卯之町駅間は、一部の列車に運転見合わせや時刻変更が発生します。
- ・卯之町駅～宇和島駅間は、終日、全普通列車の運転を見合わせます。

(北宇和島駅～宇和島駅間は、予土線列車のみ運転します。)

※詳しい運行については、トップページ《臨時列車などのお知らせ》に掲載しています。

#### [バス輸送]

・八幡浜駅⇄宇和島駅間はバス輸送を行います。途中、卯之町駅のみ停車します。

・8月20日(月)から卯之町駅～宇和島駅間の各駅に停車するバス輸送を行います。

※詳しい運行については、トップページ《臨時列車などのお知らせ》に掲載しています。

#### <<ご注意>>

・線路の点検状況等により、他の列車・区間でも運転見合わせや遅れが発生する場合がございます。

#### ◆運転見合わせ区間の再開予定について◆

予讃線 卯之町駅～宇和島駅間は、平成30年9月13日(木)の再開を予定しています。

なお、バス輸送は列車の運転再開をもって終了いたします。

### 豪雨災害に伴う運転見合わせ区間の再開予定について(8月27日現在)

2018/08/27 12:17更新

JR四国管内では、台風7号及び梅雨前線により6月28日から降り続いた大雨の影響のため、各地で被災が確認されております。点検を実施した結果、現在の運転見合わせ区間の再開予定についてご報告いたします。

なお、運転再開見込みの期間は、現時点での調査結果に基づき、復旧工事が順調に進捗した場合の期間を示しており、今後の調査結果や工事の施工状況により、変更となる場合がございます。

※運転再開予定(8月27日現在)

#### 【予讃線】

・卯之町駅～宇和島駅間 平成30年9月13日(木)に再開予定

### お知らせ

2018/09/04 05:01更新

#### 【アンパンマン列車の運転について】

西日本を中心とした大雨の影響で、現在も四国内の一部の路線で運転を見合わせております。

このため当面の間、予讃線宇和海アンパンマン列車は通常とは異なるダイヤで運転いたします。

(8月11日～9月12日の間)

○予讃線宇和海アンパンマン列車で運転(松山～八幡浜間)


【上り】宇和海 6号(8:13)、24号(17:42)、28号(19:38)、32号(21:51) <時刻は八幡浜発>


【下り】宇和海 3号(6:48)、21号(16:32)、25号(18:42)、29号(20:42) <時刻は松山発>

線路復旧までの間、お客様には大変ご迷惑をおかけいたしますが、何卒ご了承ください。

### ご利用上のご注意

- ・JR四国管内の列車に事故や災害などにより、概ね30分以上の遅れおよび運休が発生または見込まれる場合に列車の運行情報をお知らせします。
- ・本サービスの情報は実際の列車運転状況と異なる場合がございます。あくまで目安としてご利用ください。

詳しい遅れ情報は最寄り駅にお問い合わせください。  駅のご案内

- ・本サービスの情報に基づきお客様の判断により発生した損害に対し、いかなる責任も負わないものとします。
- ・携帯電話でも情報提供を行っております。http://www.jr-shikoku.co.jp/info/m/
- ・画面は自動的に更新されませんので、更新するときは  最新の情報へ更新 をクリックしてください。





ページトップへ

関連リンク



四国と本州・九州を結ぶ交通機関の運行状況は  
[ 四国運輸局-本日の運行状況 ] から

[よくあるご質問（お問い合わせ）](#) | [リンク集](#) | [お身体の不自由なお客様へ](#) | [個人情報の取扱いに関する基本方針](#) | [サイトマップ](#)

Copyright © Shikoku Railway Company All Rights Reserved.