

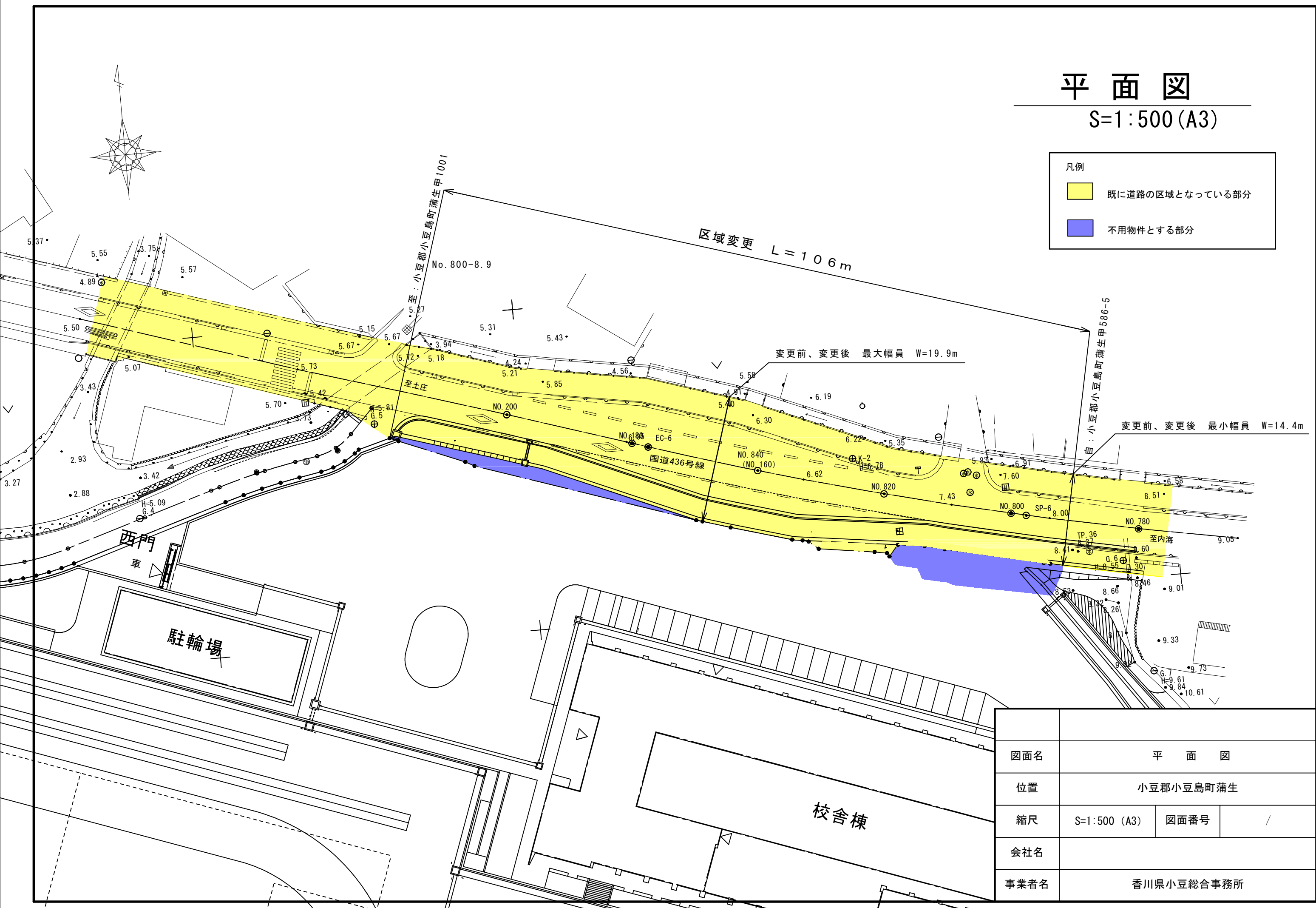


平面図

S=1:500 (A3)

凡例	
	既に道路の区域となっている部分
	不用物件とする部分



区域変更 L=106m

変更前、変更後 最大幅員 W=19.9m

変更前、変更後 最小幅員 W=14.4m

国道436号線

駐輪場

校舎棟

図面名	平面図		
位置	小豆郡小豆島町蒲生		
縮尺	S=1:500 (A3)	図面番号	/
会社名			
事業者名	香川県小豆総合事務所		