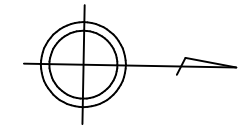
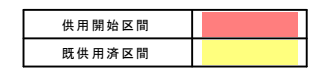
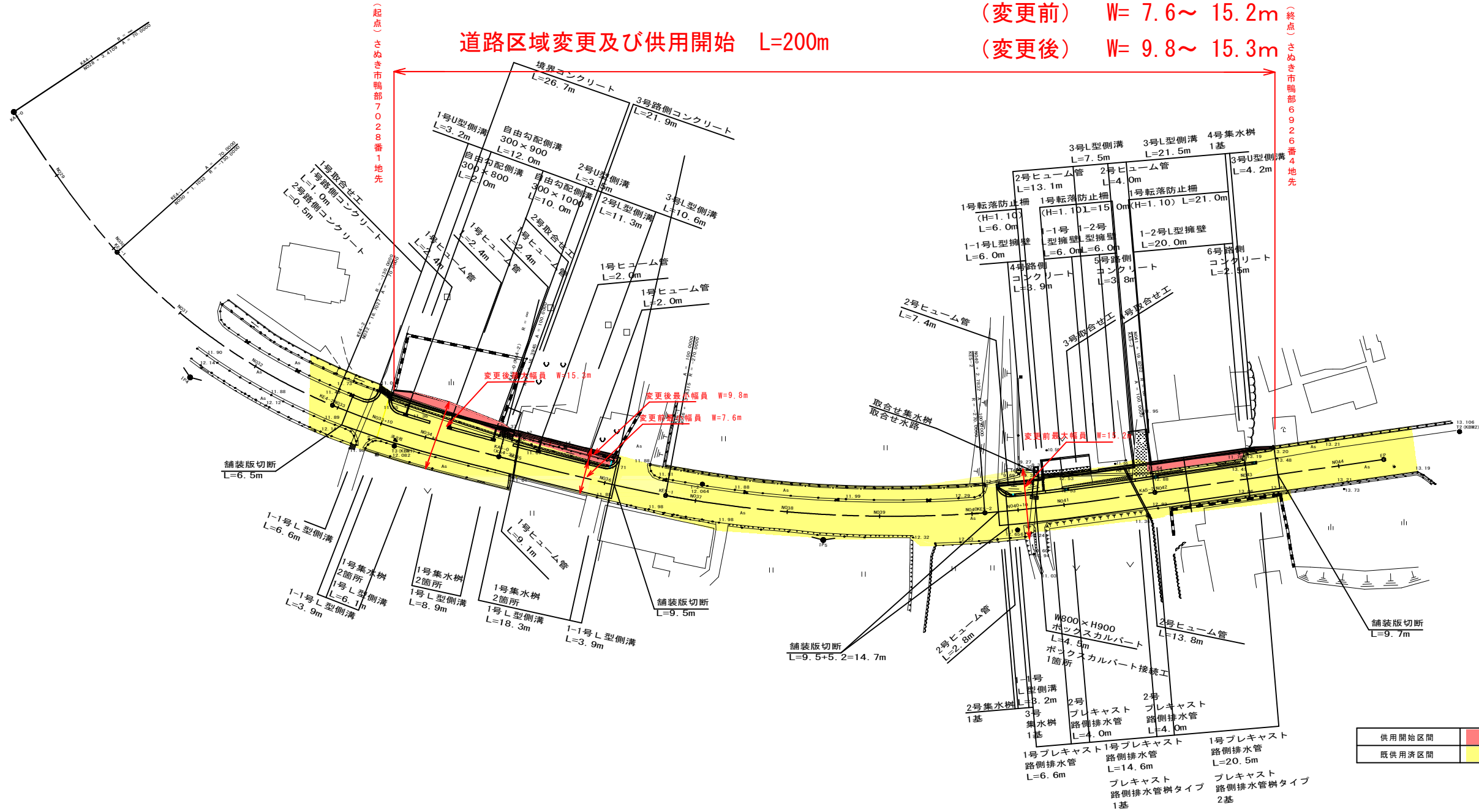


縮尺 S=1:1000
平面図



最小 最大
(変更前) W= 7.6~ 15.2m
(変更後) W= 9.8~ 15.3m

道路区域変更及び供用開始 L=200m



IPNO	IP4	ΔR	0.4550	0.4550
IA	41-59-55.00	XM	18.8330	18.8330
R	-130.0000	SO	37.6571	37.6571
KNO	1	D	68.9081	68.9081
A	70.0000	TL	29.2803	
L	37.6923	SL	3.2567	
X	37.6132	Lc	57.5995	
Y	1.8187	CL	132.9841	

IPNO	IP5	ΔR	0.2117	0.2117
IA	22-34-35.00	XM	18.5156	18.5156
R	-270.0000	SO	37.0293	37.0293
KNO	1	D	72.4513	72.4513
A	100.0000	TL	34.8678	
L	37.0370	SL	2.2421	
X	37.0196	Lc	69.3517	
Y	0.8465	CL	143.4257	

供用開始

年度	平成 27 年度	設計図
路線名	県道富田中鴨部線(二番工区)	
工事名	道路改修工事	
位置	さぬき市 鴨部	
図面名	平面図	
縮尺	S=1:500	図面番号 2
作成年月日		
会社名		
事業者名		