

高松港港湾計画書

－ 軽易な変更 －

令和3年8月

高松港港湾管理者

香 川 県

本計画書は、港湾法第三条の三の規定に基づき、

- ・平成9年10月第8回地方港湾審議会
- ・平成9年11月港湾審議会第164回計画部会

の議を経、その後の変更については

- ・平成10年11月 第9回地方港湾審議会
- ・平成16年 5月 第10回地方港湾審議会
- ・平成18年 3月 第11回地方港湾審議会
- ・平成23年 1月 第12回地方港湾審議会
- ・平成23年 9月 第13回地方港湾審議会
- ・平成23年11月 交通政策審議会第46回港湾分科会
- ・平成25年 3月 第14回地方港湾審議会
- ・平成27年10月 第15回地方港湾審議会
- ・平成29年 2月 第16回地方港湾審議会
- ・平成29年 3月 交通政策審議会第66回港湾分科会
- ・平成30年 5月 第17回地方港湾審議会
- ・令和 2年10月 第18回地方港湾審議会

の議を経た高松港の港湾計画の軽易な変更をするものである。

目 次

変更理由	1
港湾施設の規模及び配置	2
1 公共埠頭計画	2
2 専用埠頭計画	3
3 水域施設計画	4
土地造成及び土地利用計画	5
1 土地造成計画	5
2 土地利用計画	6
その他重要事項	7
1 その他港湾の開発、利用及び保全に関する事項	7

変更理由

- 1 浚渫土砂処理への対応を図るため、また、土地需要の変化に対応した土地利用を図るため、朝日地区において土地造成及び土地利用計画を変更する。
- 2 土地造成及び土地利用計画の変更に伴い、朝日地区において公共埠頭計画及び水域施設計画を変更する。
- 3 立地企業の要請に対処するため、朝日地区において専用埠頭計画及び水域施設計画を変更する。

港湾施設の規模及び配置

1 公共埠頭計画

1-1 朝日地区

土地造成及び土地利用計画の変更に伴い、以下の施設を廃止する。

既設

水深4.5m 岸壁2バース 延長229m

埠頭用地 1ha (荷さばき施設用地及び保管施設用地)

2 専用埠頭計画

2-1 朝日地区

立地企業の要請に対応するため、以下の施設を撤去する。

〔 既設
水深 5 m ドルフィン 4 バース 〕

3 水域施設計画

3-1 朝日地区

係留施設を含む埠頭の計画に対応して、以下の施設を廃止する。

既設
泊地 水深 5 m
泊地 水深 4.5 m

土地造成及び土地利用計画

浚渫土砂処理への対応を図るため、また、土地需要の変化に対応するとともに、多様な機能が調和し、連携する質の高い港湾空間の形成を図るため、土地造成及び土地利用計画を次のとおり変更する。

1 土地造成計画

(単位：h a)

用途 地区名	埠頭用地	港湾関連 用地	工業用地	交通機能 用地	危険物 取扱施設 用地	緑地	合計
朝日地区	(1) 1		(2) 2				(3) 3

注1) () は、港湾の開発、利用及び保全並びに港湾に隣接する区域の保全に、特に密接に関連する土地造成計画で内数である。

注2) 端数整理のため、内訳の和は必ずしも合計とはならない。

注3) 今回の変更にかかる地区についてのみ記述した。

2 土地利用計画

(単位：h a)

用途 地区名	埠頭用地	港湾関連 用地	工業用地	交通機能 用地	危険物 取扱施設 用地	緑地	合計
朝日地区	(29)	(60)	(79)	(16)	(13)	(6)	(202)
	29	60	79	16	13	6	202

注1) () は、港湾の開発、利用及び保全並びに港湾に隣接する区域の保全に、特に密接に関連する土地利用計画で内数である。

注2) 端数整理のため、内訳の和は必ずしも合計とはならない。

注3) 今回の変更にかかる地区についてのみ記述した。

その他重要事項

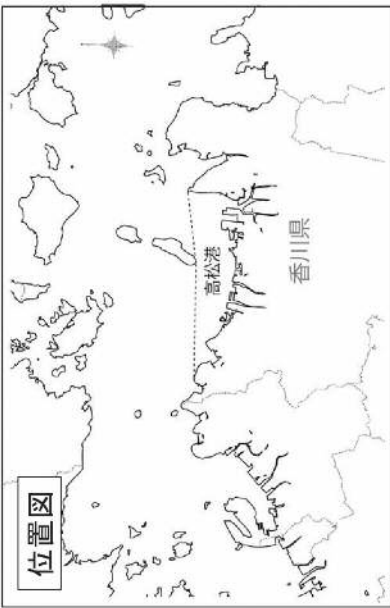
1 その他港湾の開発、利用及び保全に関する事項

1-1 廃棄物処理への対応

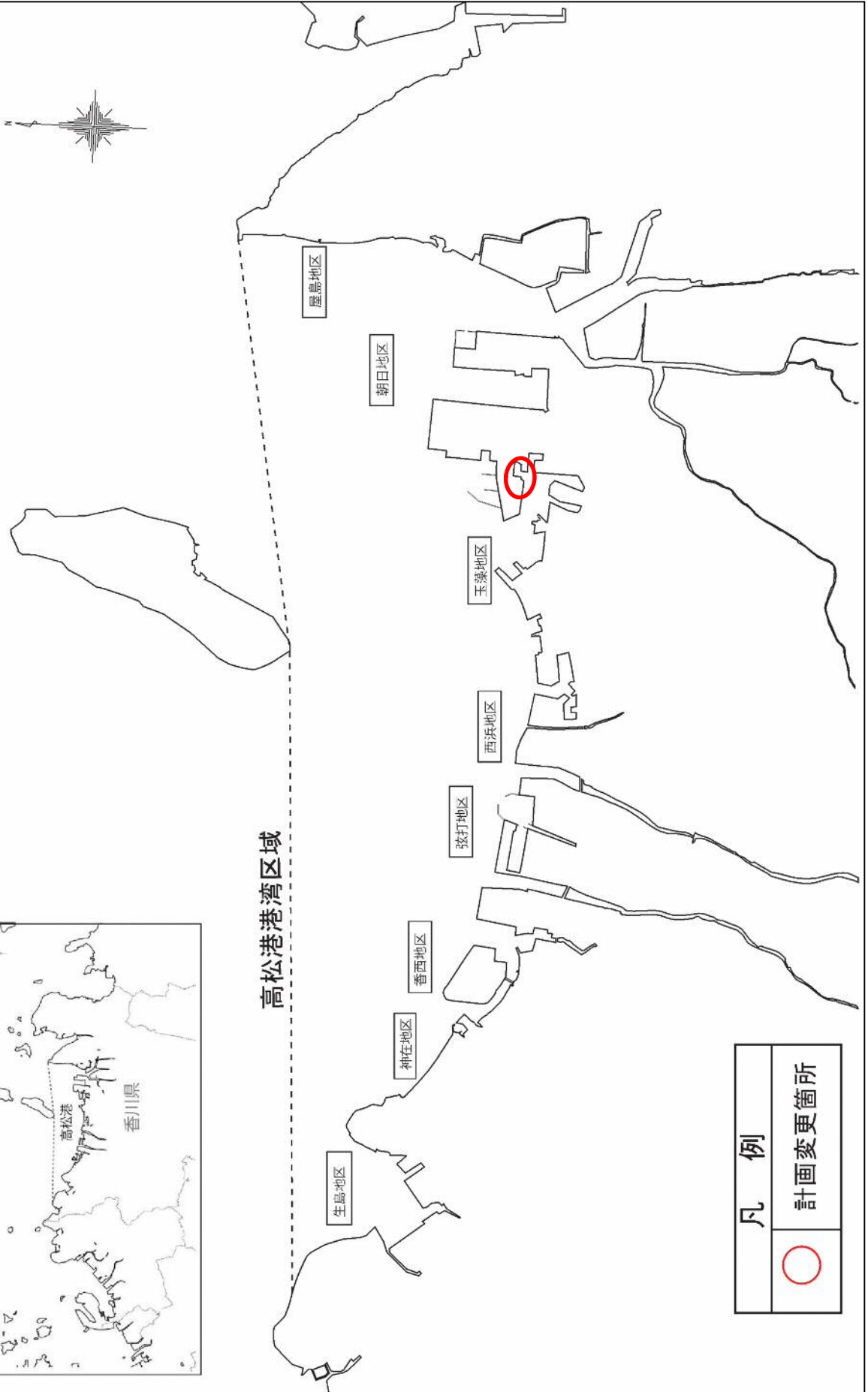
廃棄物の処分用地を確保するため、朝日地区の2haの土地造成において、浚渫土砂等17万 m^3 の廃棄物の処理を計画する。

[新規計画]

高松港湾計画位置図

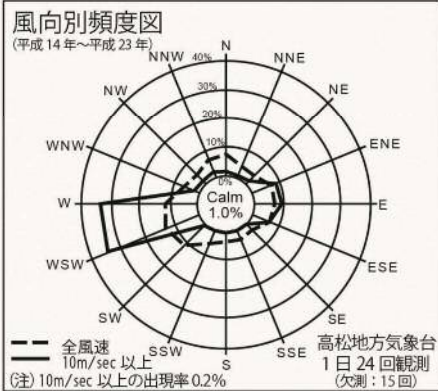
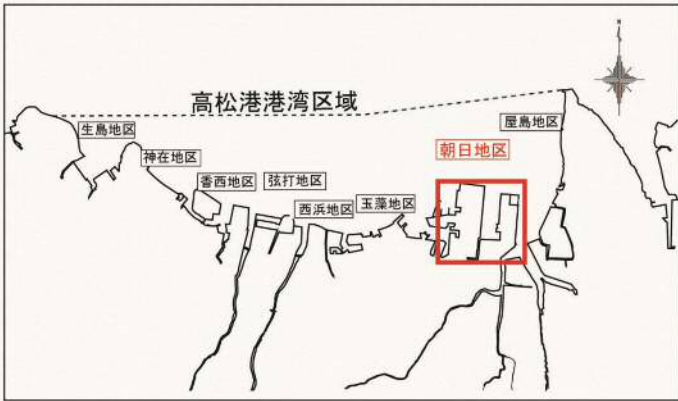
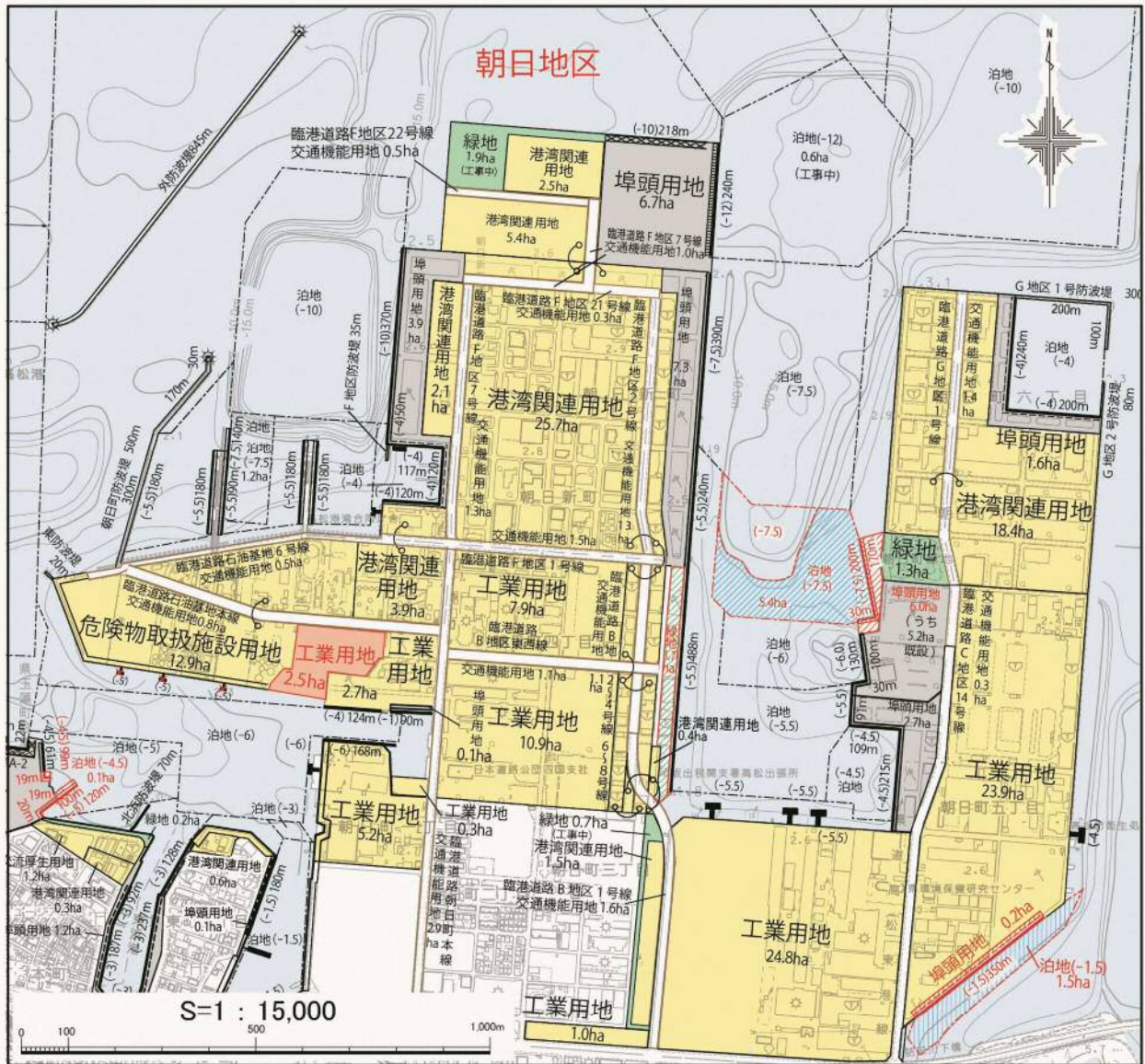


高松港湾区域



凡 例	
○	計画変更箇所

高松港（朝日地区）港湾計画図



凡 例		
	航路・泊地	(既定計画)
	航路・泊地	(既 設)
	公共岸壁	(既定計画)
	公共岸壁	(既 設)
	専用岸壁	(既 設)
	公共物揚場	(既定計画)
	公共物揚場	(既 設)
	物資補給岸壁	(既 設)
	公共耐震強化岸壁	(既定計画)
	公共耐震強化岸壁	(既 設)
	埠頭用地	(既定計画)
	埠頭用地	(既 設)
	その他用地	(今回計画)
	その他用地	(既 設)
	緑 地	(既定計画)
	緑 地	(既 設)
	交通機能用地	(既 設)
	その他道路	(既 設)
	ドルフィン	(既 設)
	小型さん橋	(既 設)
	外郭施設	(既 設)
	撤 去	