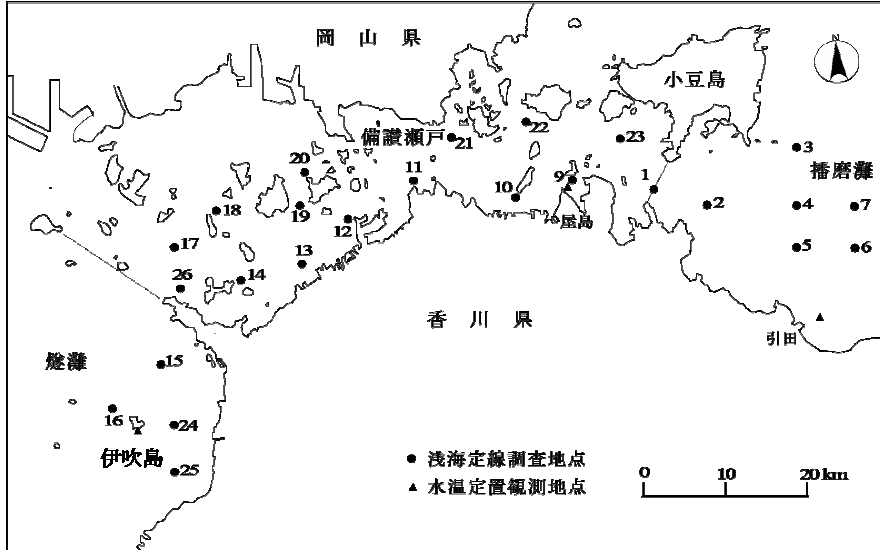


香川県漁海況情報 令和3年2月(R2-11号)

香川県水産試験場

1. 海況

1) 観測地点



2) 浅海定線調査

(1) 調査日

令和3年2月5日(備讃瀬戸, 燧灘), 2月9日(播磨灘)

(2) 水質概況

平年と比較すると、水温は「やや低め」から「やや高め」、塩分は「かなり低め」から「やや低め」、透明度は「やや低め」から「やや高め」、溶存酸素は「やや低め」から「やや高め」であった。

2月

| | | 水温(°C) | | | 塩分(PSU) | | | 透明度(m) | 溶存酸素(ml/l) | |
|------|---------|--------|------|------|---------|-------|-------|--------|------------|-------|
| | | 表層 | 10m層 | 底層 | 表層 | 10m層 | 底層 | | 表層 | 底層 |
| 播磨灘 | 7地点平均値 | 9.9 | 9.9 | 10.0 | 32.2 | 32.2 | 32.2 | 7.4 | 6.17 | 6.09 |
| | 平年値 | 9.4 | 9.4 | 9.4 | 32.7 | 32.7 | 32.8 | 8.9 | 6.40 | 6.35 |
| | 平年偏差 | 0.5 | 0.6 | 0.7 | -0.5 | -0.6 | -0.6 | -1.5 | -0.23 | -0.25 |
| | 標準偏差(σ) | 0.9 | 0.9 | 1.0 | 0.6 | 0.6 | 0.6 | 2.4 | 0.34 | 0.32 |
| | 状況 | 平年並み | やや高め | やや高め | やや低め | やや低め | やや低め | やや低め | やや低め | やや低め |
| 備讃瀬戸 | 14地点平均値 | 9.9 | 9.8 | 9.8 | 32.1 | 32.1 | 32.1 | 8.3 | 6.64 | 6.66 |
| | 平年値 | 9.4 | 9.4 | 9.4 | 32.9 | 33.0 | 33.0 | 6.1 | 6.35 | 6.36 |
| | 平年偏差 | 0.5 | 0.4 | 0.4 | -0.9 | -0.9 | -0.9 | 2.2 | 0.29 | 0.30 |
| | 標準偏差(σ) | 0.9 | 0.9 | 0.9 | 0.6 | 0.5 | 0.5 | 1.8 | 0.34 | 0.34 |
| | 状況 | 平年並み | 平年並み | 平年並み | かなり低め | かなり低め | かなり低め | やや高め | やや高め | やや高め |
| 燧灘 | 4地点平均値 | 9.2 | 9.2 | 9.2 | 32.5 | 32.5 | 32.5 | 9.0 | 6.77 | 6.60 |
| | 平年値 | 9.8 | 9.8 | 9.8 | 33.1 | 33.1 | 33.2 | 7.7 | 6.50 | 6.44 |
| | 平年偏差 | -0.5 | -0.6 | -0.6 | -0.6 | -0.7 | -0.7 | 1.3 | 0.28 | 0.15 |
| | 標準偏差(σ) | 0.8 | 0.8 | 0.9 | 0.5 | 0.5 | 0.4 | 2.4 | 0.37 | 0.39 |
| | 状況 | やや低め | やや低め | やや低め | やや低め | かなり低め | かなり低め | 平年並み | やや高め | 平年並み |

平年偏差=平均値-平年値

平年値の算出期間

水温、塩分及び透明度：昭和56年(1981)1月~平成22年(2010)12月

溶存酸素：昭和56年(1981)2月~平成22年(2010)12月

水温は、毎月1日の値に補正。

| | | |
|--------------|--|------------|
| 平年並み | $0\sigma \leq \text{平年偏差} < 0.6\sigma$ | (σ : 標準偏差) |
| やや高め(やや低め) | $0.6\sigma \leq \text{平年偏差} < 1.3\sigma$ | |
| かなり高め(かなり低め) | $1.3\sigma \leq \text{平年偏差} < 2.0\sigma$ | |
| 著しく高め(著しく低め) | $2.0\sigma \leq \text{平年偏差}$ | |

3) 定置観測 (水温)

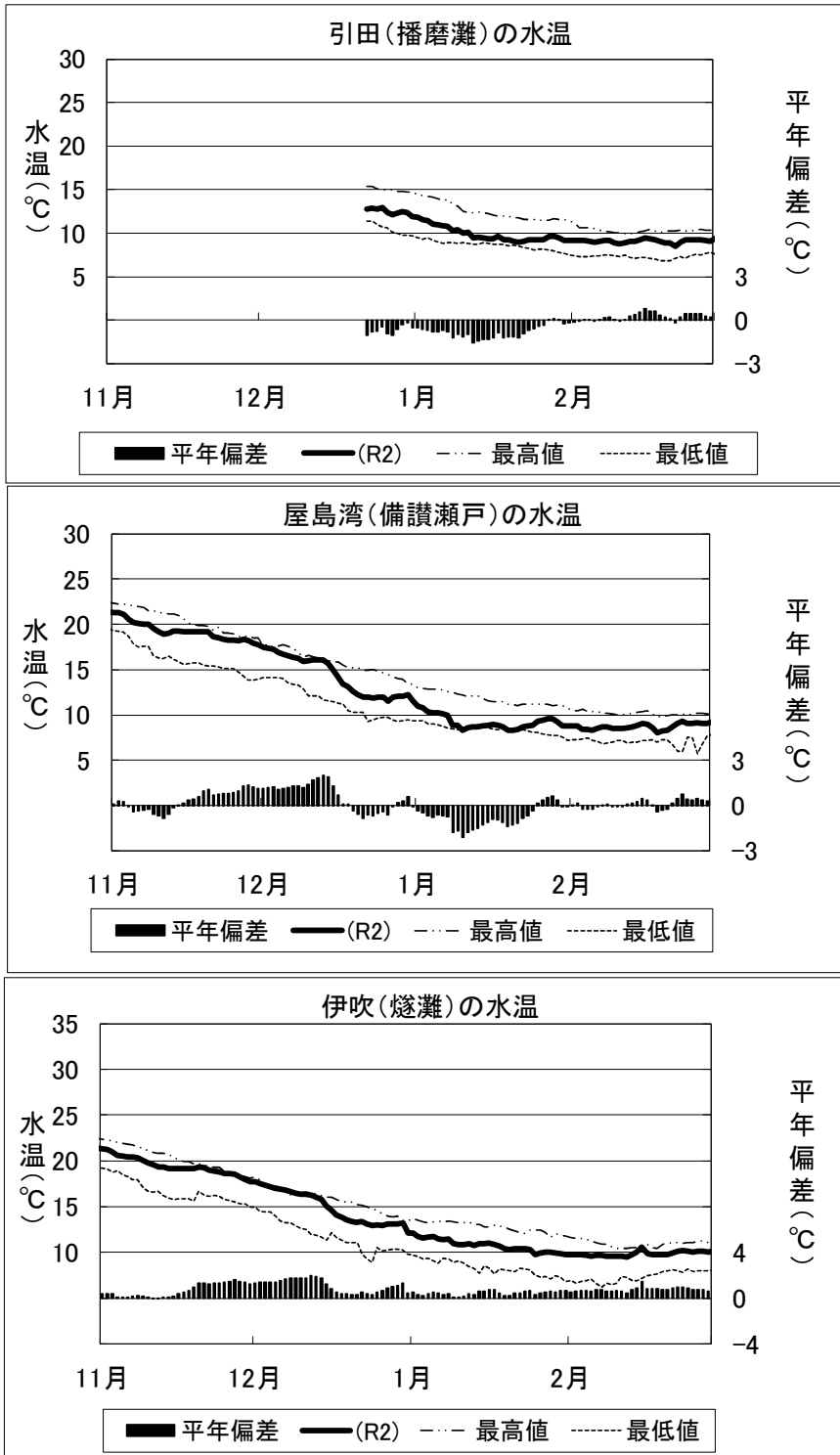
播磨灘 (引田) : 10月28日から12月21日まで観測機器の故障により欠測、12月下旬はやや低めから平年並み、1月はかなり低めから平年並み、2月は平年並みからやや高めで推移した。

備讃瀬戸 (屋島) : 11月から12月は平年並みからかなり高め、1月はかなり低めから平年並み2月は平年並みからやや高めで推移している (1月に5日、過去最低値を更新)。

燧灘 (伊吹) : 11月から12月は平年並みからかなり高め、1月は平年並みからやや高め2月は平年並みからかなり高めで推移している (11月下旬に2日、12月上旬に3日、過去最高値を更新)。

※燧灘の水温は、平成31年4月1日から伊吹島地先で測定しているが、平年値は従来どおり大浜地先におけるデータを使用している。

平年値の算出期間 引田及び大浜 : 平成元 (1989) ~ 令和1 (2019) 年
屋島 : 昭和50 (1975) ~ 令和1 (2019) 年



4) 赤潮 (2月1日~2月28日)

播磨灘：発生なし
 備讃瀬戸：発生なし
 燧灘：発生なし

5) 卵稚仔

調査日：令和3年2月5日 (備讃瀬戸, 燧灘), 2月9日 (播磨灘)
 出現量 (個・尾/曳網)

| | | カタクチイワシ | | マイワシ | | イカナゴ | その他の魚類 | |
|------|--------|---------|-----|------|-----|------|--------|-----|
| | | 卵 | 稚仔 | 卵 | 稚仔 | 稚仔 | 卵 | 稚仔 |
| 播磨灘 | 平均値 | 0.0 | 0.0 | 0.0 | 0.0 | 0.1 | 0.0 | 1.0 |
| | 対平年(%) | - | - | - | 0.0 | 4.3 | | |
| | 平年値 | 0.0 | 0.0 | 0.0 | 0.0 | 2.9 | | |
| 備讃瀬戸 | 平均値 | 0.0 | 0.0 | 0.0 | 0.0 | 0.1 | 0.0 | 0.1 |
| | 対平年(%) | - | - | - | 0.0 | 3.8 | | |
| | 平年値 | 0.0 | 0.0 | 0.0 | 0.2 | 1.7 | | |
| 燧灘 | 平均値 | 0.0 | 0.0 | 0.0 | 0.0 | 0.0 | 0.0 | 0.0 |
| | 対平年(%) | - | - | - | 0.0 | 0.0 | | |
| | 平年値 | 0.0 | 0.0 | 0.0 | 0.7 | 0.7 | | |
| 総平均 | 平均値 | 0.0 | 0.0 | 0.0 | 0.0 | 0.1 | 0.0 | 0.3 |
| | 対平年(%) | - | - | - | 0.0 | 3.5 | | |
| | 平年値 | 0.0 | 0.0 | 0.0 | 0.2 | 1.9 | | |

ー：平年値が0の場合を示す。(その他の魚類については平年値がない。)

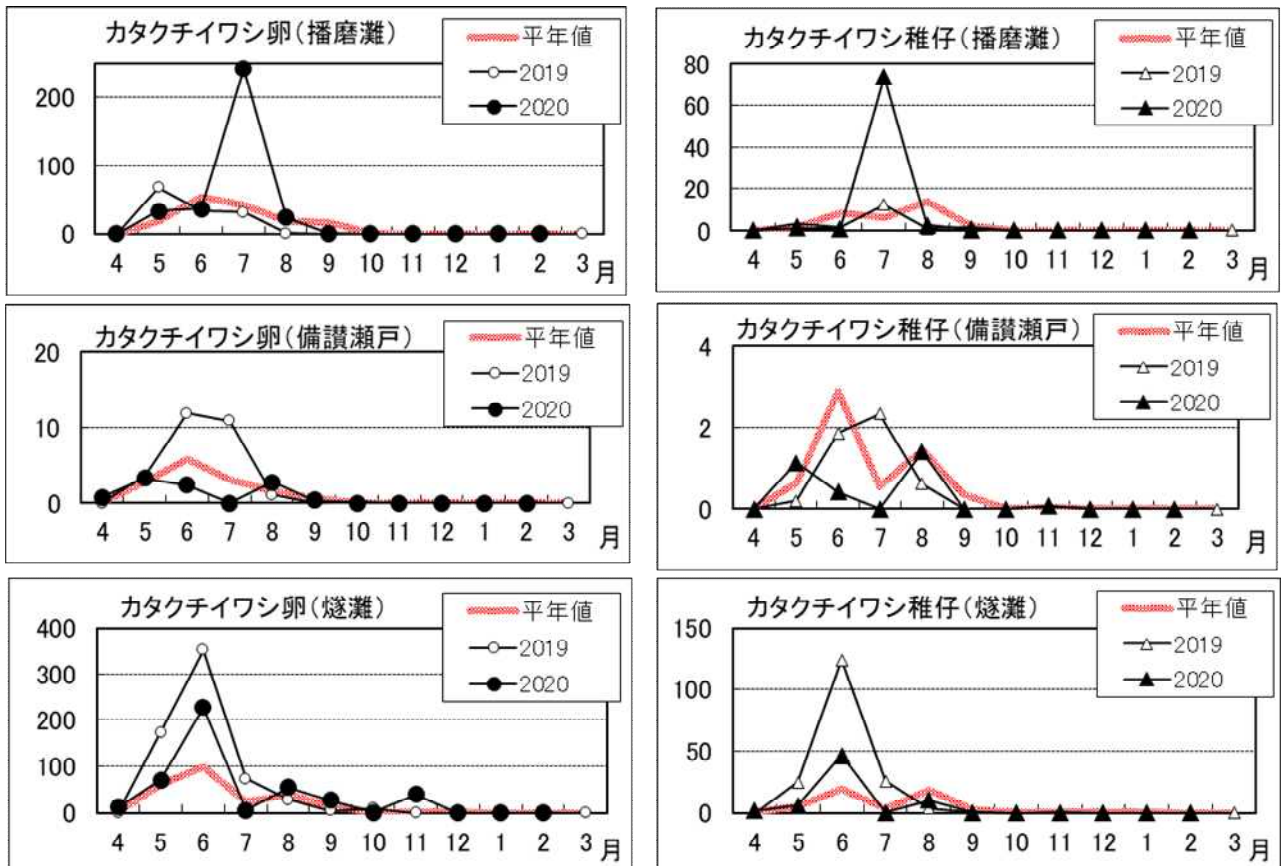
平年値の算出期間

カタクチイワシ：昭和55(1980)年度~平成31(2019)年度

マイワシ：平成6(1994)年度~平成31(2019)年度

*マイワシの卵・稚仔は、平成14年度以降、確認されていない。

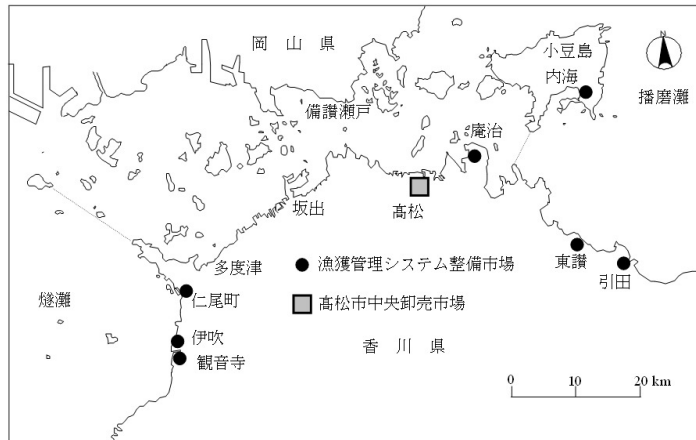
*イカナゴの卵は、沈性弱粘着卵のため、プランクトンネットではほとんど採集されない。









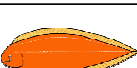


2. 漁況

1) 主要魚種の漁獲動向

次の地図に示す市場から収集した情報に基づいて漁獲動向を整理した。



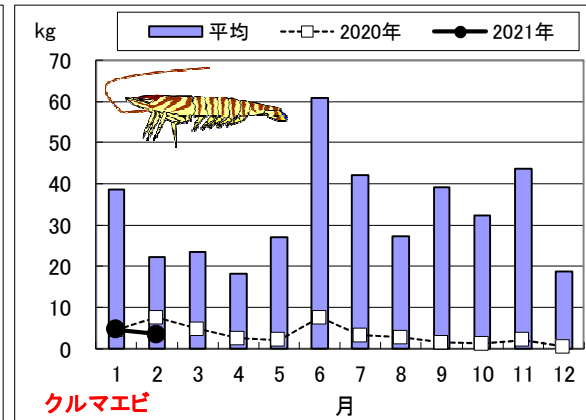
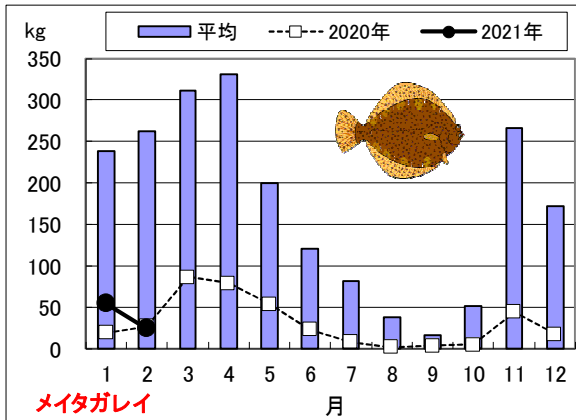
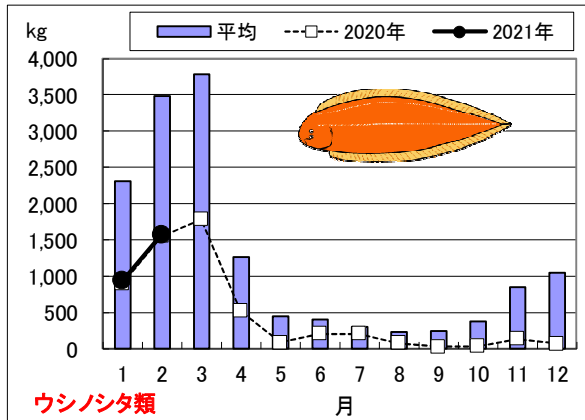
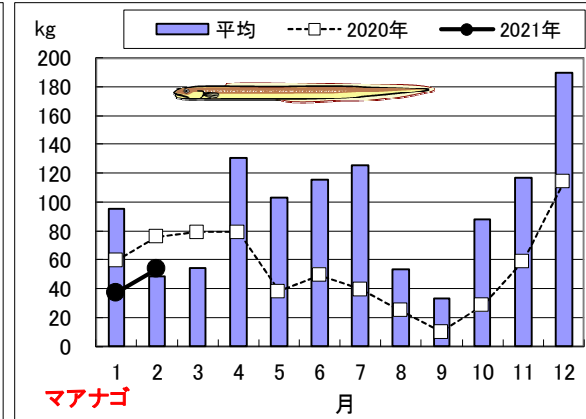
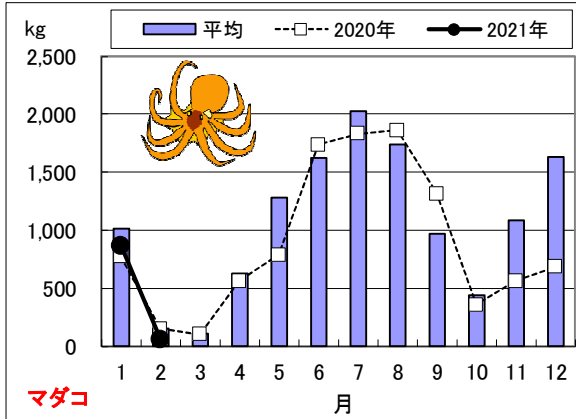
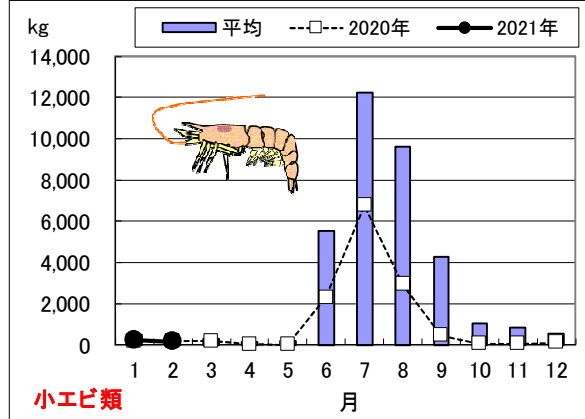
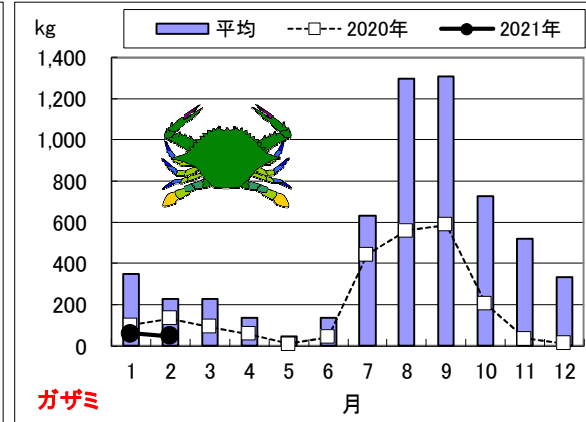
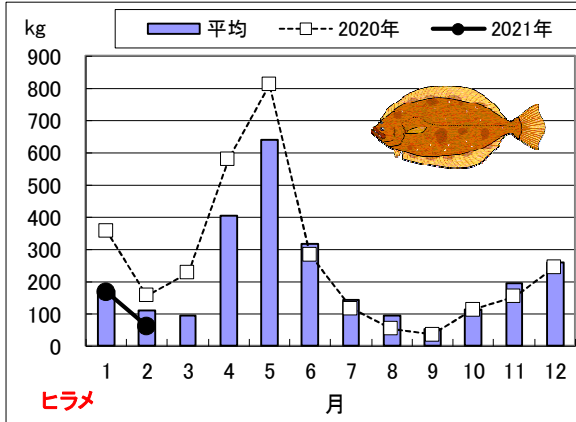
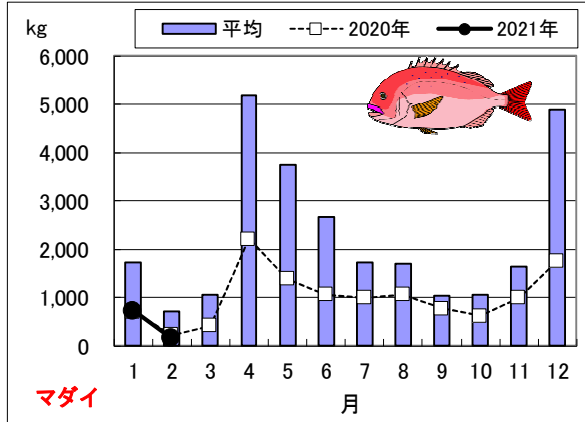
過去10か年平均値と比較した海域別魚種別漁獲動向

| 令和3年2月の漁獲動向 | 播磨灘 (引田+東讃+内海) | 備讃瀬戸 (庵治) | 燧灘 (仁尾町+観音寺+伊吹) |
|--|-------------------|--------------|--------------------|
| マダイ  | ↓ | — | ↑↑ |
| ヒラメ  | ↘ | ↘ | ↗ |
| ガザミ  | ↓ | ↓ | ↓ |
| 小エビ類  | ↘ | ↓ | ↓ |
| マダコ  | ↓ | ↘ | ↘ |
| マアナゴ  | — | ↓ | ↓ |
| ウシノシタ類  | ↘ | ↘ | ↘ |
| メイタガレイ  | ↓ | ↘ | ↘ |
| クルマエビ  | ↓ | ↓ | ↓ |

| 過去10ヶ年平均値比 | ≥200% | 200% > ≥160% | 160% > ≥120% | 120% > ≥80% | 80% > ≥40% | 40% > ≥0% |
|------------|-------|--------------|--------------|-------------|------------|-----------|
| 判定 | 著しく多い | かなり多い | 多い | 平年並み | 少ない | かなり少ない |
| 表示 | ↑↑ | ↑ | ↗ | — | ↘ | ↓ |

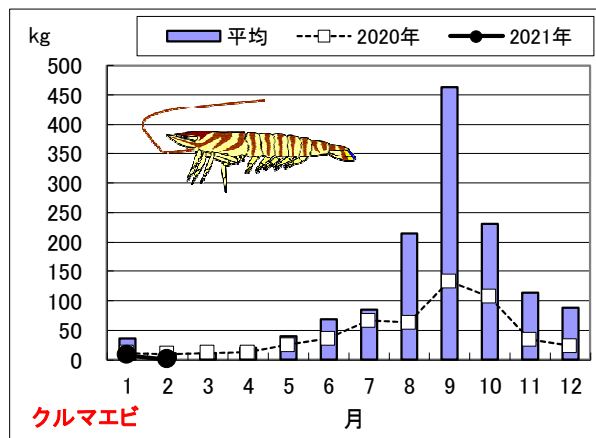
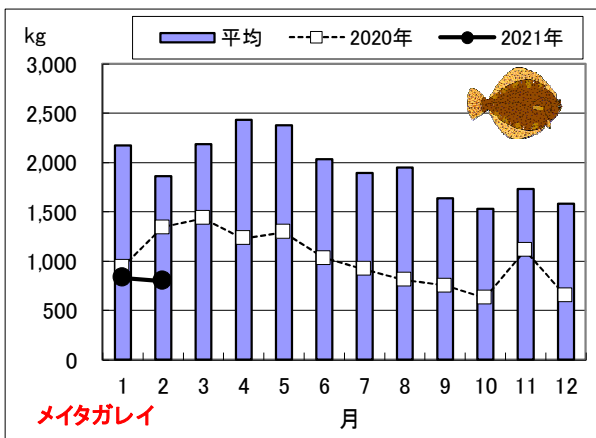
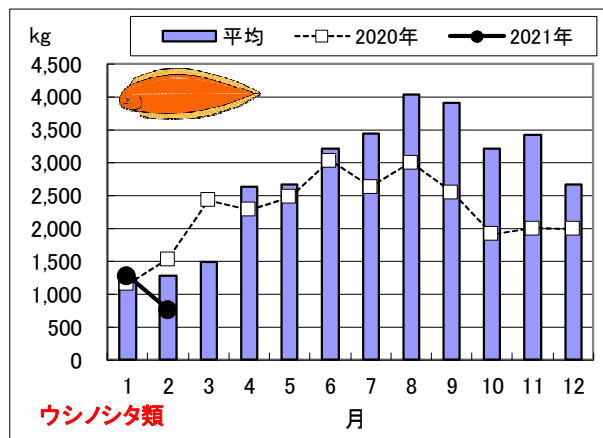
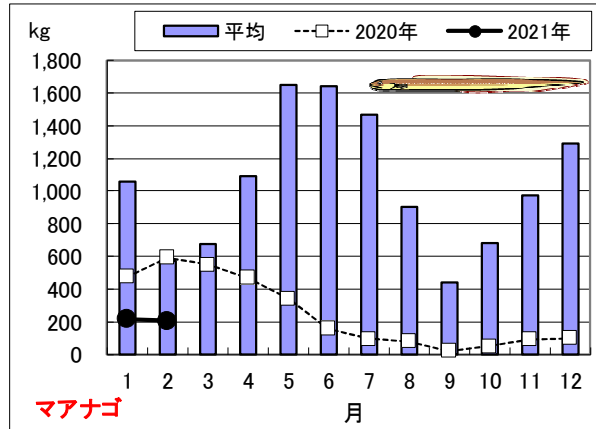
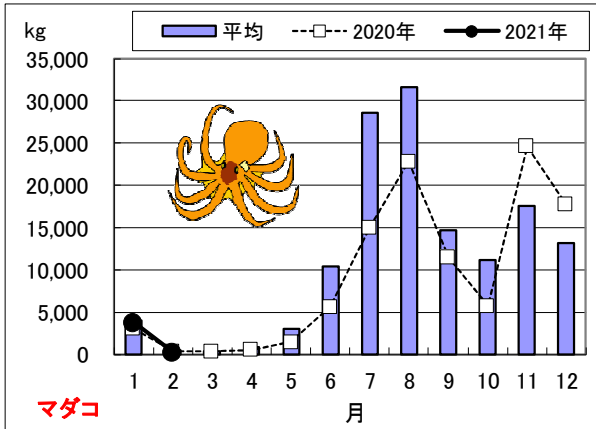
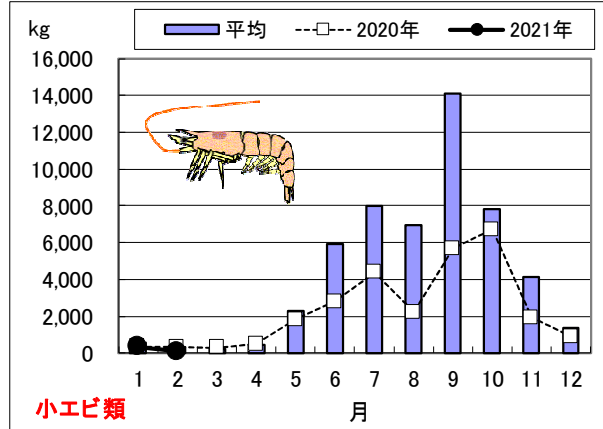
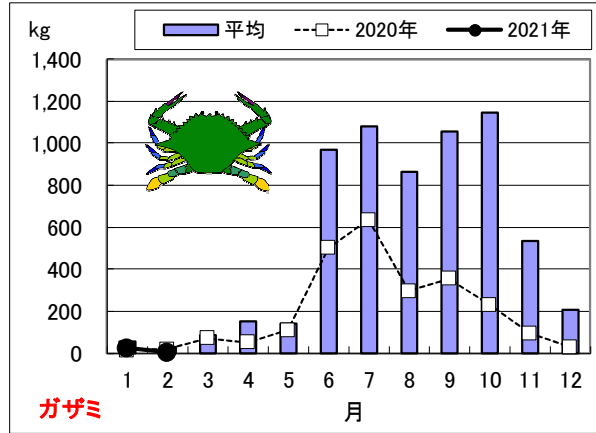
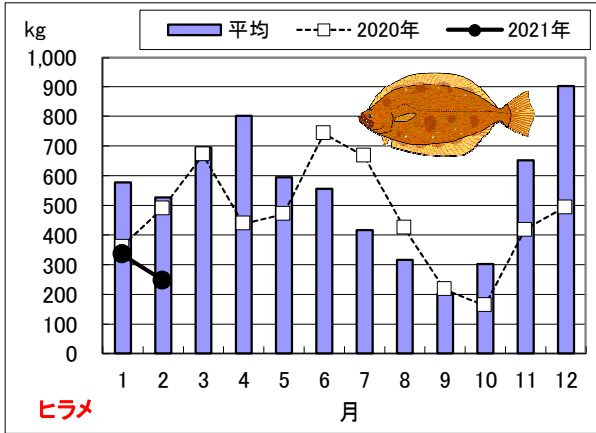
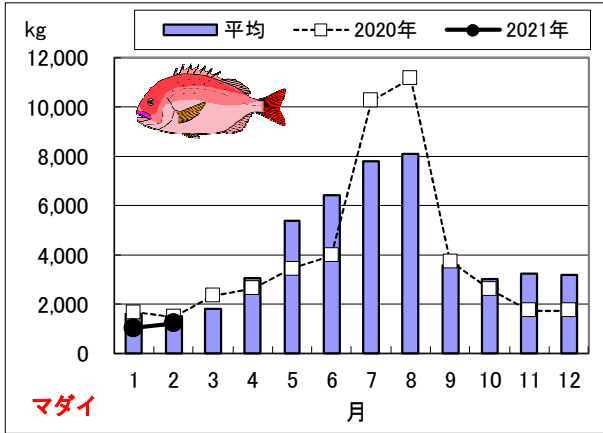
播磨灘（引田+東讃+内海） TACシステムデータより

平均値は、2011年から2020年の10年間の平均。



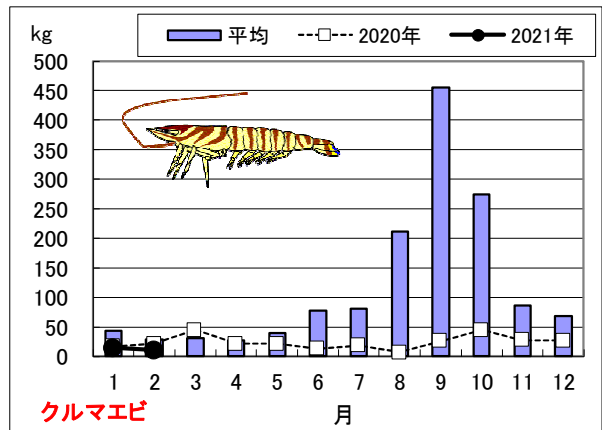
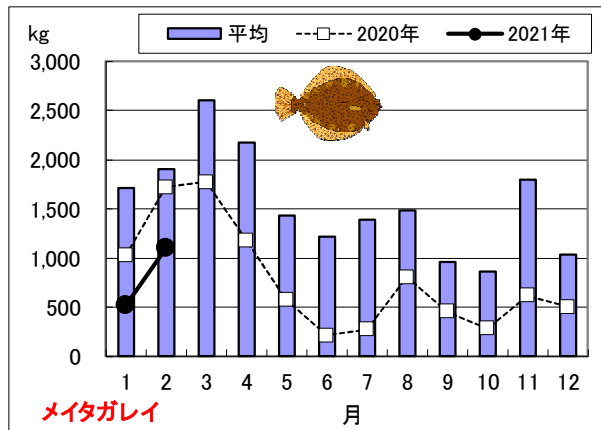
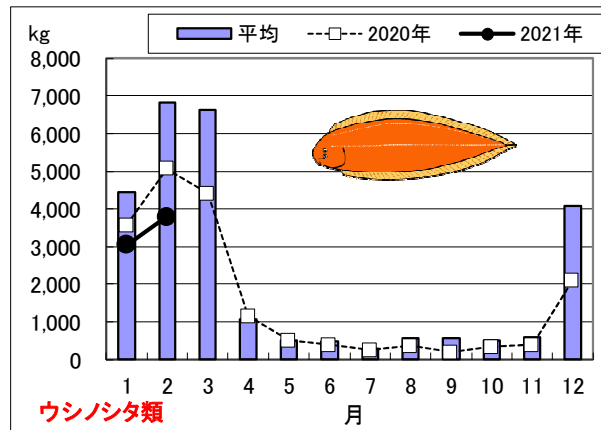
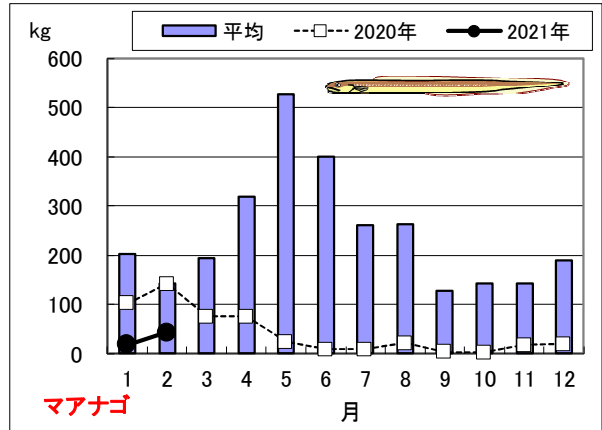
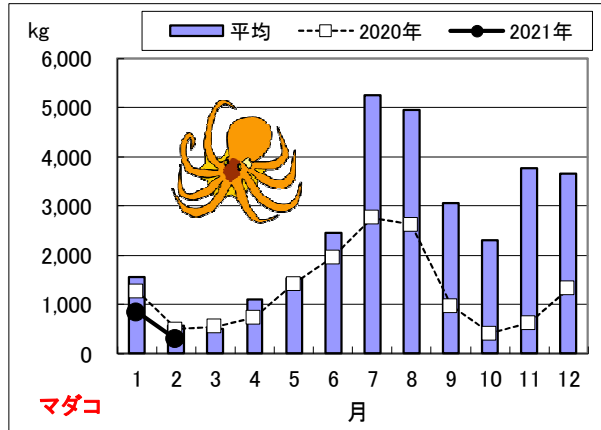
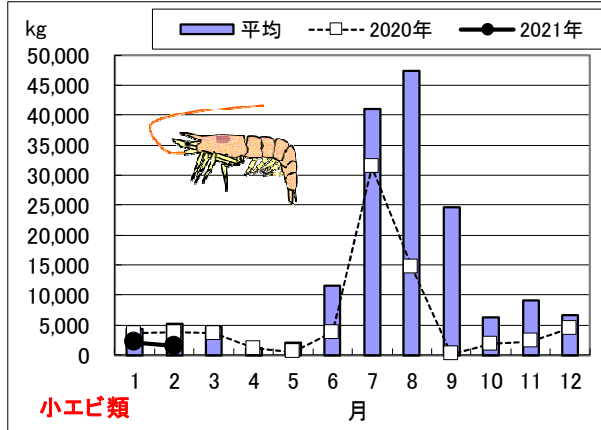
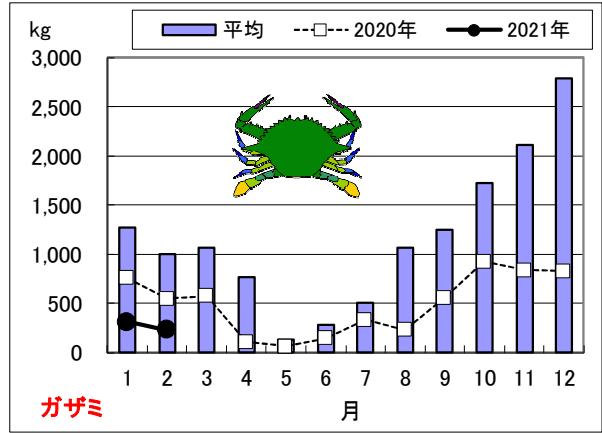
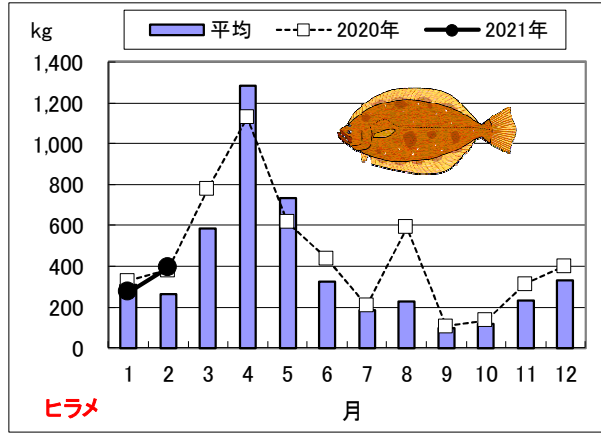
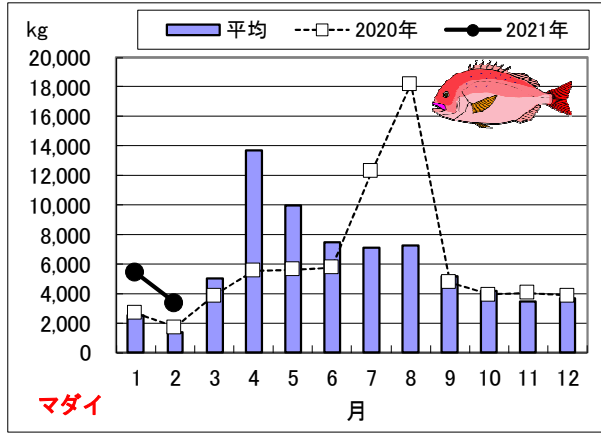
備讃瀬戸（庵治） TACシステムデータより

平均値は、2011年から2020年の10年間の平均。



燧灘（仁尾町+観音寺+伊吹） TACシステムデータより

平均値は、2011年から2020年の10年間の平均。



高松市中央卸売市場（県内産鮮魚：東讃・小豆・中讃・三豊地区からも入荷あり） 高松市HPより

平均値は、2011年から2020年の10年間の平均。

