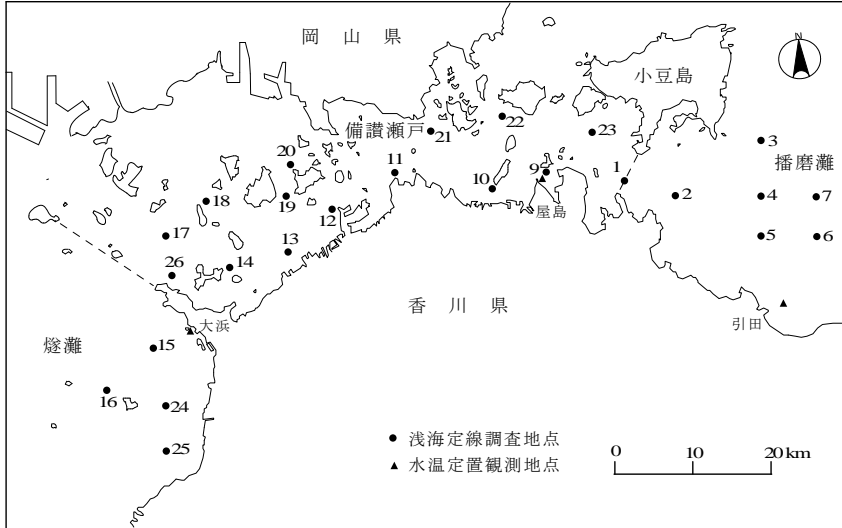


香川県漁海況情報 平成26年11月 (H26-8号)

香川県水産試験場

1. 海況

1) 観測地点



2) 浅海定線調査

(1) 調査日

平成26年11月5日(備讃瀬戸, 燧灘), 6日(播磨灘)

(2) 水質概況

平年と比較すると、水温は「平年並み」から「やや高め」、塩分は「かなり低め」から「平年並み」、透明度は「平年並み」から「かなり高め」、溶存酸素は「やや低め」から「平年並み」であった。

11月

		水温(°C)			塩分(PSU)			透明度(m)	溶存酸素(ml/l)	
		表層	10m層	底層	表層	10m層	底層		表層	底層
播磨灘	7地点平均値	21.9	22.0	22.1	31.3	31.5	31.7	9.3	4.69	4.62
	平年値	21.4	21.4	21.5	31.9	31.9	32.1	8.3	4.89	4.77
	平年偏差	0.4	0.6	0.6	-0.6	-0.4	-0.4	1.0	-0.20	-0.15
	標準偏差(σ)	0.8	0.8	0.8	0.8	0.7	0.6	2.8	0.32	0.31
	状況	平年並み	やや高め	やや高め	やや低め	平年並み	平年並み	平年並み	やや低め	平年並み
備讃瀬戸	14地点平均値	21.3	21.3	21.3	30.4	30.4	30.5	4.3	4.67	4.63
	平年値	20.6	20.6	20.6	31.8	31.8	31.8	4.9	4.85	4.82
	平年偏差	0.7	0.7	0.7	-1.3	-1.3	-1.3	-0.6	-0.18	-0.20
	標準偏差(σ)	1.2	1.2	1.2	1.0	1.0	1.0	1.7	0.34	0.32
	状況	平年並み	平年並み	平年並み	かなり低め	かなり低め	かなり低め	平年並み	平年並み	やや低め
燧灘	4地点平均値	21.4	21.3	21.2	30.8	30.8	30.8	11.1	4.80	4.72
	平年値	20.5	20.5	20.5	32.0	32.1	32.2	7.1	5.15	4.93
	平年偏差	0.8	0.8	0.7	-1.2	-1.3	-1.4	4.0	-0.35	-0.21
	標準偏差(σ)	1.6	1.6	1.6	0.9	0.8	0.8	2.4	0.38	0.43
	状況	平年並み	平年並み	平年並み	かなり低め	かなり低め	かなり低め	かなり高め	やや低め	平年並み

平年偏差 = 平均値 - 平年値

平年値の算出期間

水温, 塩分及び透明度: 昭和56年(1981)1月~平成22年(2010)12月

溶存酸素: 昭和56年(1981)2月~平成22年(2010)12月

水温は, 毎月1日の値に補正。

平年並み	$0\sigma \leq \text{平年偏差} < 0.6\sigma$	(σ: 標準偏差)
やや高め(やや低め)	$0.6\sigma \leq \text{平年偏差} < 1.3\sigma$	
かなり高め(かなり低め)	$1.3\sigma \leq \text{平年偏差} < 2.0\sigma$	
著しく高め(著しく低め)	$2.0\sigma \leq \text{平年偏差}$	

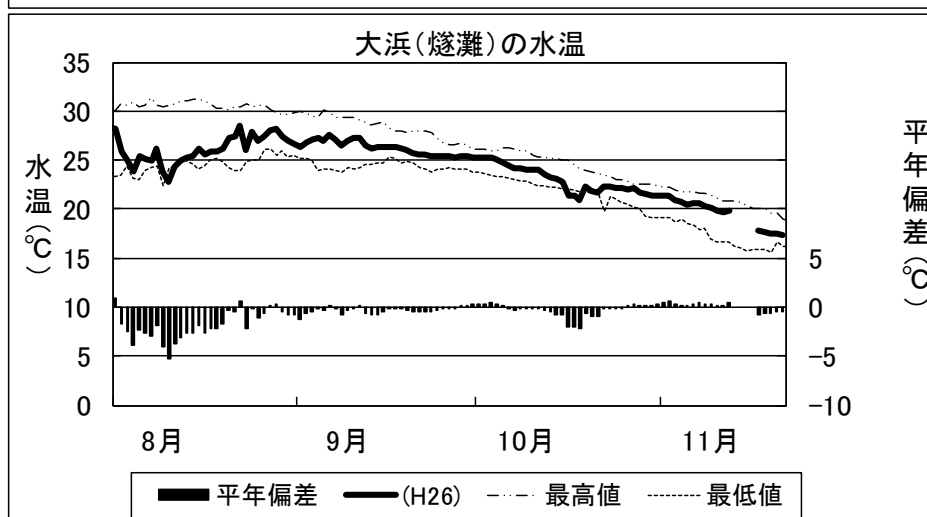
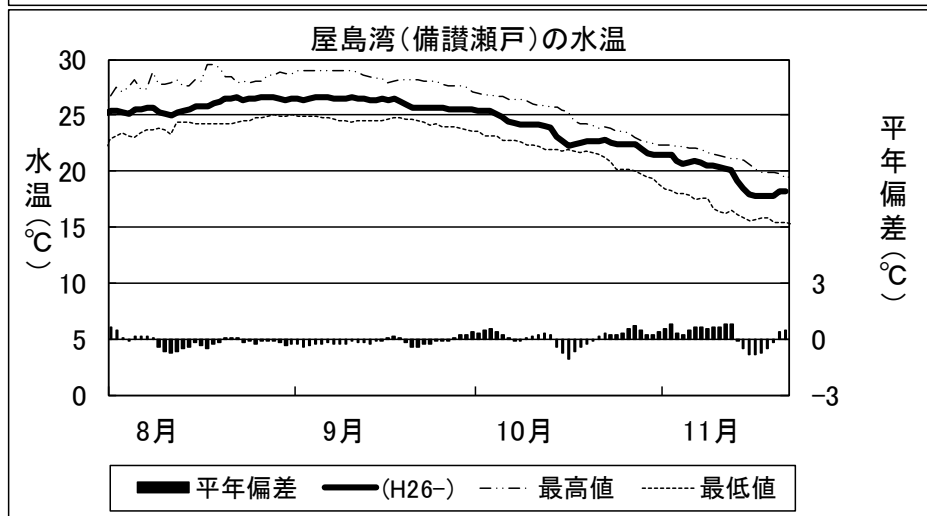
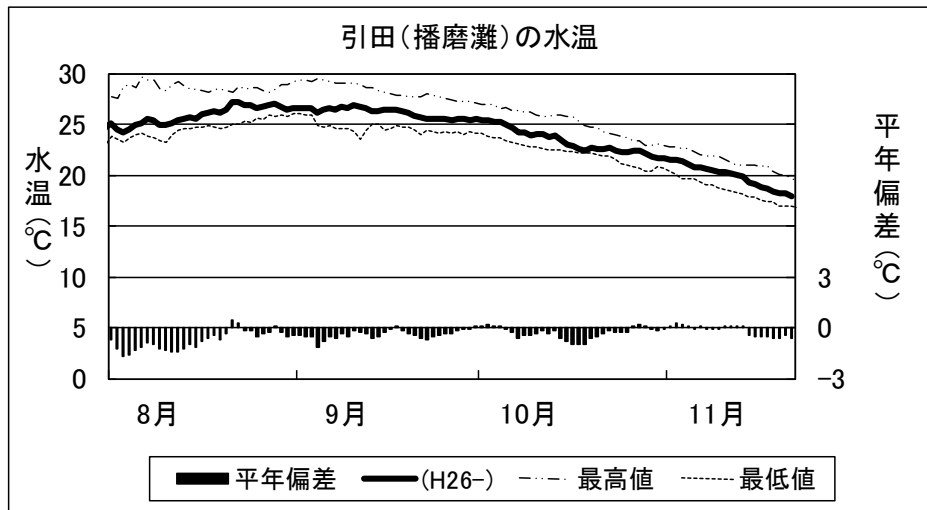
3) 定置観測 (水温)

播磨灘 (引田) : 8月はかなり低めから平年並み, 9月はやや低めから平年並み, 10, 11月は平年並みからやや低めで推移している。

備讃瀬戸 (屋島) : 8月はやや低めから平年並み, 9月は平年並み, 10, 11月は平年並みからやや低めで推移している。

燧灘 (大浜) : 8月は著しく低めから平年並み, 9月は平年並み, 10月は平年並みから著しく低め, 11月は平年並みからやや低めで推移している。(8月上旬に2日, 10月中旬に3日, 過去最底値を更新。)

平年値の算出期間 引田及び大浜:平成元(1989)~平成24(2012)年
屋島:昭和50(1975)~平成24(2012)年



※燧灘では, 5~8月の成層形成期には, 表底層水温差が大きくなる。そのため, 風浪等によって表底層水が入れ替わると水温データが大きく変動する。

4) 赤潮 (10月20日～11月19日)

播磨灘：発生無し
 備讃瀬戸：発生無し
 燧灘：発生無し

5) 卵稚仔

調査日：平成26年11月5日 (備讃瀬戸, 燧灘), 6日 (播磨灘)
 出現量

－：平年値が0の場合を示す。(その他の魚類については平年値がない。)

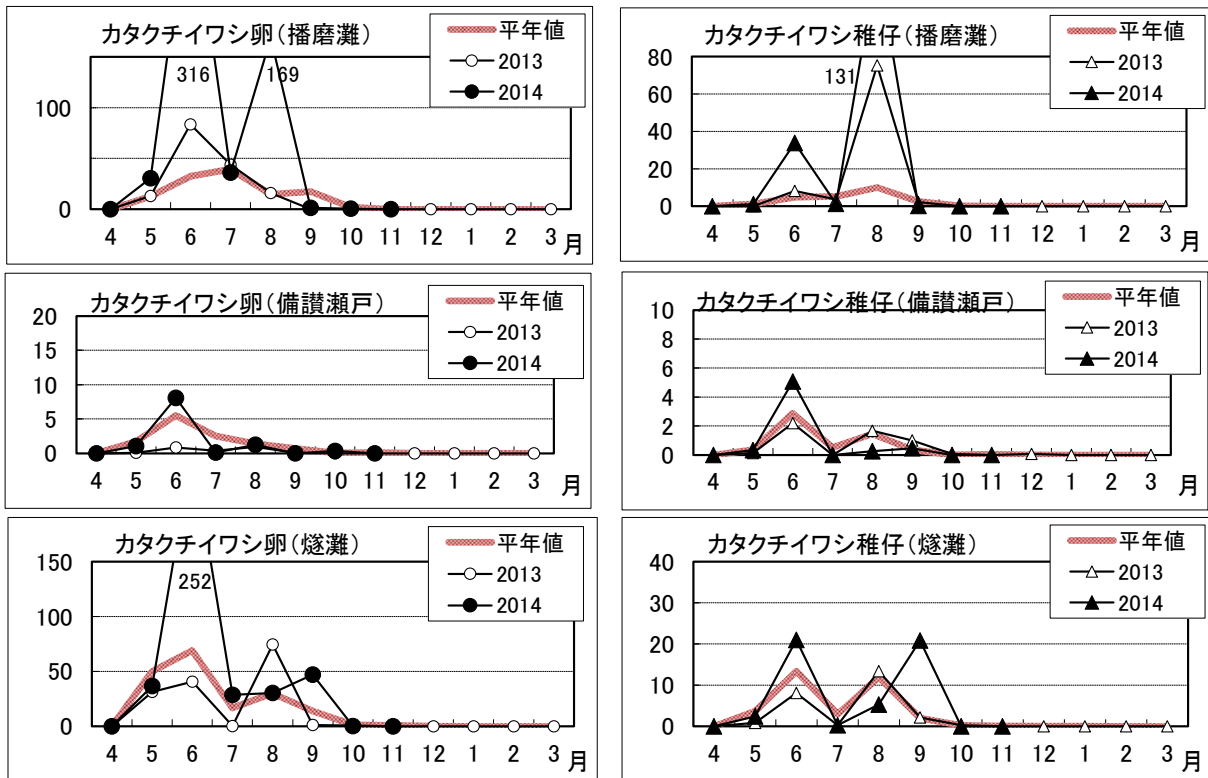
平年値の算出期間

カタクチイワシ：昭和55(1980)年度～平成25(2013)年度

マイワシ：平成6(1994)年度～平成25(2013)年度

		カタクチイワシ		マイワシ		その他の魚類	
		卵	稚仔	卵	稚仔	卵	稚仔
播磨灘	平均値	0.0	0.0	0.0	0.0	0.0	0.0
	平年値	0.0	0.0	0.0	0.0		
	対平年(%)	0.0	0.0	－	－		
備讃瀬戸	平均値	0.0	0.0	0.0	0.0	0.1	0.0
	平年値	0.1	0.0	0.0	0.0		
	対平年(%)	0.0	0.0	0.0	0.0		
燧灘	平均値	0.0	0.0	0.0	0.0	0.0	0.0
	平年値	1.0	0.1	0.0	0.0		
	対平年(%)	0.0	0.0	－	－		
総平均	平均値	0.0	0.0	0.0	0.0	0.0	0.0
	平年値	0.2	0.1	0.0	0.0		
	対平年(%)	0.0	0.0	0.0	0.0		

*マイワシの卵・稚仔は、平成14年度以降、確認されていません。



2. 漁況

1) 10月からの漁況は次のとおりである。

海 域	漁 況
播 磨 灘	<p>底びき網ではイボダイ、カマス類、カサゴ、スズキ、シログチ、ガザミ、クマエビ（アシアカ）、小エビ類、マダコ、コウイカ、ベイカ（ジンドウイカ）などが漁獲されている。例年に比べガザミが少ない。</p> <p>建網ではイヌノシタ、メイタガレイ、マゴチ、カサゴ、メバル、キジハタ、カワハギ、ウマヅラハギ、ガザミ、アオリイカ、マダコなどが漁獲されている。</p> <p>柵網ではマアジ、マルアジ、タチウオ、カワハギ、マサバ、マダイ、シオ（カンパチの若魚）、シログチ、アカカマス、メジナ、エソ、スズキ、クロダイ、マゴチ、コノシロ、イヌノシタ、アイゴ、シロギス、ハマチ、ボラ、ヒラメ、アカエイ、マダコ、コウイカなどが漁獲されている。全般に漁獲量が少ない。</p> <p>大型定置網（大敷網）ではタチウオ、マルアジ、サワラ、キソゴ、ハマチ、シログチ、ウスバハギ、ヒラ、イボダイ（シズ）、マナガツオ、マダイ、マサバ、コイチ、コウイカ、シリヤケイカ、アオリイカなどが漁獲されている。全般に漁獲量が少ない。</p>
備 讃 瀬 戸	<p>底びき網ではコウライアカシタビラメ、メイタガレイ、マダイ、クロダイ、カワハギ、マアナゴ、ハモ、シロギス、スズキ、コイチ（ニベ）、セトウシノシタ（シマゲタ）、トラギス、オニオコゼ、ガザミ、クマエビ、小エビ類、マダコ、イイダコ、コウイカ、アオリイカ、アカニシなどが漁獲されている。</p> <p>建網ではメバル、カサゴ、スズキ、クロダイ、ウミタナゴなどが漁獲されている。</p>
燧 灘	<p>底びき網ではウシノシタ類、ウマヅラハギ、カワハギ、クロダイ、メイタガレイ、スズキ、タチウオ、ハモ、マダイ、マルアジ、コノシロ、シログチ、マゴチ、テンジクダイ、ガザミ、クルマエビ、小エビ類、マダコ、ミミイカ、コウイカなどが漁獲されている。</p> <p>柵網ではハマチ〜ブリ、スズキ、クロダイ、マゴチ、ガザミなどが漁獲されている。ハマチ〜ブリが例年に多く多い。</p>

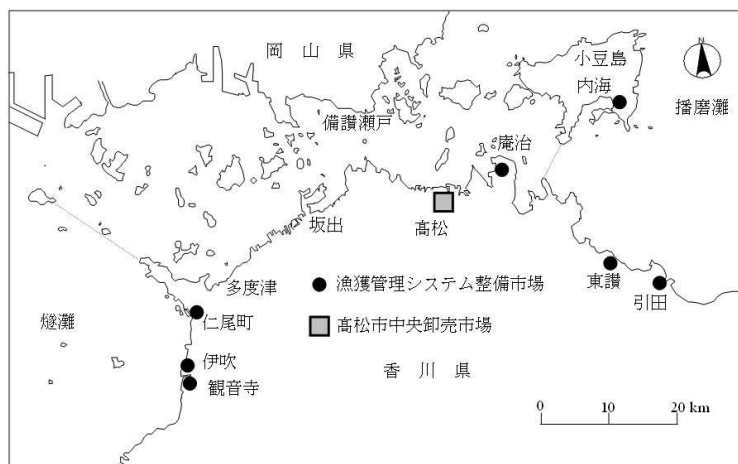
2) 香川県の漁獲情報

(1) 漁獲管理（TAC）システムデータ

日本周辺の生物資源を適切に管理保存するためのTAC(漁獲可能量)を迅速に把握することを目的とした漁獲情報システムで、本県では以下の産地市場に整備している。

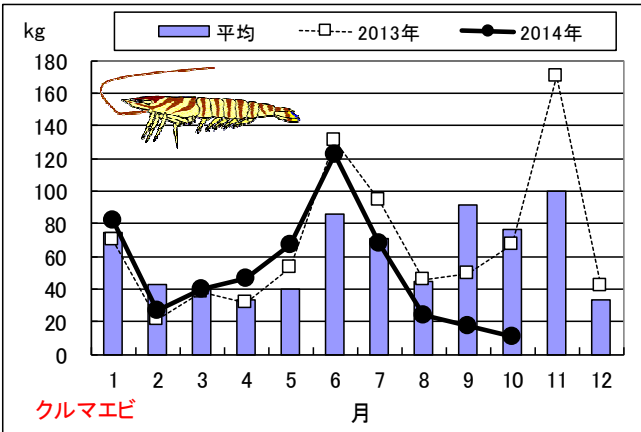
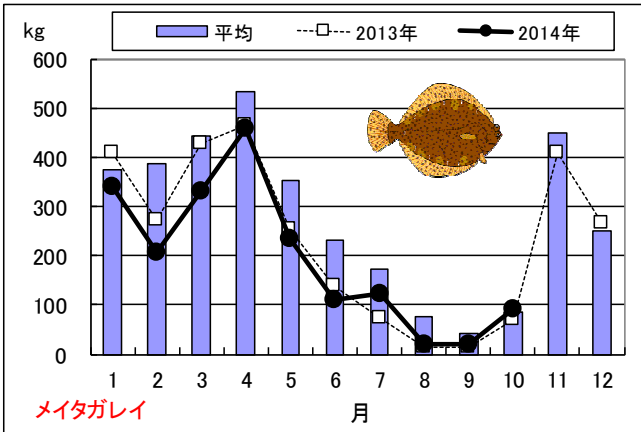
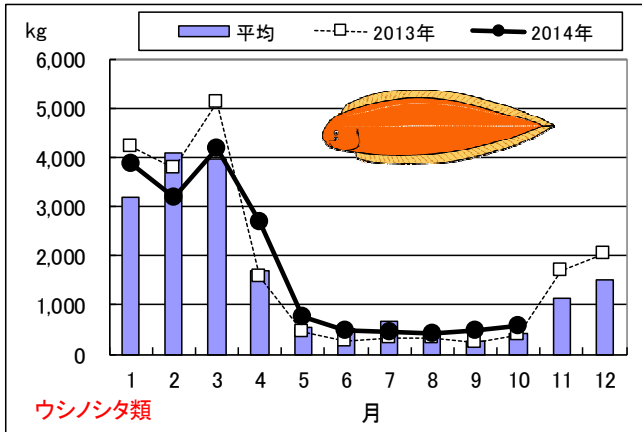
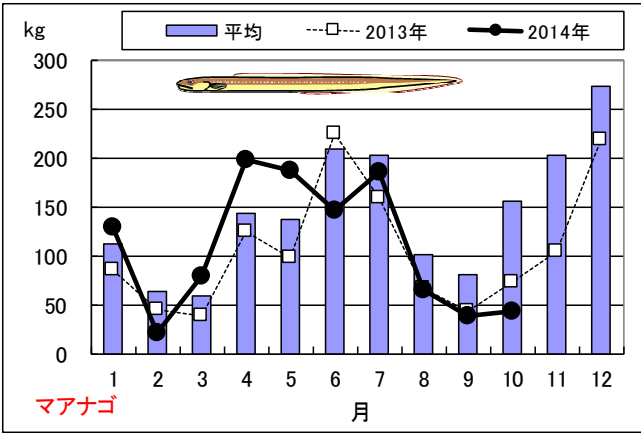
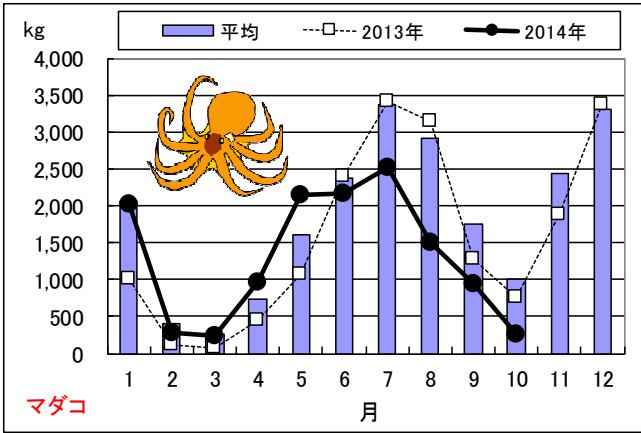
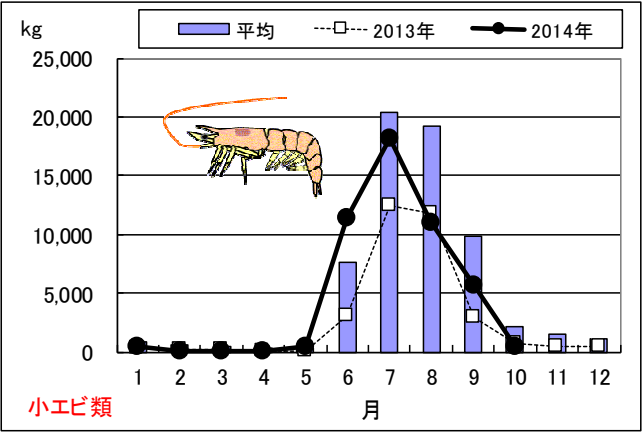
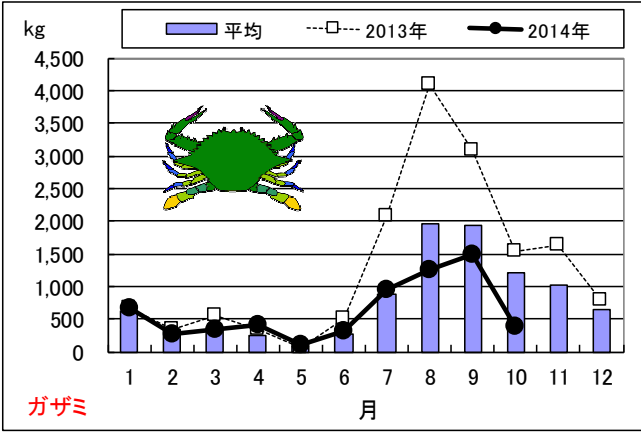
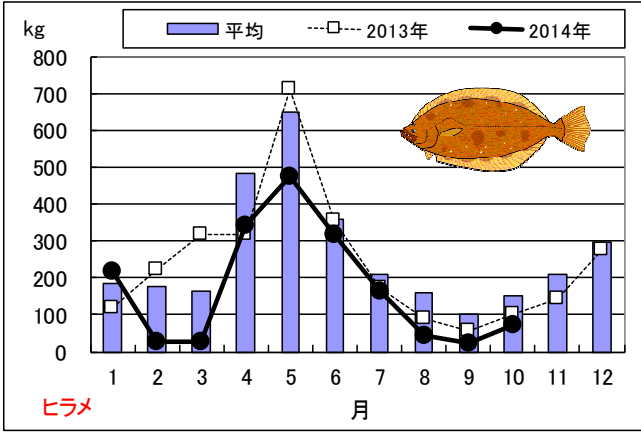
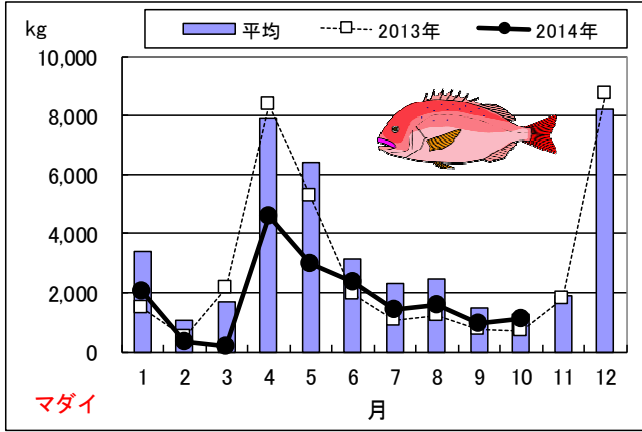
(2) 高松市中央卸売市場データ

水産物のうち生鮮水産物（香川県全体からの集荷物）について、高松市中央卸売市場のホームページで公開されている情報を水産試験場で集計したもの。



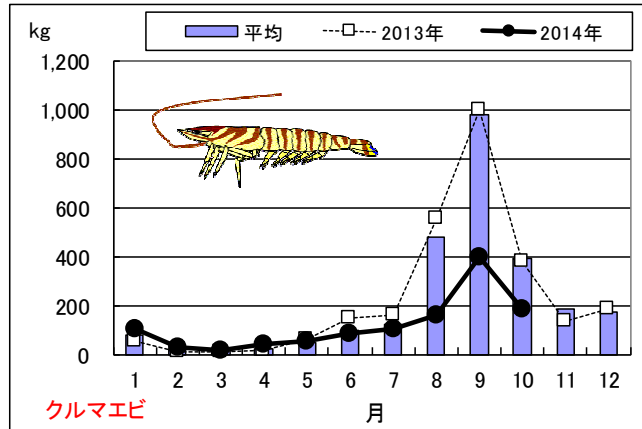
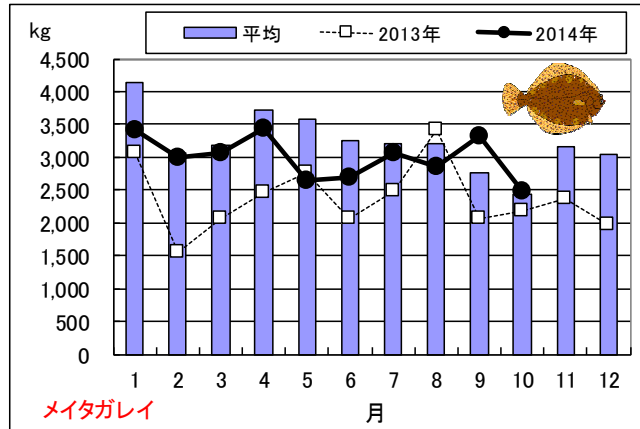
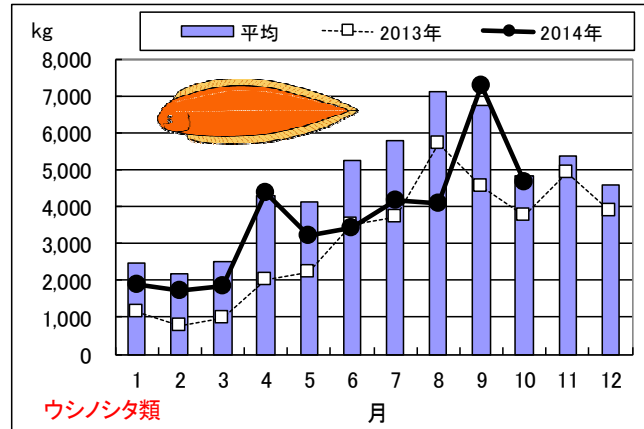
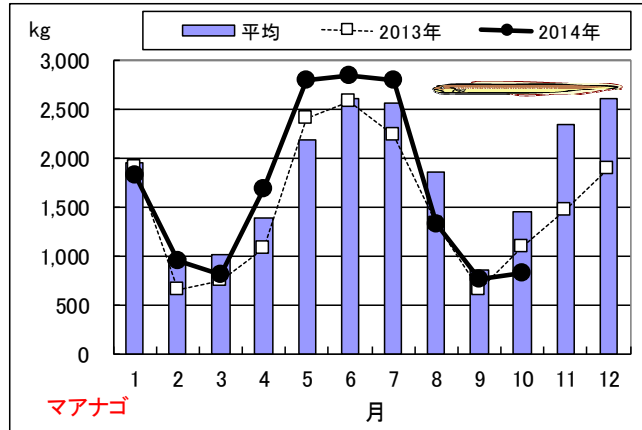
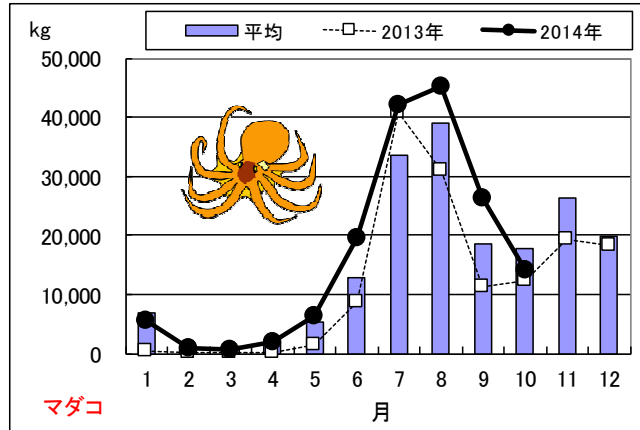
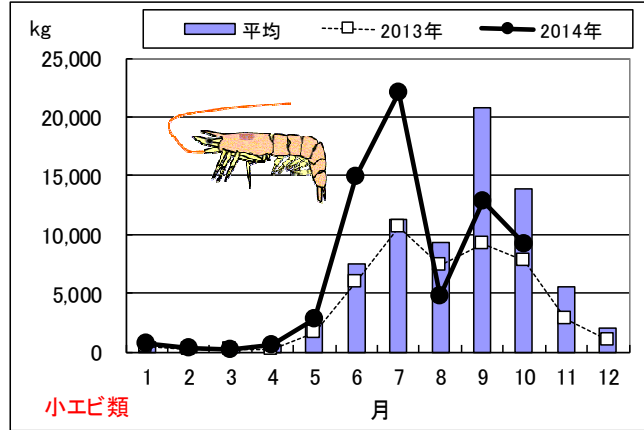
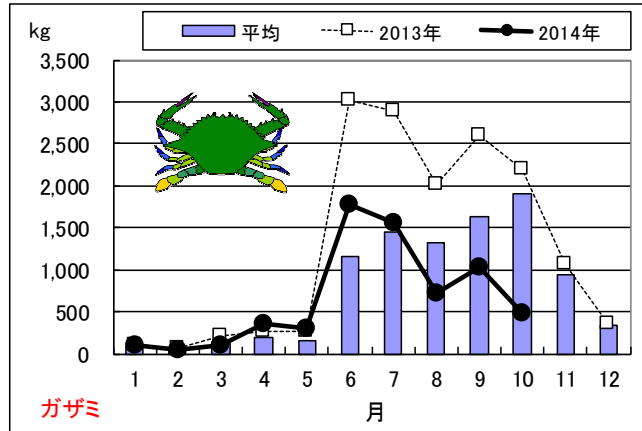
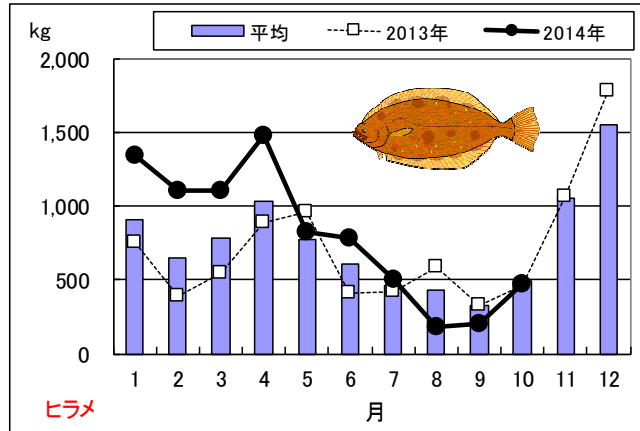
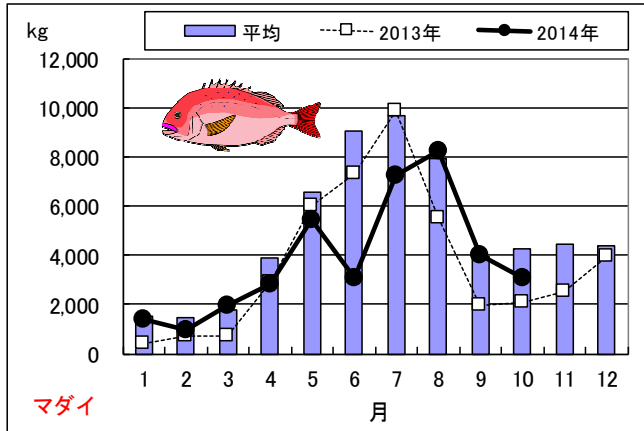
播磨灘（引田+東讃+内海） TACデータより

平均値は、2009年から2013年の5年間の平均。



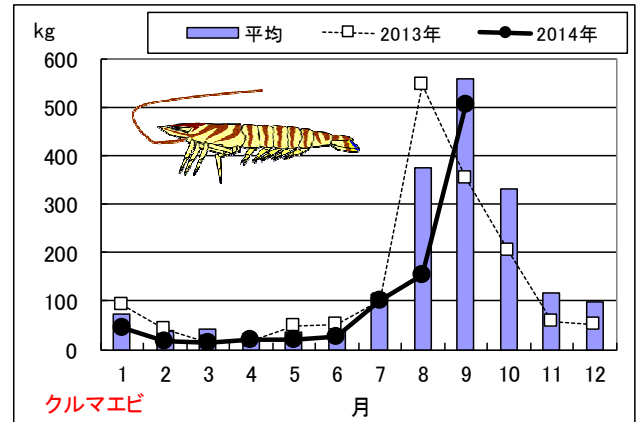
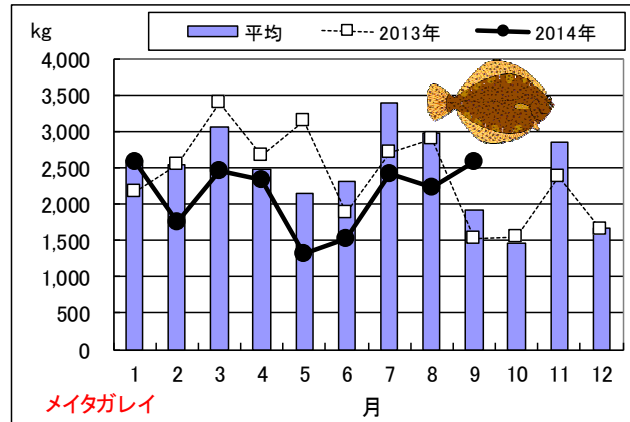
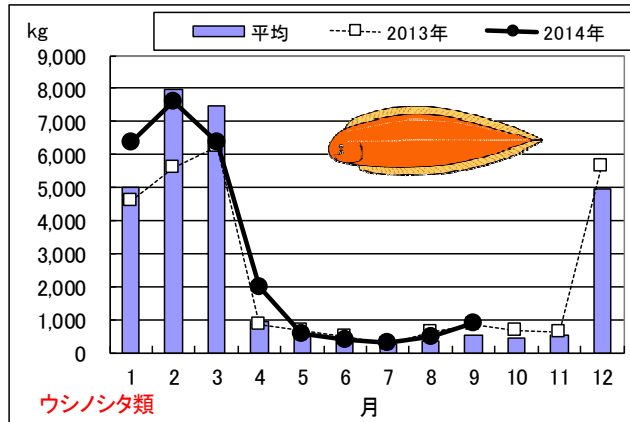
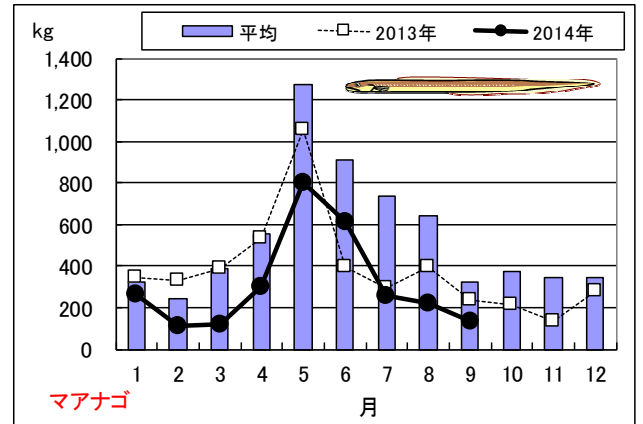
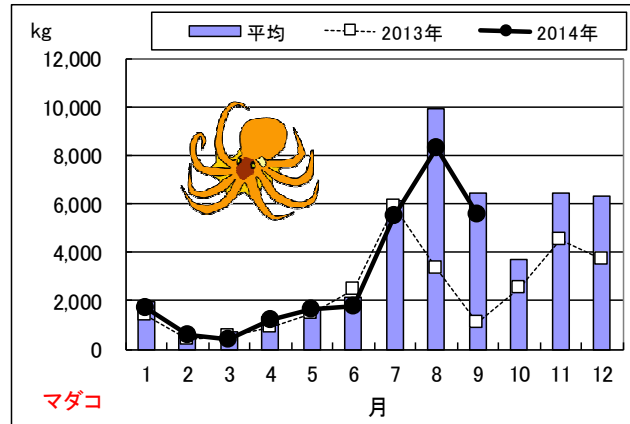
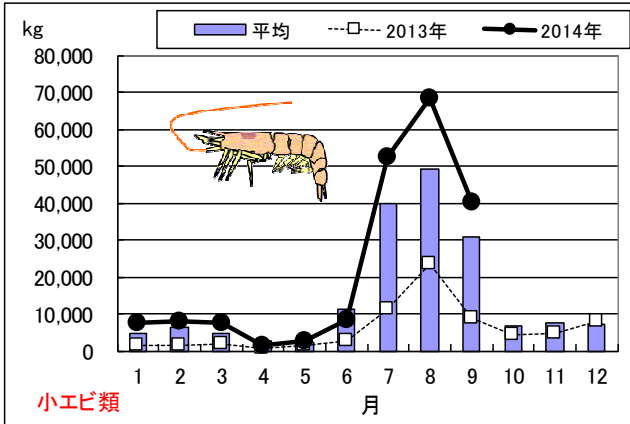
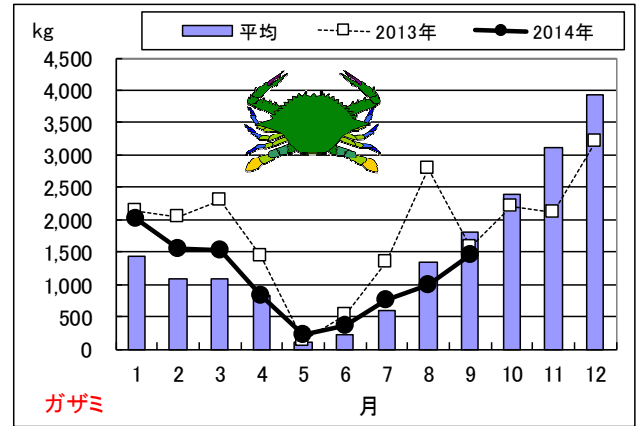
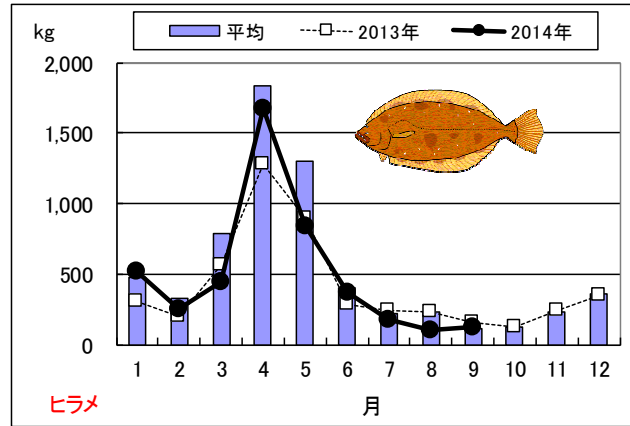
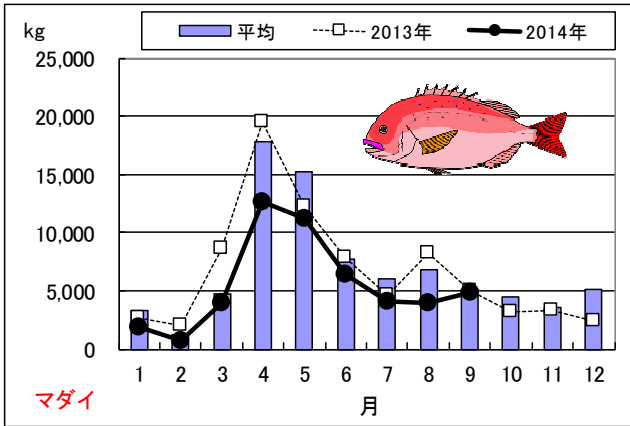
備讃瀬戸（庵治） TACデータより

平均値は、2009年から2013年の5年間の平均。



燧灘（仁尾町+観音寺+伊吹） TACデータより（10月分はデータが揃っていないため、グラフを描いていません）

平均値は、2009年から2013年の5年間の平均。



高松市中央卸売市場（県内産鮮魚：東讃・小豆・中讃・三豊地区からも入荷あり） 高松市HPより

平均値は、2009年から2013年の5年間の平均。

