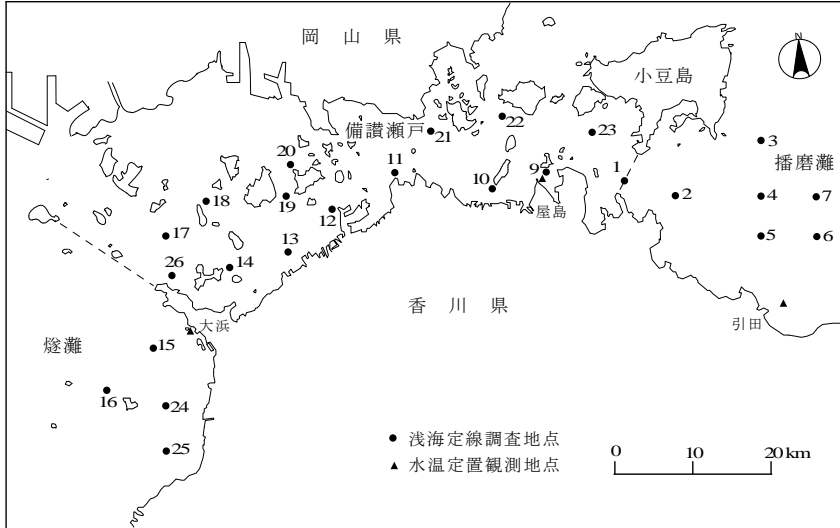


香川県漁海況情報 平成26年10月 (H26-7号)

香川県水産試験場

1. 海況

1) 観測地点



2) 浅海定線調査

(1) 調査日

平成26年10月1日（備讃瀬戸，燧灘），2日（播磨灘）

(2) 水質概況

平年と比較すると、水温は「平年並み」から「やや高め」、塩分は「かなり低め」から「やや低め」、透明度は「平年並み」から「著しく高め」、溶存酸素は「やや低め」から「やや高め」であった。

10月

		水温 (°C)			塩分 (PSU)			透明度 (m)	溶存酸素 (ml/l)	
		表層	10m層	底層	表層	10m層	底層		表層	底層
播磨灘	7地点平均値	25.4	25.4	25.5	31.0	31.1	31.4	7.8	4.14	3.95
	平年値	25.1	25.0	24.9	31.7	31.8	31.9	7.0	4.39	4.10
	平年偏差	0.3	0.4	0.6	-0.7	-0.7	-0.5	0.8	-0.25	-0.15
	標準偏差(σ)	0.7	0.7	0.7	0.8	0.7	0.7	2.5	0.31	0.44
	状況	平年並み	平年並み	やや高め	やや低め	やや低め	やや低め	平年並み	やや低め	平年並み
備讃瀬戸	14地点平均値	25.5	25.5	25.5	30.6	30.6	30.7	7.6	4.61	4.52
	平年値	24.9	24.8	24.8	31.6	31.7	31.7	4.0	4.25	4.17
	平年偏差	0.6	0.6	0.7	-1.0	-1.0	-1.0	3.6	0.36	0.35
	標準偏差(σ)	1.1	1.1	1.1	1.0	0.9	0.9	1.6	0.35	0.33
	状況	平年並み	平年並み	やや高め	やや低め	やや低め	やや低め	著しく高め	やや高め	やや高め
燧灘	4地点平均値	25.4	25.4	25.4	31.0	31.0	31.0	10.1	4.51	3.43
	平年値	24.8	24.6	24.5	31.9	32.1	32.2	7.8	4.67	4.06
	平年偏差	0.7	0.8	0.9	-0.9	-1.1	-1.1	2.3	-0.16	-0.63
	標準偏差(σ)	1.3	1.2	1.2	0.8	0.8	0.7	2.8	0.43	0.73
	状況	平年並み	やや高め	やや高め	やや低め	かなり低め	かなり低め	やや高め	平年並み	やや低め

平年偏差 = 平均値 - 平年値

平年値の算出期間

水温，塩分及び透明度：昭和56年（1981）1月～平成22年（2010）12月

溶存酸素：昭和56年（1981）2月～平成22年（2010）12月

水温は，毎月1日の値に補正。

平年並み $0\sigma \leq \text{平年偏差} < 0.6\sigma$ (σ : 標準偏差)

やや高め (やや低め) $0.6\sigma \leq \text{平年偏差} < 1.3\sigma$

かなり高め (かなり低め) $1.3\sigma \leq \text{平年偏差} < 2.0\sigma$

著しく高め (著しく低め) $2.0\sigma \leq \text{平年偏差}$

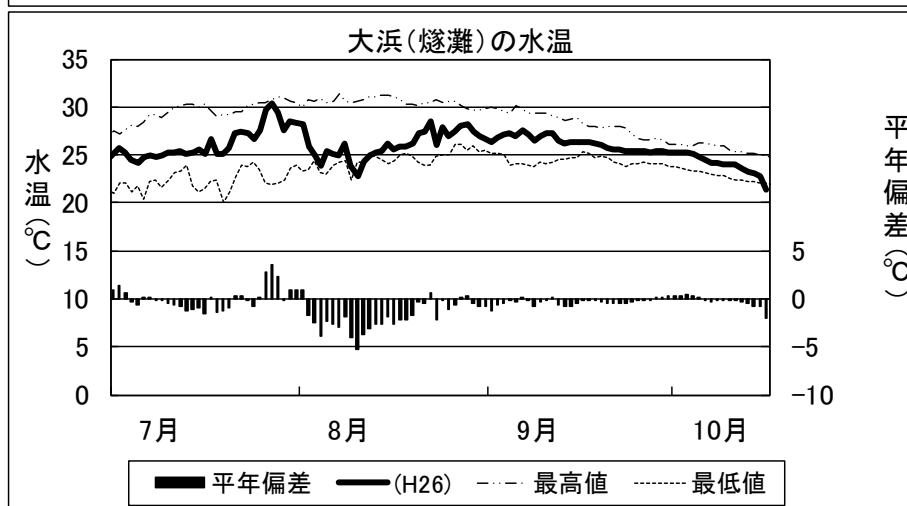
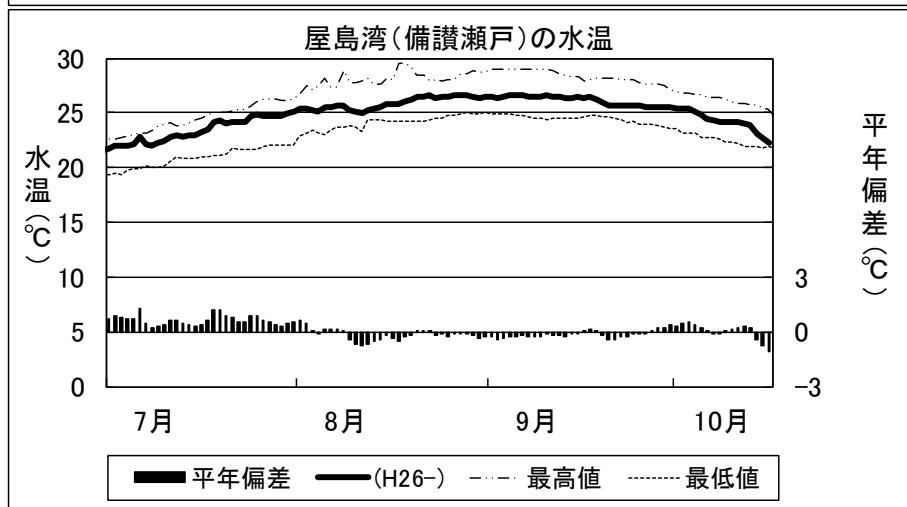
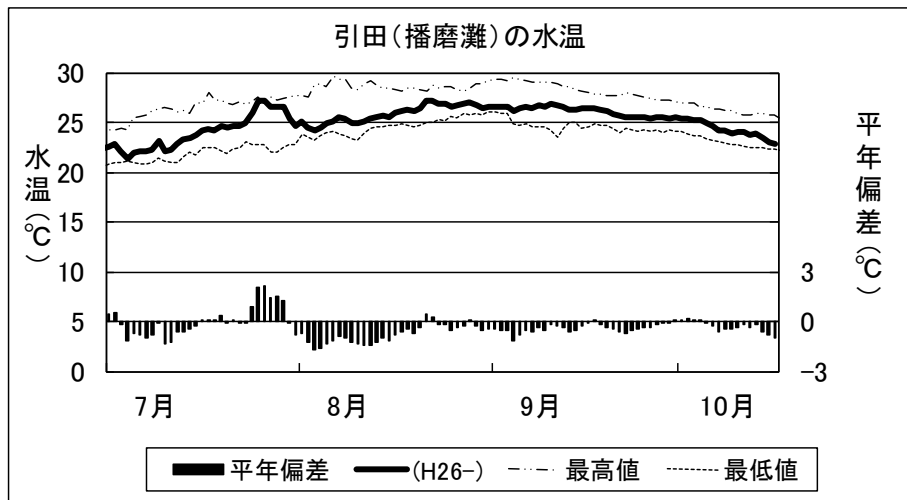
3) 定置観測 (水温)

播磨灘 (引田) : 7月はやや低めからかなり高め, 8月はかなり低めから平年並み, 9月はやや低めから平年並み, 10月は平年並みからやや低めで推移している。

備讃瀬戸 (屋島) : 7月はやや高めから平年並み, 8月はやや低めから平年並み, 9月は平年並み, 10月は平年並みからやや低めで推移している。

燧灘 (大浜) : 7月はやや低めからかなり高め, 8月は著しく低めから平年並み, 9月は平年並み, 10月は平年並みからかなり低めで推移している。(8月上旬に2日, 10月中旬に1日, 過去最底値を更新。)

平年値の算出期間 引田及び大浜 : 平成元 (1989) ~ 平成24 (2012) 年
屋島 : 昭和50 (1975) ~ 平成24 (2012) 年



※燧灘では、5~8月の成層形成期には、表底層水温差が大きくなる。そのため、風浪等によって表底層水が入れ替わると水温データが大きく変動する。

4) 赤潮 (9月20日～10月19日)

播磨灘：発生無し
 備讃瀬戸：発生無し
 燧灘：発生無し

5) 卵稚仔

調査日：平成26年10月1日 (備讃瀬戸, 燧灘), 2日 (播磨灘)
 出現量

－：平年値が0の場合を示す。(その他の魚類については平年値がない。)

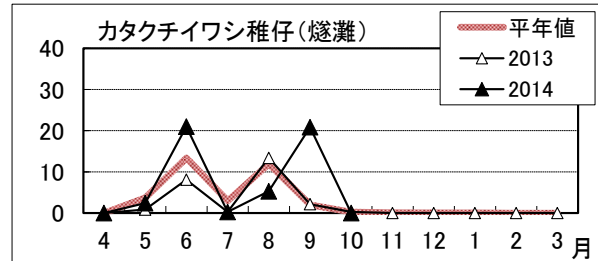
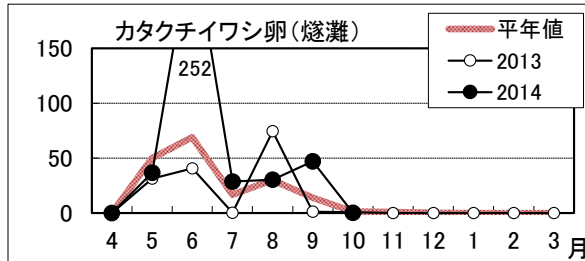
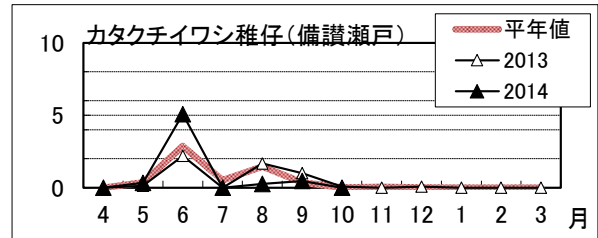
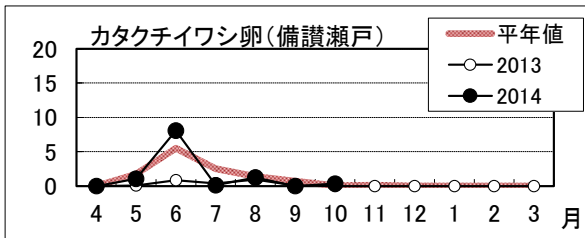
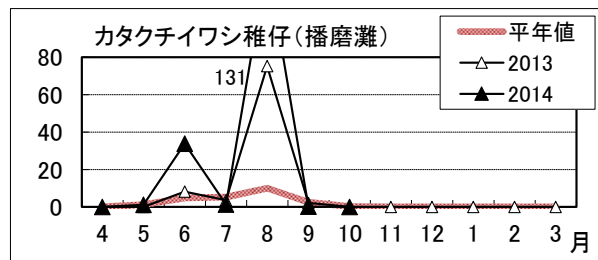
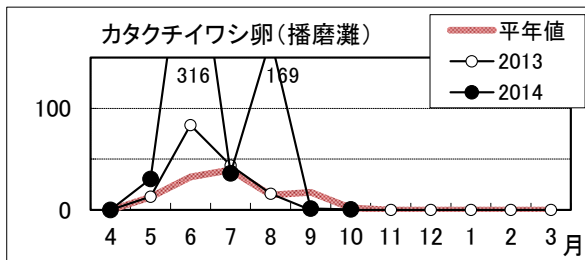
平年値の算出期間

カタクチイワシ：昭和55(1980)年度～平成25(2013)年度

マイワシ：平成6(1994)年度～平成25(2013)年度

		カタクチイワシ		マイワシ		その他の魚類	
		卵	稚仔	卵	稚仔	卵	稚仔
播磨灘	平均値	0.5	0.0	0.0	0.0	3.4	0.9
	平年値	2.0	0.2	0.0	0.0		
	対平年(%)	24.9	0.0	－	－		
備讃瀬戸	平均値	0.3	0.0	0.0	0.0	0.1	0.6
	平年値	0.1	0.0	0.0	0.0		
	対平年(%)	450.9	0.0	－	－		
燧灘	平均値	0.1	0.0	0.0	0.0	0.4	1.1
	平年値	1.4	0.3	0.0	0.0		
	対平年(%)	10.4	0.0	－	－		
総平均	平均値	0.3	0.0	0.0	0.0	1.0	0.8
	平年値	0.9	0.1	0.0	0.0		
	対平年(%)	39.1	0.0	－	－		

*マイワシの卵・稚仔は、平成14年度以降、確認されていません。



2. 漁況

1) 9月からの漁況は次のとおりである。

海 域	漁 況
播 磨 灘	<p>底びき網ではメイタガレイ、イヌノシタ、ハモ、マダイ、マルアジ、マゴチ、カワハギ、小エビ類、クマエビ、コウイカなどが漁獲されている。</p> <p>建網ではイヌノシタ、メイタガレイ、マゴチ、カサゴ、メバル、キジハタ、カワハギ、ウマヅラハギ、ガザミ、アオリイカ、マダコなどが漁獲されている。</p> <p>柵網ではマアジ、カワハギ、ウマヅラハギ、マルアジ、メイタガレイ、ブリ・ツバス、マダイ、イシダイ、アイゴ、タチウオ、ハモ、ボラ、スズキ、エソ、クロダイ、シロギス、アカカマス、キジハタ、ガザミ、クマエビなどが漁獲されている。</p> <p>大型定置網（大敷網）ではマルアジ、マアジ、タチウオ、マナガツオ、サワラ・キソゴ、マサバ、カマス類、イボダイ（シズ）、マダイ、アイゴ、シログチ、ヒラ、ハモ、コウイカ、シリヤケイカ、アオリイカなどが漁獲されている。</p>
備 讃 瀬 戸	<p>底びき網ではコウライアカシタビラメ、メイタガレイ、マダイ、クロダイ、マアナゴ、ハモ、シロギス、スズキ、コイチ、マゴチ、ネズツポ類、セトウシノシタ、カワハギ、アカカマス、アカエイ、ガザミ、クルマエビ、小エビ類、クマエビ（アジアカ）、マダコ、イイダコ、コウイカ、アオリイカ、ベイカ、アカニシなどが漁獲されている。</p> <p>建網ではマダイ、メバル、カサゴ、キジハタ、ウミタナゴ、タケノコメバル、クロダイ、ハモ、コウイカ、アカカマスなどが漁獲されている。</p>
燧 灘	<p>底びき網ではイヌノシタ、メイタガレイ、マダイ、クロダイ、アカカマス、マルアジ、シロギス、スズキ、タチウオ、ハモ、テンジクダイ、ハゼ、シログチ、マゴチ、カワハギ、アカエイ、ガザミ、クルマエビ、小エビ類、シャコ、マダコ、コウイカ、アオリイカなどが漁獲されている。</p>

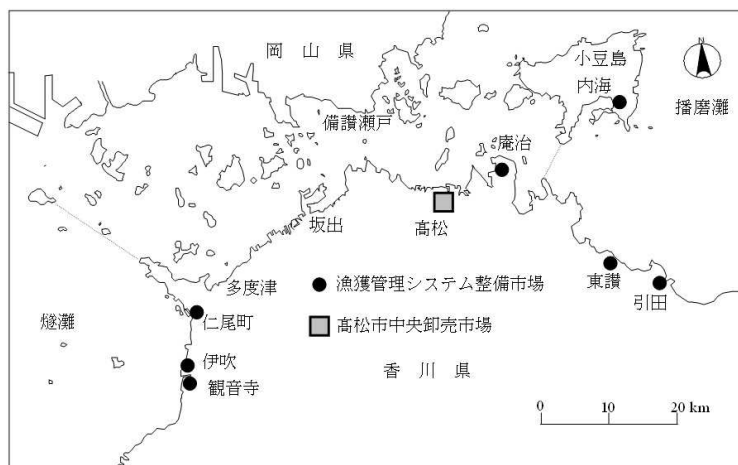
2) 香川県の漁獲情報

(1) 漁獲管理（TAC）システムデータ

日本周辺の生物資源を適切に管理保存するためのTAC(漁獲可能量)を迅速に把握することを目的とした漁獲情報システムで、本県では以下の産地市場に整備している。

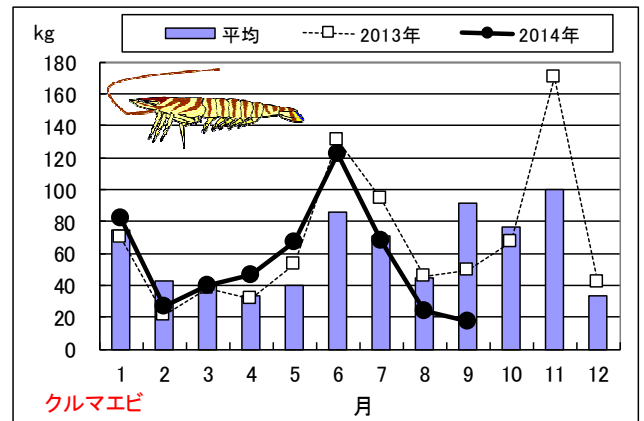
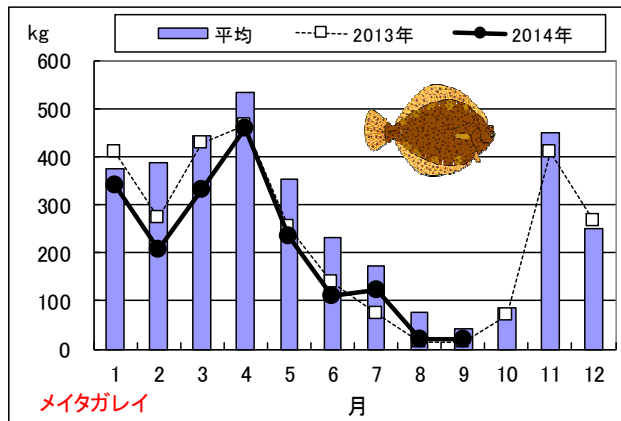
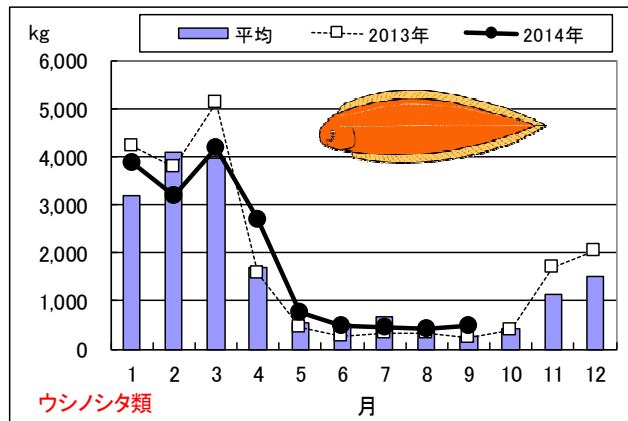
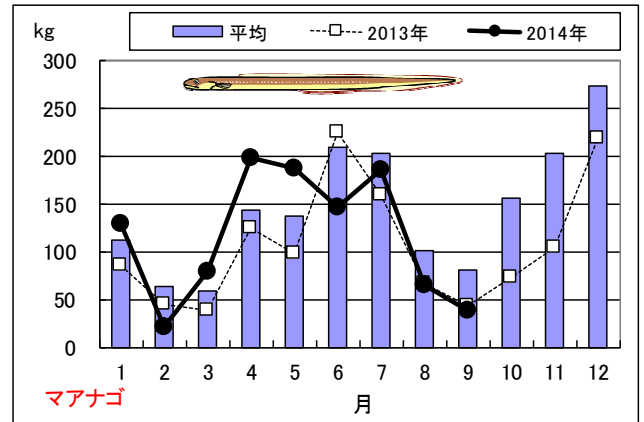
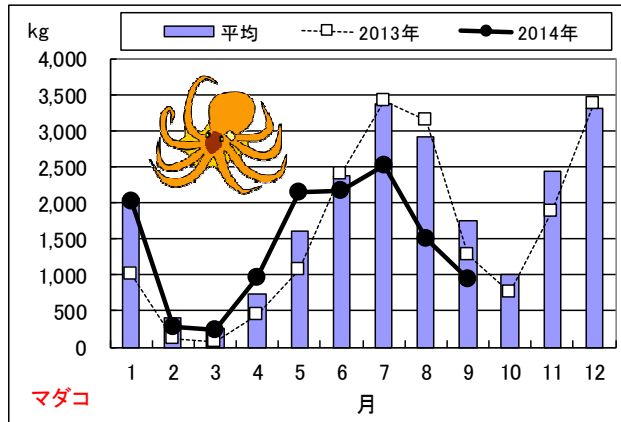
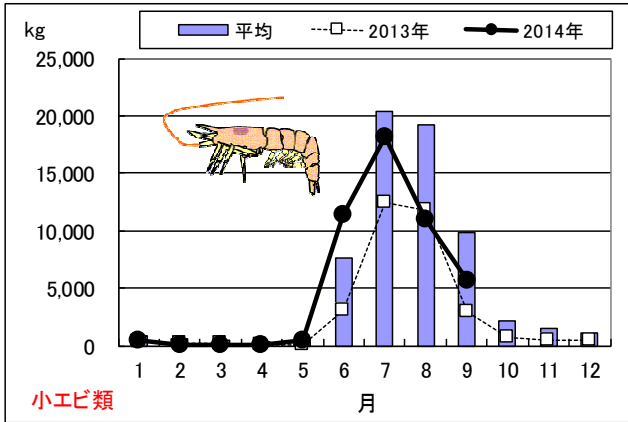
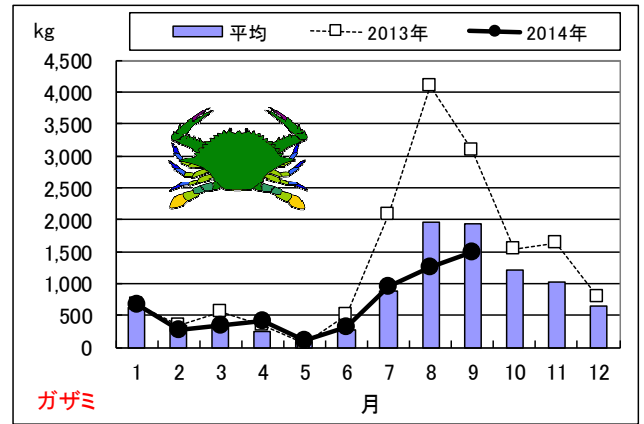
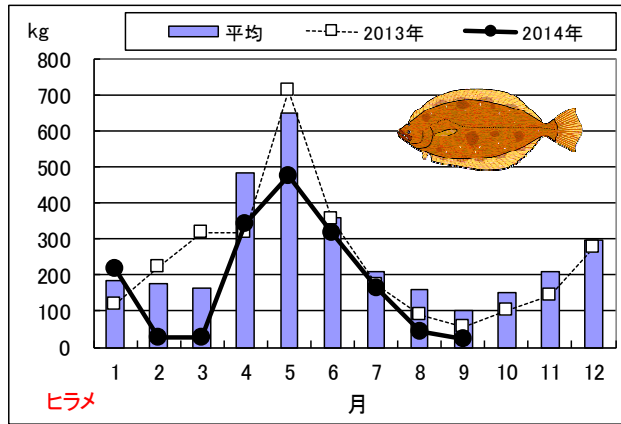
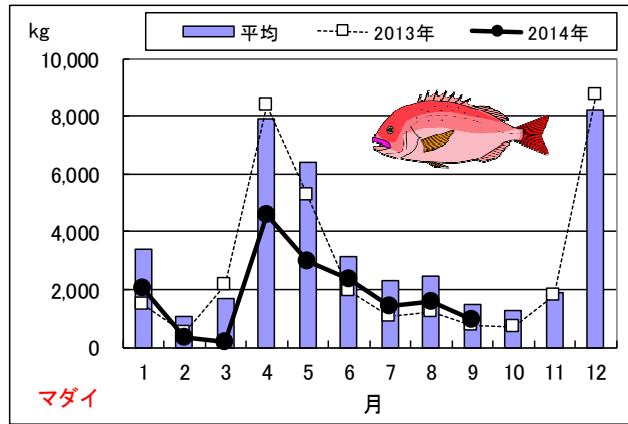
(2) 高松市中央卸売市場データ

水産物のうち生鮮水産物（香川県全体からの集荷物）について、高松市中央卸売市場のホームページで公開されている情報を水産試験場で集計したもの。



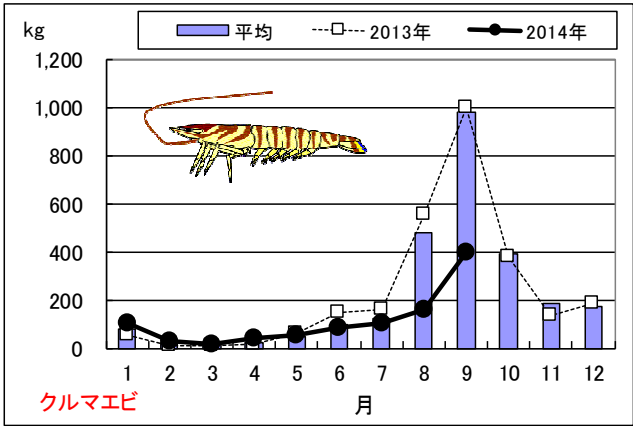
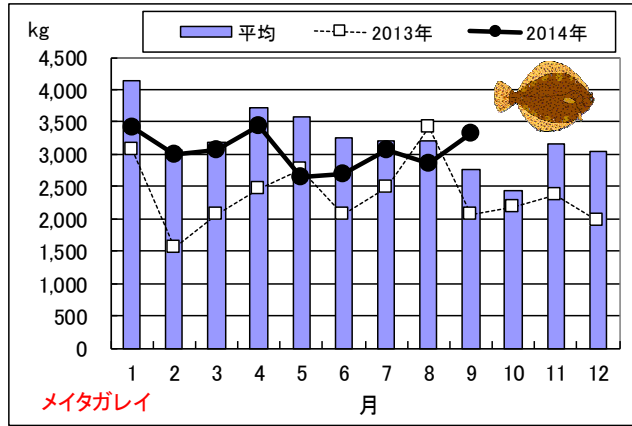
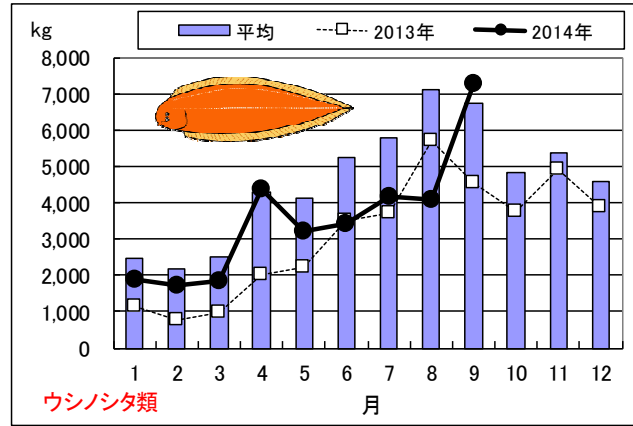
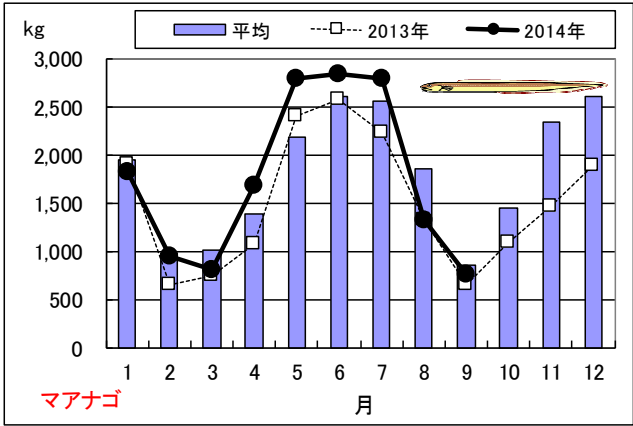
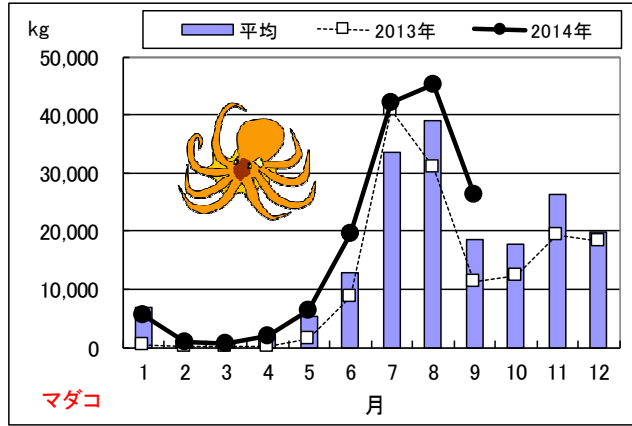
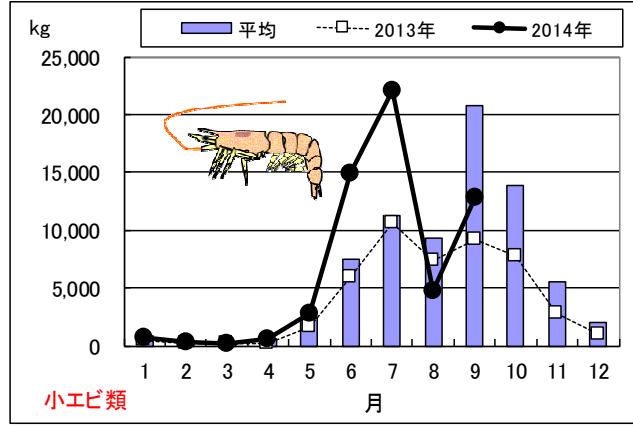
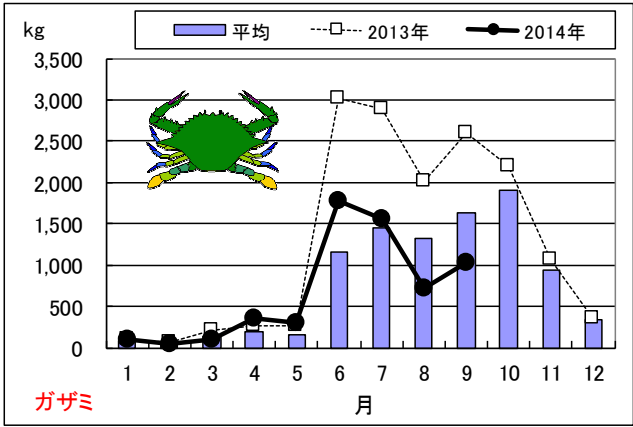
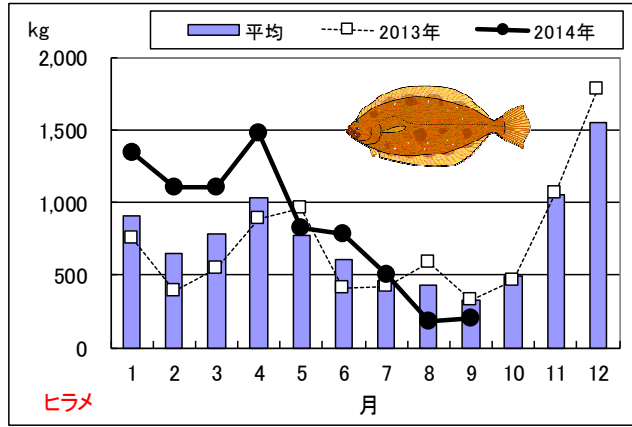
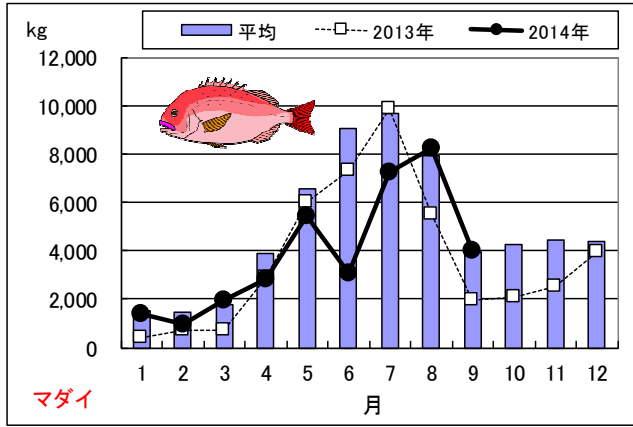
播磨灘（引田+東讃+内海） TACデータより

平均値は、2009年から2013年の5年間の平均。



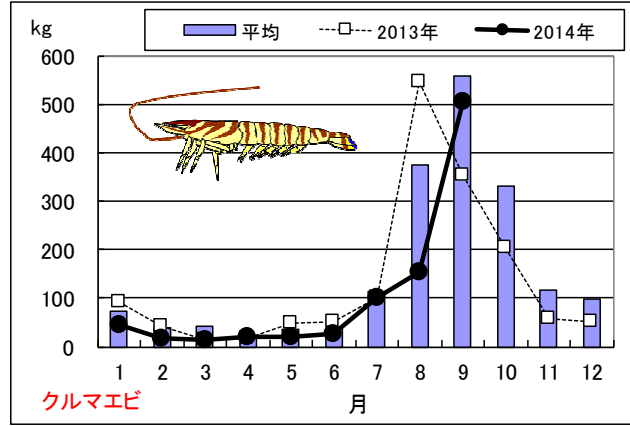
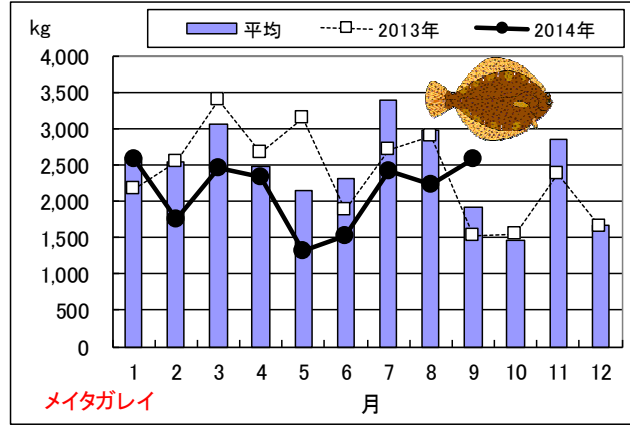
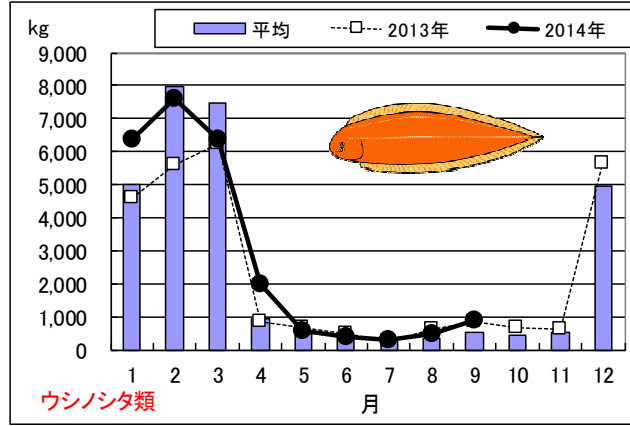
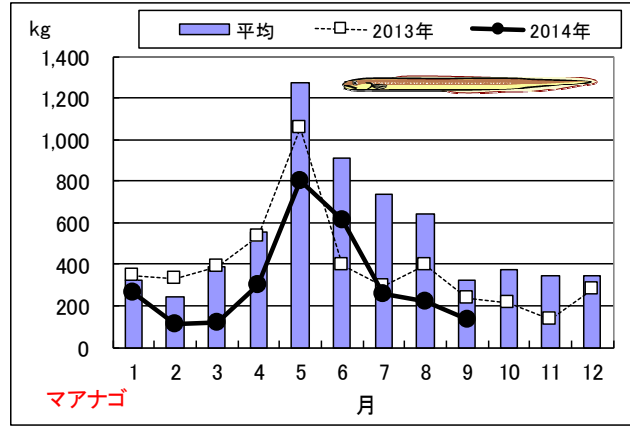
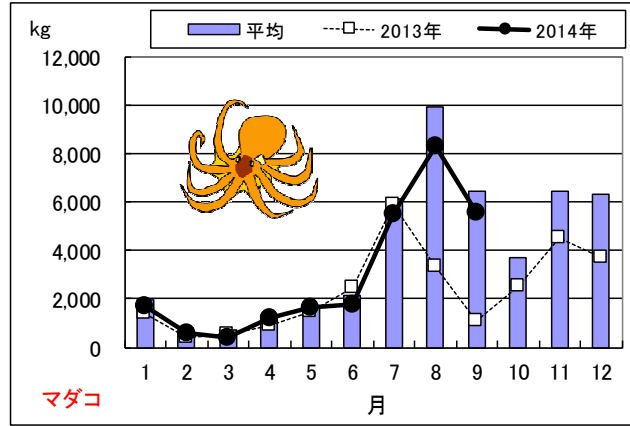
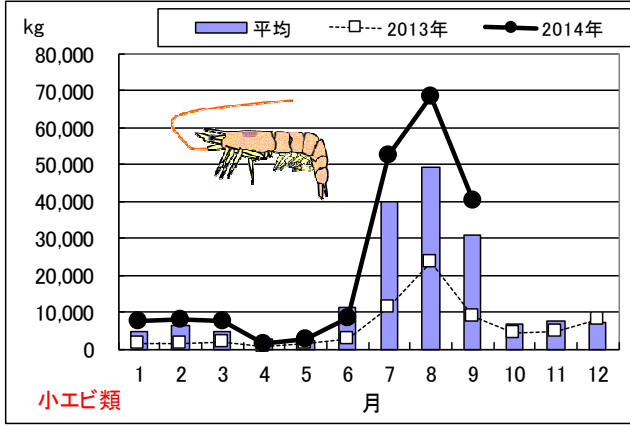
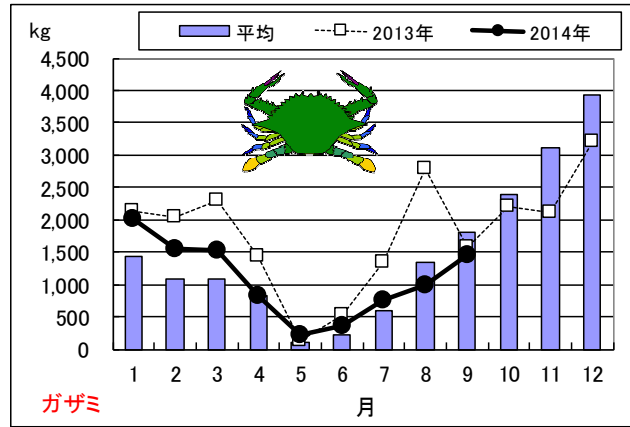
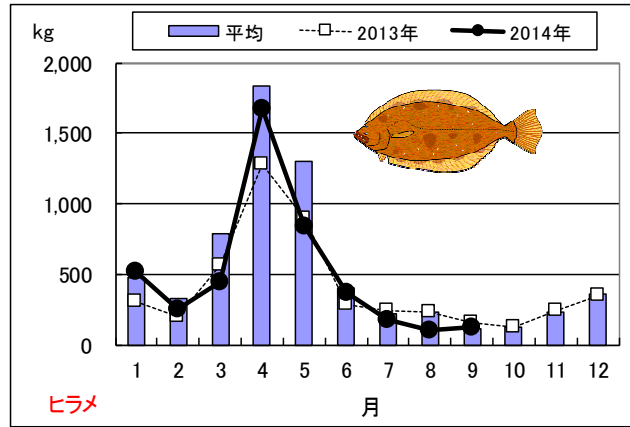
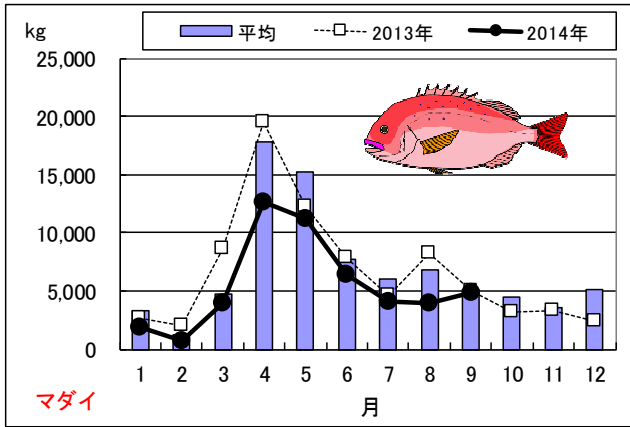
備讃瀬戸（庵治） TACデータより

平均値は、2009年から2013年の5年間の平均。



燧灘（仁尾町+観音寺+伊吹） TACデータより

平均値は、2009年から2013年の5年間の平均。



高松市中央卸売市場（県内産鮮魚：東讃・小豆・中讃・三豊地区からも入荷あり） 高松市HPより

平均値は、2009年から2013年の5年間の平均。

