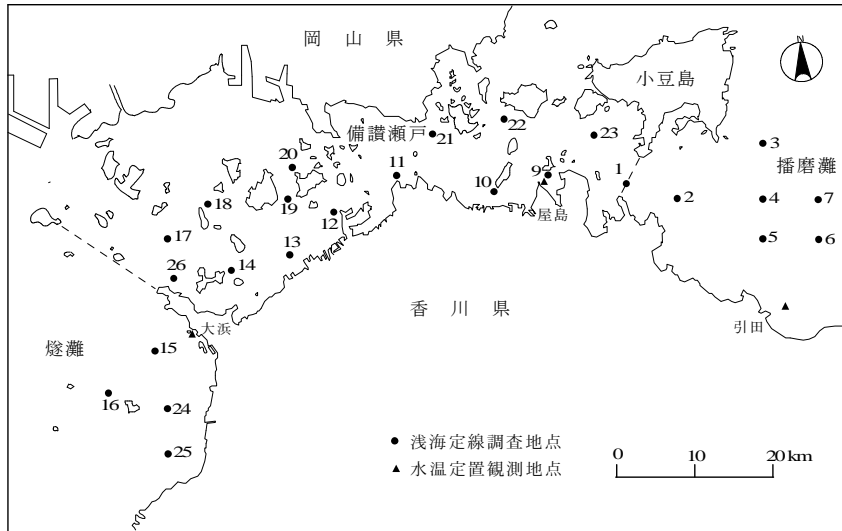


香川県漁海況情報 平成 26 年 5 月 (H26-2 号)

香川県水産試験場

1. 海況

1) 観測地点



2) 浅海定線調査

(1) 調査日

平成 26 年 5 月 1 日 (備讃瀬戸, 燧灘), 2 日 (播磨灘)

(2) 水質概況

平年と比較すると、水温と透明度は「平年並み」、塩分と溶存酸素は「やや低め」から「平年並み」であった。

5月

		水温 (°C)			塩分 (PSU)			透明度 (m)	溶存酸素 (ml/l)	
		表層	10m層	底層	表層	10m層	底層		表層	底層
播磨灘	7地点平均値	14.2	13.4	12.4	32.0	32.1	32.1	9.5	5.55	5.30
	平年値	14.3	13.4	12.2	32.3	32.4	32.5	9.2	5.98	5.44
	平年偏差	-0.1	0.1	0.2	-0.2	-0.3	-0.4	0.3	-0.43	-0.14
	標準偏差(σ)	1.1	0.8	1.0	0.5	0.5	0.5	2.9	0.47	0.44
	状況	平年並み	平年並み	平年並み	平年並み	やや低め	やや低め	平年並み	やや低め	平年並み
備讃瀬戸	14地点平均値	14.4	14.3	14.2	32.2	32.3	32.3	5.5	5.37	5.37
	平年値	14.5	14.1	14.0	32.6	32.7	32.7	5.7	5.62	5.59
	平年偏差	-0.1	0.1	0.2	-0.4	-0.4	-0.4	-0.2	-0.25	-0.22
	標準偏差(σ)	1.1	1.1	1.1	0.6	0.6	0.6	1.8	0.45	0.43
	状況	平年並み	平年並み	平年並み	やや低め	やや低め	やや低め	平年並み	平年並み	平年並み
燧灘	4地点平均値	16.3	13.4	12.5	32.6	32.8	33.0	9.2	5.58	5.34
	平年値	15.9	14.1	13.3	32.8	33.0	33.2	10.4	5.69	5.19
	平年偏差	0.5	-0.6	-0.7	-0.2	-0.2	-0.2	-1.2	-0.11	0.15
	標準偏差(σ)	1.3	1.3	1.5	0.4	0.4	0.4	3.0	0.39	0.49
	状況	平年並み	平年並み	平年並み	平年並み	やや低め	やや低め	平年並み	平年並み	平年並み

平年偏差 = 平均値 - 平年値

平年値の算出期間

水温, 塩分及び透明度: 昭和 56 年 (1981) 1 月 ~ 平成 22 年 (2010) 12 月

溶存酸素: 昭和 56 年 (1981) 2 月 ~ 平成 22 年 (2010) 12 月

水温は, 毎月 1 日の値に補正。

平年並み $0\sigma \leq \text{平年偏差} < 0.6\sigma$ (σ : 標準偏差)

やや高め (やや低め) $0.6\sigma \leq \text{平年偏差} < 1.3\sigma$

かなり高め (かなり低め) $1.3\sigma \leq \text{平年偏差} < 2.0\sigma$

著しく高め (著しく低め) $2.0\sigma \leq \text{平年偏差}$

3) 定置観測 (水温)

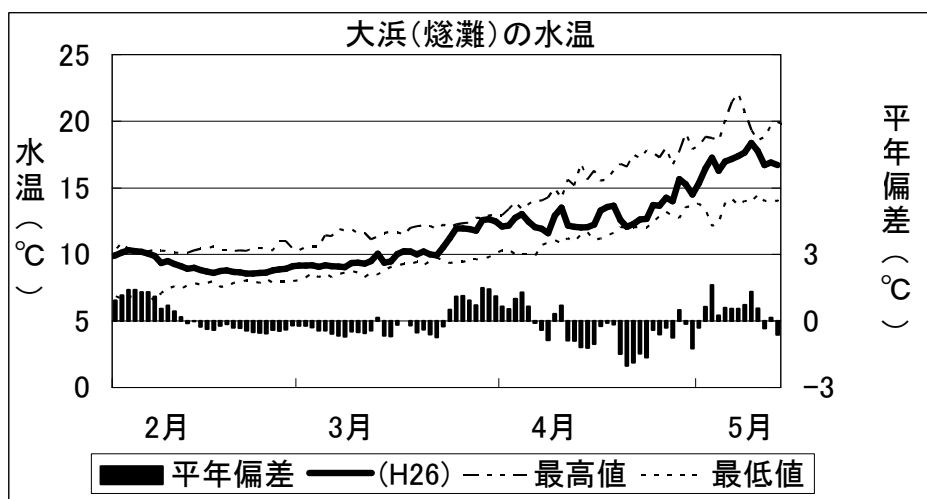
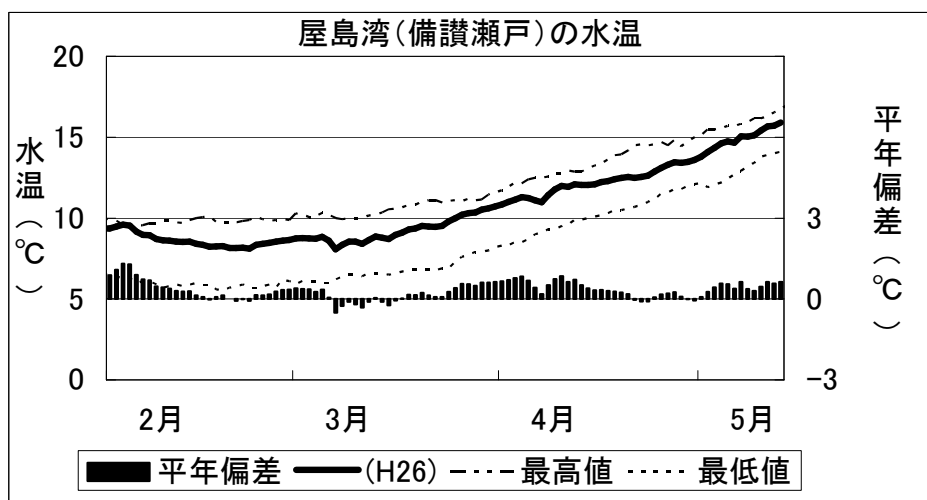
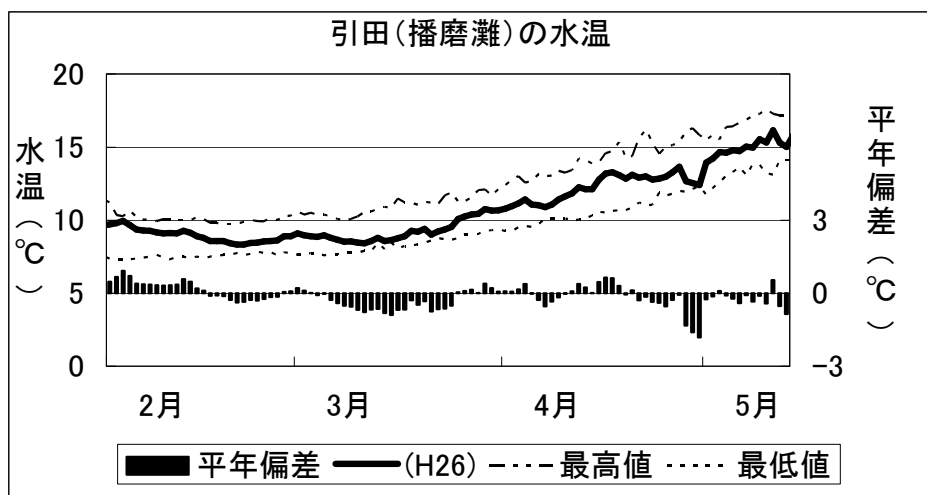
播磨灘 (引田) : 2月はやや高めから平年並み, 3月は平年並みからやや低め, 4月は平年並みからかなり低め, 5月は平年並みで推移している。

備讃瀬戸 (屋島) : 2月はかなり高めから平年並み, 3月は平年並みからやや高め, 4月はやや高めから平年並み, 5月は平年並みからやや高めで推移している。(2月上旬に2日, 過去最高値を更新。)

燧灘 (大浜) : 2月はかなり高めからやや低め, 3月はやや低めからかなり高め, 4月はやや高めからかなり低め, 5月は平年並みに推移している。

平年値の算出期間 引田及び大浜 : 平成元 (1989) ~ 平成24 (2012) 年

屋島 : 昭和50 (1975) ~ 平成24 (2012) 年



4) 赤潮 (4月19日～5月19日)

播磨灘：発生無し
 備讃瀬戸：発生無し
 燧灘：発生無し

5) 卵稚仔

調査日：平成26年5月1日(備讃瀬戸, 燧灘), 2日(播磨灘)

出現量

－：平年値が0の場合を示す。(その他の魚類については平年値がない。)

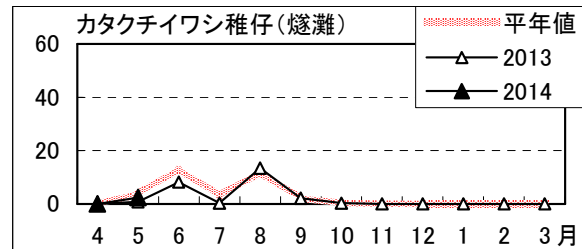
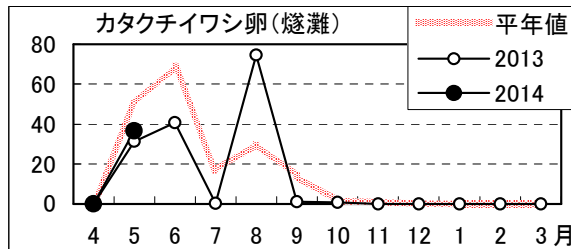
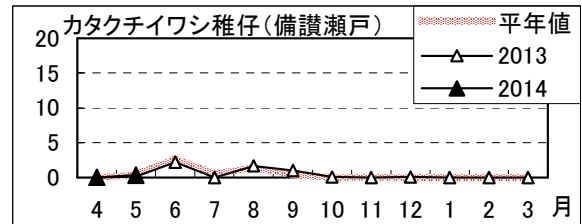
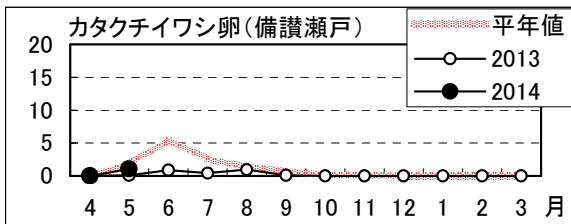
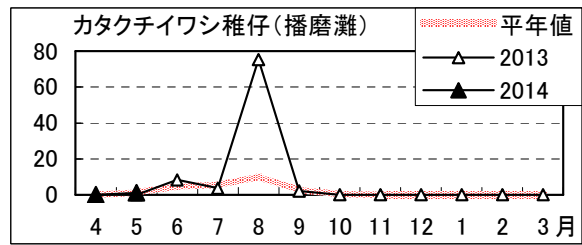
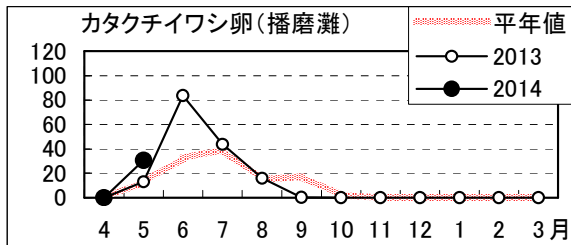
平年値の算出期間

カタクチイワシ：昭和55(1980)年度～平成25(2013)年度

マイワシ：平成6(1994)年度～平成25(2013)年度

		カタクチイワシ		マイワシ		その他の魚類	
		卵	稚仔	卵	稚仔	卵	稚仔
播磨灘	平均値	30.6	1.1	0.0	0.0	8.8	0.6
	平年値	12.6	1.2	2.4	0.1		
	対平年(%)	243.4	94.3	0.0	0.0		
備讃瀬戸	平均値	1.1	0.3	0.0	0.0	33.3	1.5
	平年値	1.7	0.4	0.2	0.1		
	対平年(%)	61.4	91.9	0.0	0.0		
燧灘	平均値	36.7	2.4	0.0	0.0	1.7	0.1
	平年値	50.0	3.7	0.9	0.7		
	対平年(%)	73.4	66.1	0.0	0.0		
総平均	平均値	17.3	1.0	0.0	0.0	19.4	1.0
	平年値	15.9	1.4	1.0	0.2		
	対平年(%)	1.1	76.2	0.0	0.0		

*マイワシの卵・稚仔は、平成14年度以降、確認されていません。



2. 漁況

1) 4月からの漁況は次のとおりである。

海 域	漁 況
播 磨 灘	<p>底びき網ではイヌノシタ、メイタガレイ、オニオコゼ、ネズッコ類、ガザミ、クルマエビ、ヨシエビ、小エビ類、マダコ、テナガダコ、コウイカ、スルメイカ、ミミイカ、アカガイ、トリガイなどが漁獲されている。</p> <p>建網ではマコガレイ、メイタガレイ、イヌノシタ、キジハタ、メバル、タケノコメバル、カサゴ、ウマヅラハギ、アイナメ、キュウセン、ガザミ、マダコ、コウイカ、サザエなどが漁獲されている。</p> <p>柵網ではイヌノシタ、ヒラメ、マコガレイ、マダイ、クロダイ、スズキ、ウマヅラハギ、アカカマス、マイワシ、コノシロ、マアナゴ、シログチ、コイチ（ニベ）、アイゴ、テンジクダイ、ボラ、コウイカ、ベイカ（ジンドウイカ）、ミミイカ、スルメイカなどが漁獲されている。</p>
備 讃 瀬 戸	<p>底びき網ではヒラメ、メイタガレイ、コウライアカシタヒラメ、マダイ、クロダイ、スズキ、マアナゴ、オニオコゼ、ウマヅラハギ、ネズッコ類、コイチ、コノシロ、小エビ類、マダコ、コウイカ、ベイカ（ジンドウイカ）、アカニシなどが漁獲されている。</p> <p>建網ではマダイ、クロダイ、スズキ、メバル、カサゴ、キジハタなどが漁獲されている。</p> <p>高松、庵治沖のイカナゴシンコの5月上旬までの漁獲量は、840tで前年同期比94%、平年（H12～25年）同期比76%となっている。</p>
燧 灘	<p>底びき網ではイヌノシタ、メイタガレイ、マダイ、クロダイ、スズキ、マアナゴ、ハモ、オニオコゼ、ウマヅラハギ、シロギス、シログチ、ネズッコ類、テンジクダイ、コノシロ、ガザミ、クルマエビ、小エビ類、マダコ、コウイカ、ミミイカ、アカニシなどが漁獲されている。</p> <p>建網ではオニオコゼ、カサゴ、メバル、キュウセンなどが漁獲されている。</p> <p>柵網ではマダイ、マコガレイ、マゴチ、メイタガレイ、アイナメ、イシダイ、イシガキダイ、ウミタナゴ、オニオコゼ、シログチ、コウイカなどが漁獲されている。</p> <p>さより機船船びき網は、1日1統あたり約100kgとやや低調である。</p>
香川県全域 (サワラ)	<p>さわら流しさし網は、4月20日から春漁が始まっており、香川県魚市場（株）における5月21日までの県内産の取扱尾数は、サワラが約58千尾（平成25年：約27千尾、平成24年：41千尾）、サゴシ約2.7千尾（平成25年：約2.5千尾、平成24年：約2.3千尾）であり、両者とも過去2年の同時期を上回っている。サイズは2.5～3.5kg（2歳魚）が主体。播磨灘、備讃瀬戸では近年で最も豊漁であった平成24年に比べて同程度か上回っており、燧灘では少なめであった過去2年を上回っている。</p>

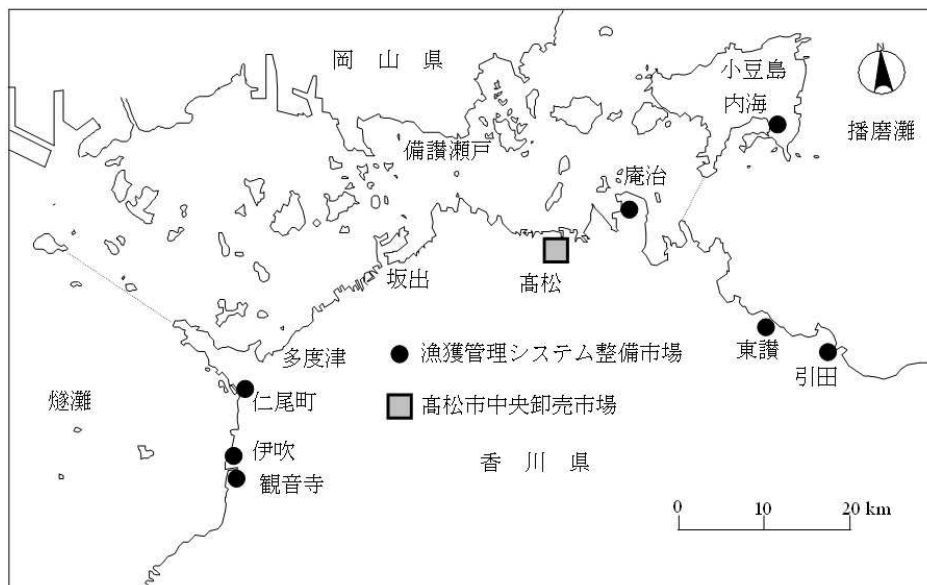
2) 香川県の漁獲情報

(1) 漁獲管理 (TAC) システムデータ

日本周辺の生物資源を適切に管理保存するためのTAC(漁獲可能量)を迅速に把握することを目的とした漁獲情報システムで、本県では以下の産地市場に整備している。

(2) 高松市中央卸売市場データ

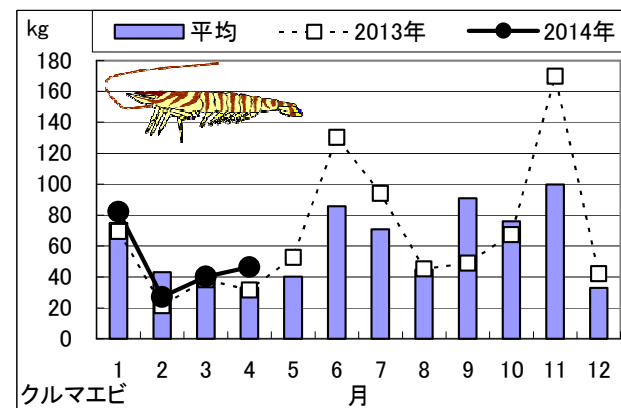
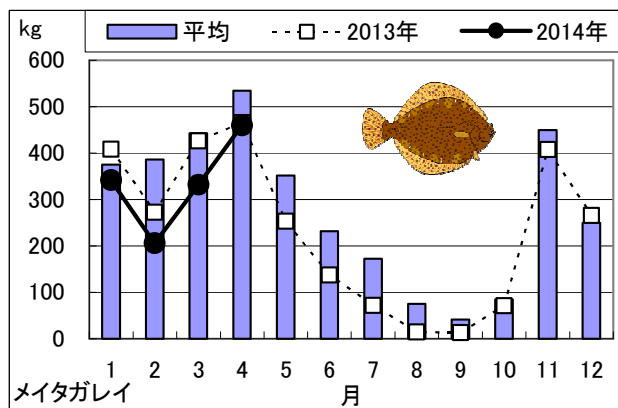
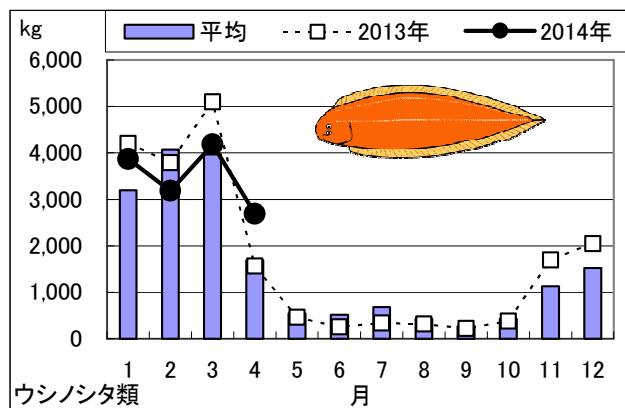
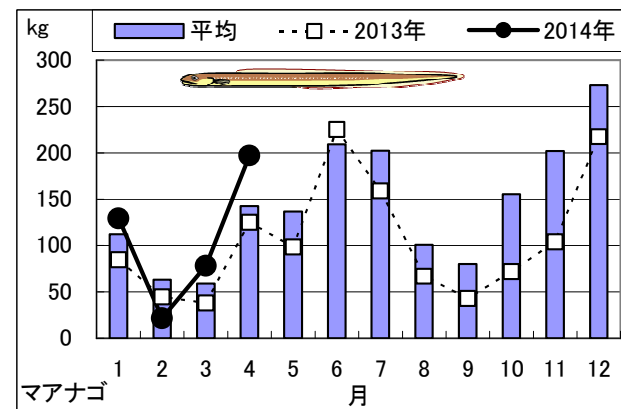
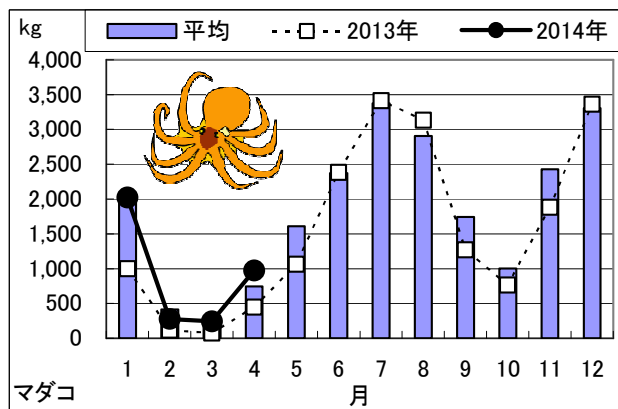
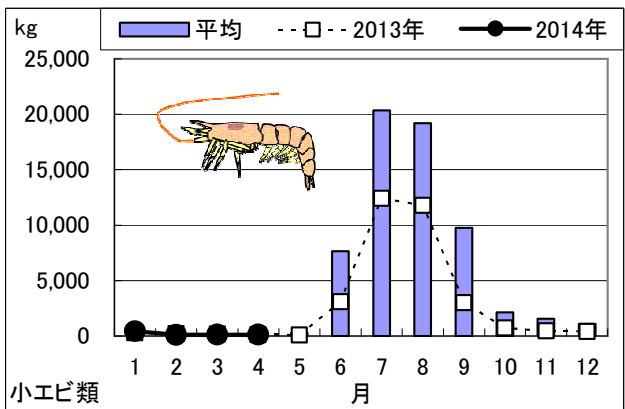
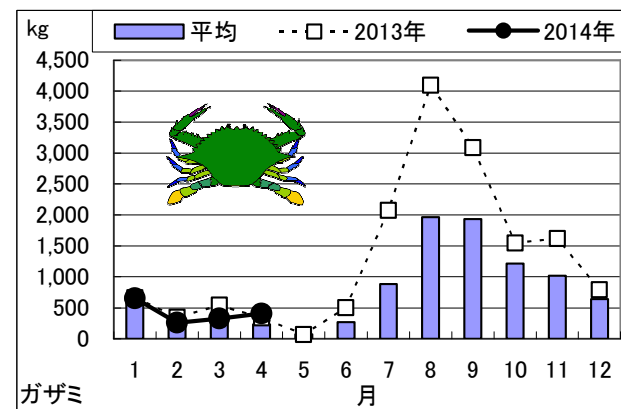
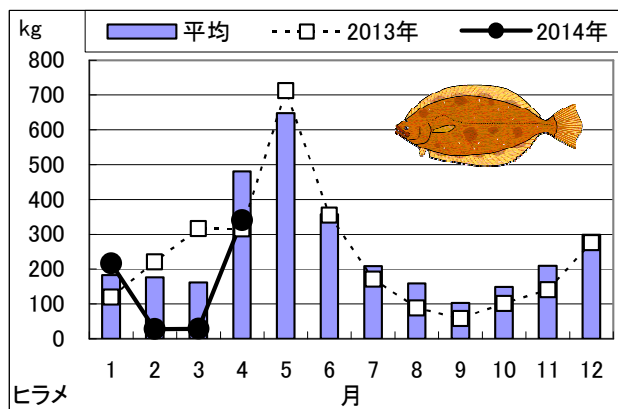
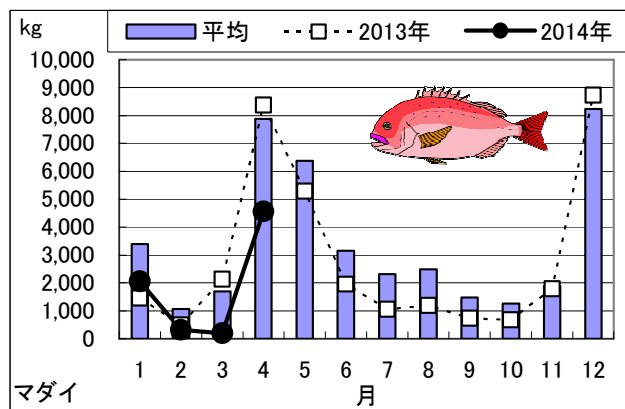
水産物のうち生鮮水産物(香川県全体からの集荷物)について、高松市中央卸売市場のホームページで公開されている情報を水産試験場で集計したもの。



*高松市中央卸売市場の情報が更新されていないため、今月は高松中央卸売市場のグラフは掲載していません。

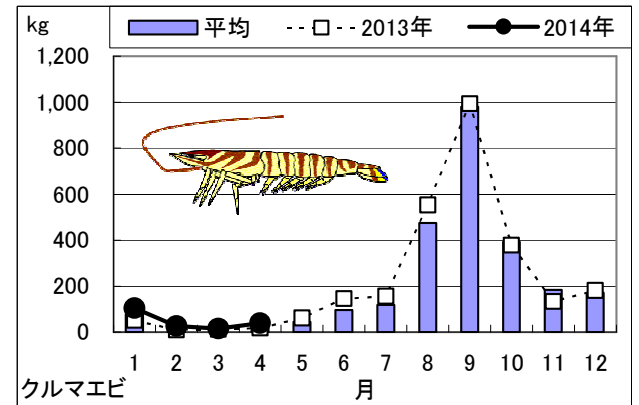
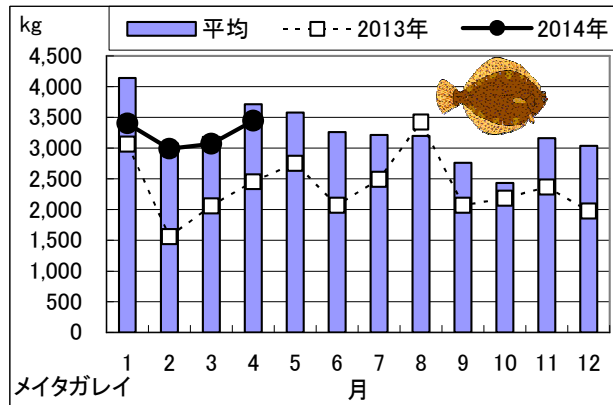
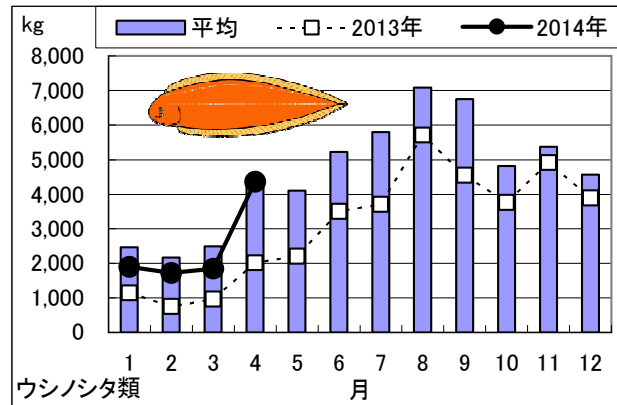
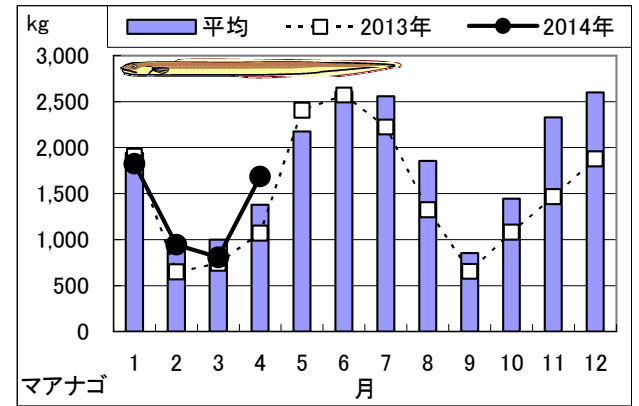
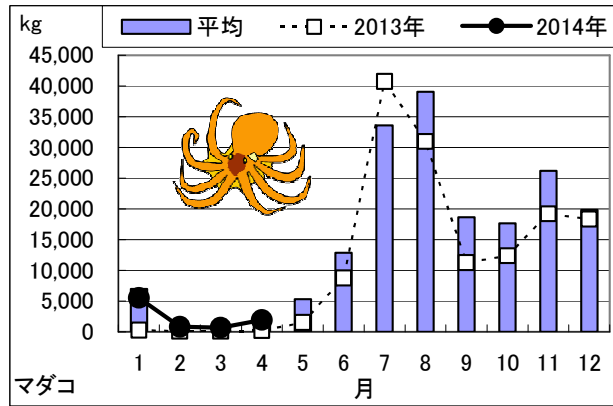
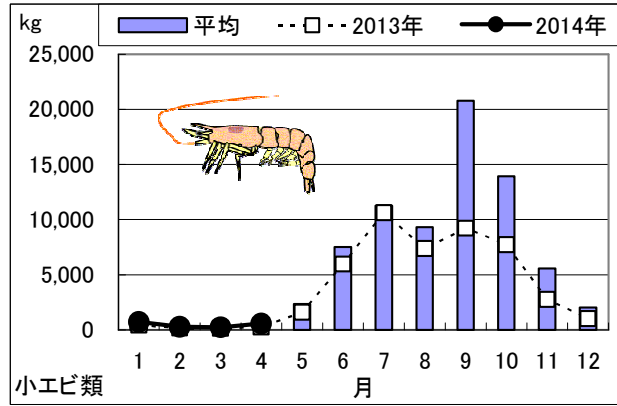
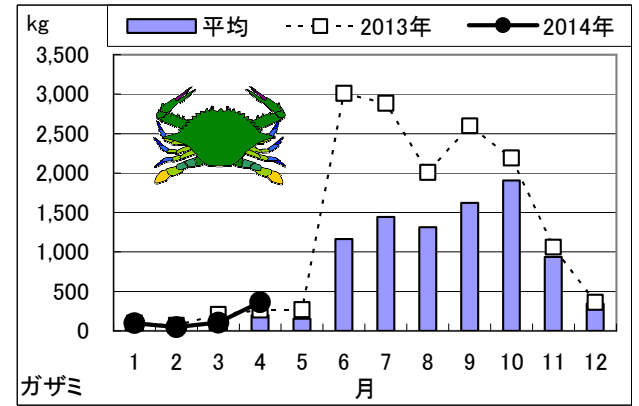
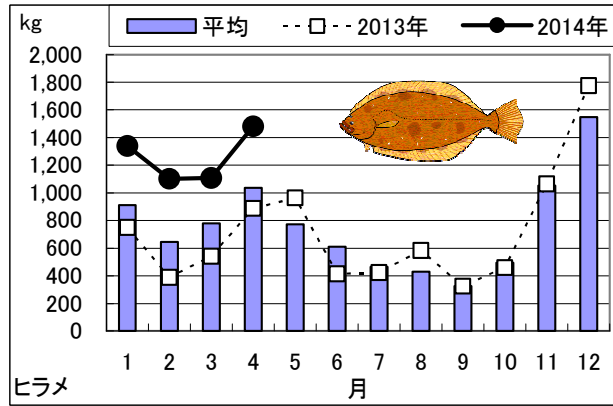
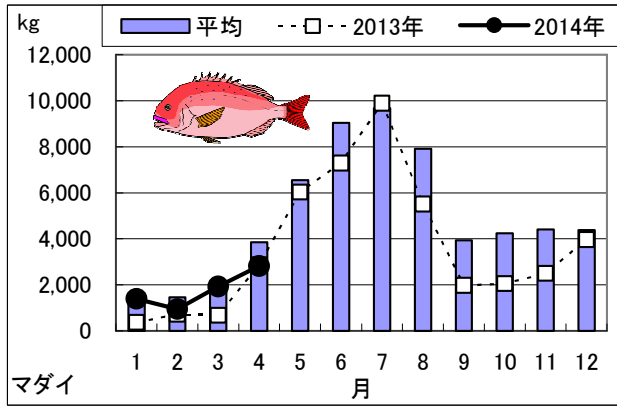
播磨灘（引田、東讃、内海）TACデータより

平均値は、2009年から2013年の5年間の平均。



備讃瀬戸（庵治）TACデータより

平均値は、2009年から2013年の5年間の平均。



釜灘（仁尾町、観音寺、伊吹）のTACデータより（3、4月は仁尾町を含んでいません。）

平均値は、2009年から2013年の5年間の平均。

