

展示のご紹介

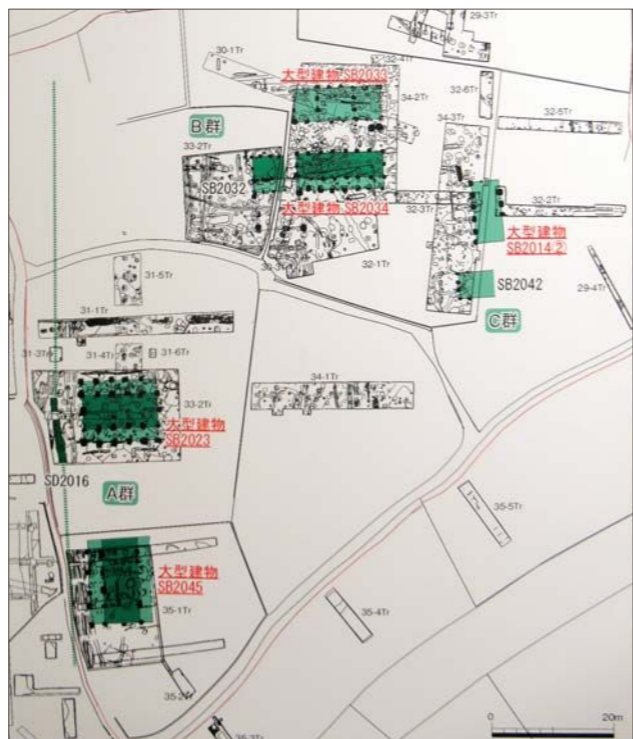
第2展示室がリニューアルオープンしました

「古代の讃岐」をテーマとし、国指定史跡讃岐国府跡、古代山城の城山城跡などを紹介しています。

この展示は「第1章 国府とは」・「第2章 讃岐国府の立地」・「第3章 讃岐国府跡の保存と調査」・「第4章 史跡指定地の調査成果」・「第5章 古代官道と寺院」・「第6章 古代集落」・「第7章 菅原道真と讃岐国府」を出土品と文字・写真パネルで紹介するほか、讃岐国府跡の建物復元模型や菅原道真を描いたジオラマ模型を展示しています。建物復元模型は開法寺東方地区で見つかった9世紀後葉～10世紀初頭の大型建物群を復元したものです。



▲ 讃岐国府跡開法寺東方地区建物復元模型



▲ 讃岐国府跡開法寺東方地区 9世紀後葉～10世紀前半



▲ 讃岐国府跡開法寺東方地区大型建物 SB2023 付近 西から



香川県埋蔵文化財センター


〒762-0024 香川県坂出市府中町字南谷5001-4

tel. 0877-48-2191 fax.0877-48-3249

<https://www.pref.kagawa.lg.jp/maibun/maibun/index.html>



▲ 喜兵衛島の調査



▲ 讃岐国府跡 発掘調査風景 西から

いにしへの讃岐

香川県埋蔵文化財センター情報誌

NO.109

令和3年度の讃岐国府跡調査事業と地域総合調査研究事業のご紹介

讃岐国府跡

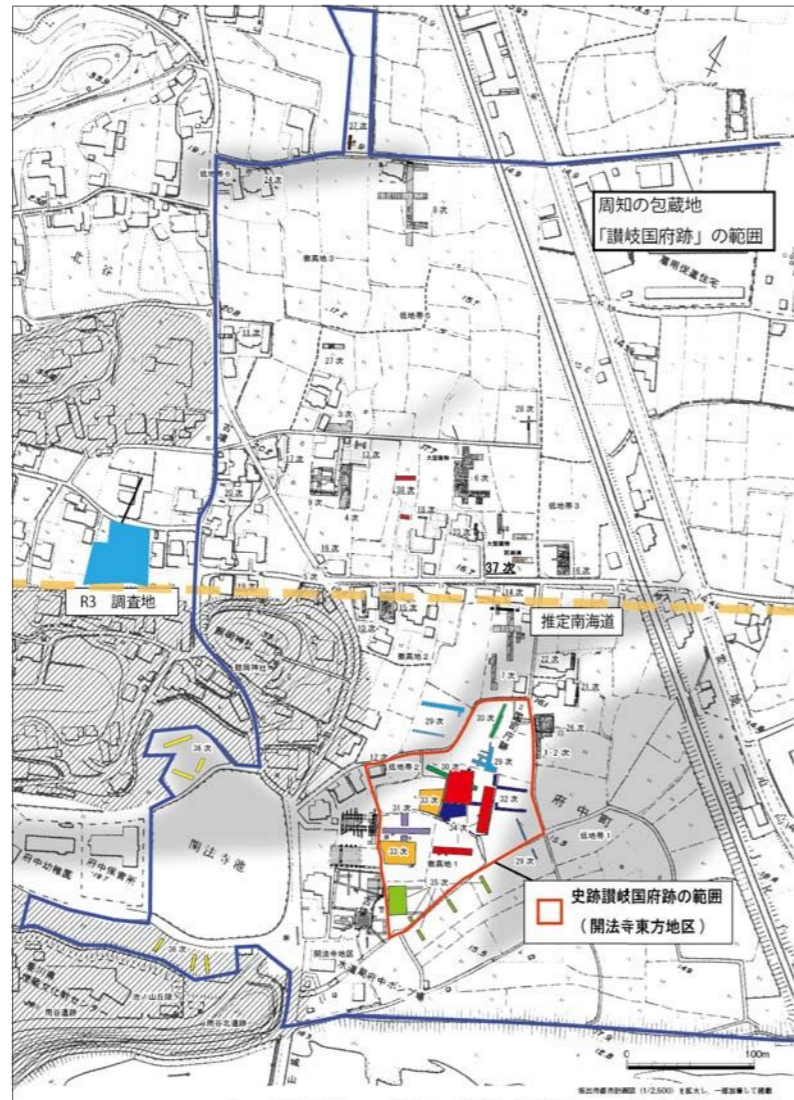
香川県埋蔵文化財センターは平成21年度から讃岐国府跡探索事業に取り組み、これまで所在地が確定されていなかった讃岐国府跡が坂出市府中町にあることを特定しました。特に平成23年度からは、讃岐国府跡の開法寺東方地区について重点的に発掘調査を行った結果、国府の施設の一部を発見し、令和2年3月には国の史跡に指定されました。

令和3年度の調査は周知の埋蔵文化財包蔵地「讃岐国府跡」の広がり、古代の官道である南海道の遺構の確認を目的としました。調査地点は開法寺東方地区の西方で、推定南海道の延長にあたります。南海道に関しては、推定ライン付近で行った昭和53年度の調査で、鼓岡神社がある丘陵の北裾を削って平坦な面を作り出した痕跡が確認されており、道路遺構の可能性が指摘されています。

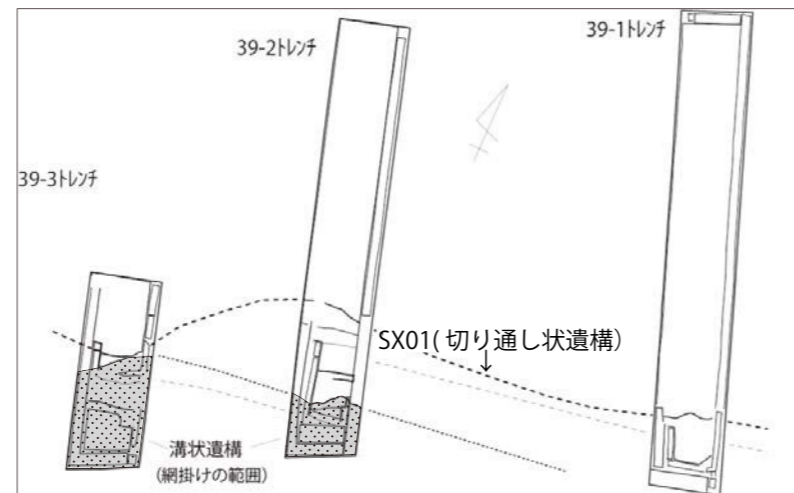
今回の調査地は昭和53年度の調査地の120m西方に当たります。ここでは東西方向の高さ約0.7mの切り通し状遺構(SX01)を確認しました。この遺構の底面からは13～14世紀(鎌倉時代から室町時代)の遺物を含む溝状遺構など見つかりました。このことから、切り通し状遺構が鎌倉時代以前に掘削されたことがわかりましたが、道路遺構(南海道)かどうかは明確にできませんでした。

溝状遺構は讃岐国府域が急速にその機能を失い、耕地化していく過程で開削された灌漑用水路であると考えられます。この溝状遺構はその後埋没してくぼ地になります。くぼ地は江戸時代まで耕地として使用されたあと、江戸時代後半には開削された切り通しとともに埋め立てられます。

令和3年度の調査では国府が機能した古代の建物遺構を見つけることができませんでしたが、鎌倉時代から室町時代の溝状遺構や江戸時代の埋め立て土の中から、古代の遺物が少量出土したことから、近隣に古代の遺構が存在した可能性があることがわかりました。




▲ 讃岐国府跡の地図



▲ 中世遺構配置図



▲ 39-2 トレンチ 溝状遺構 西から

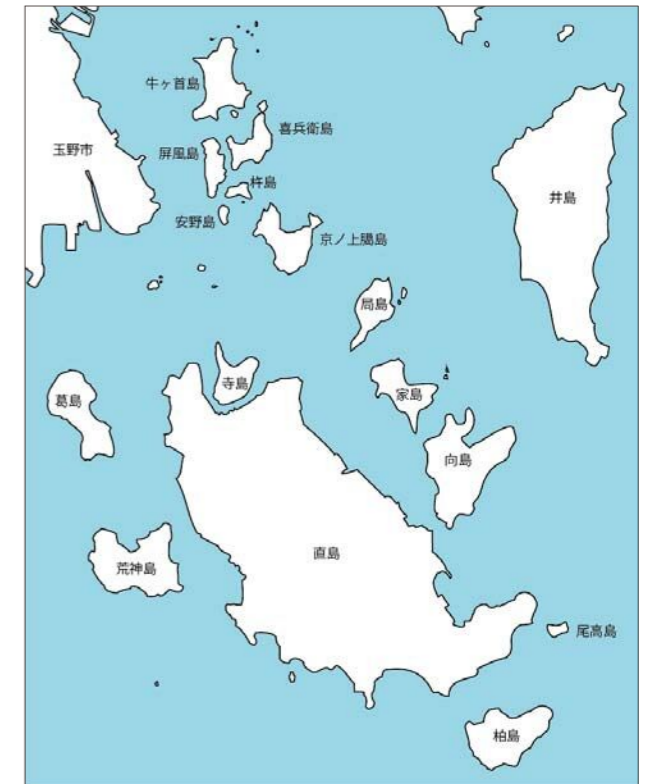


▲ 39-3 トレンチ 溝状遺構土層断面

地域総合調査研究事業

この事業は県内の市・町を単位とした地域を対象に、埋蔵文化財を中心に、他の文化財や歴史的所見を加えながら地域の成り立ちとその移り変わりを捉えなおすため、令和3年度から3か年計画で始まった事業です。直島町域を対象に、直島町教育委員会と協働で実施しています。令和3年度は、直島本島の他に、特に本島の北側と西側に所在する島々を対象に遺跡の分布調査を行い、周知の包蔵地の現状把握と未知・未登載の包蔵地(遺跡)の確認に努めました。以前は確認が容易であった周知の包蔵地も、人が立ち入らなくなった島などでその確認が困難になっています。

また、下半期には、分布調査において遺跡の年代や性格等の把握を目的として採集した遺物について、重要なものを中心に実測等による資料化を行ったほか、県や直島町で保管している過去の出土資料について、実態調査を行い、その過程で、重要なものについては実測等による記録を行い、資料化に努めています。



▲ 地図 直島諸島



▲ 喜兵衛島の調査



▲ 荒神島遺跡出土品 古墳時代(4~6世紀) 直島町保管資料